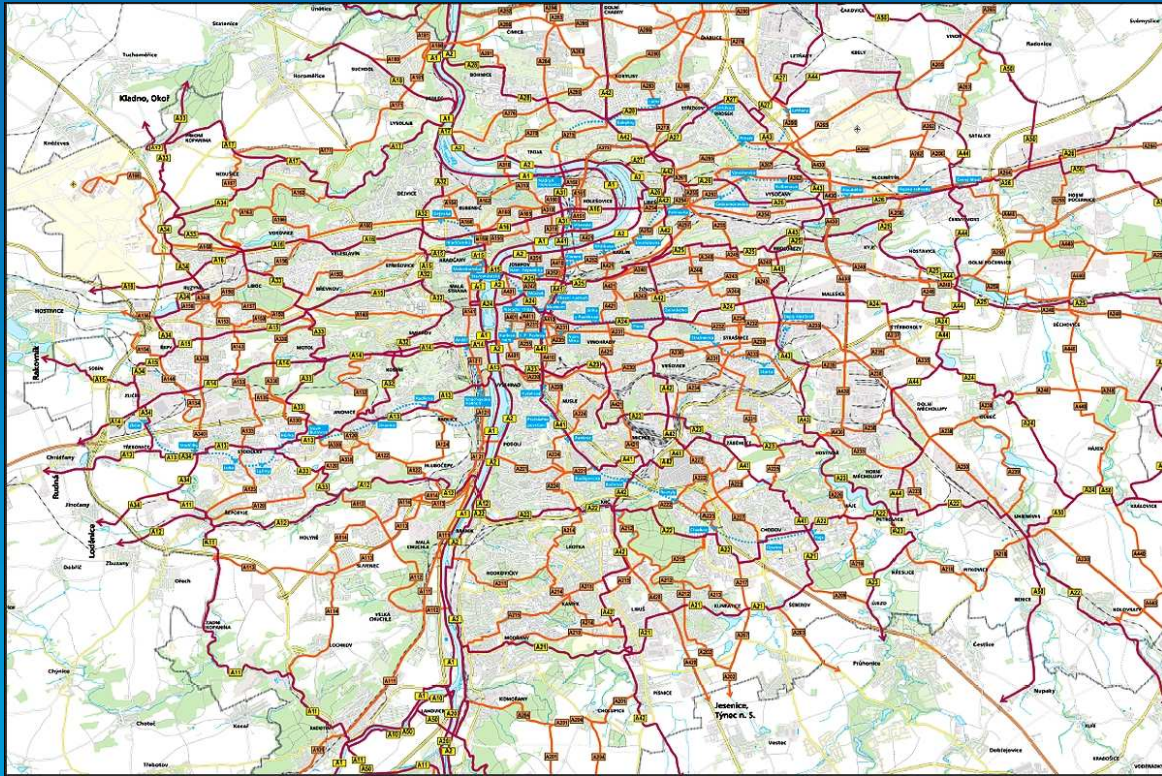
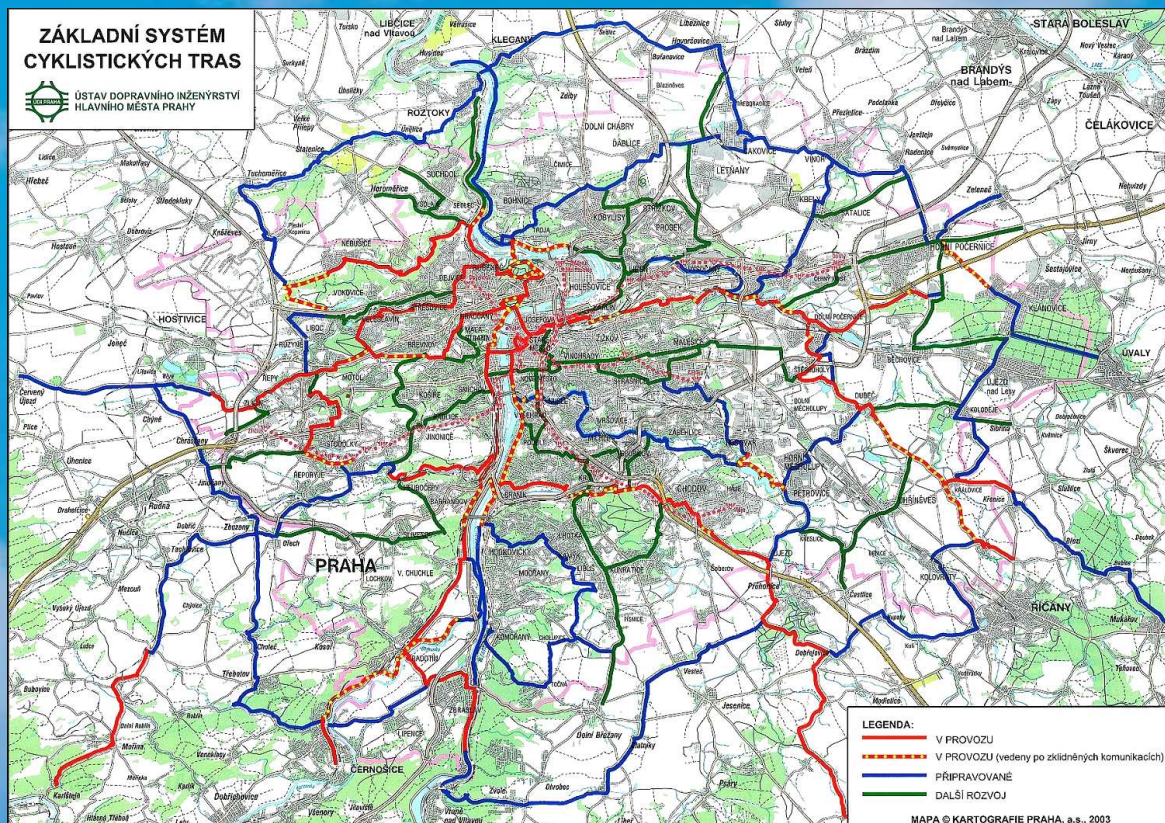


Příloha 1

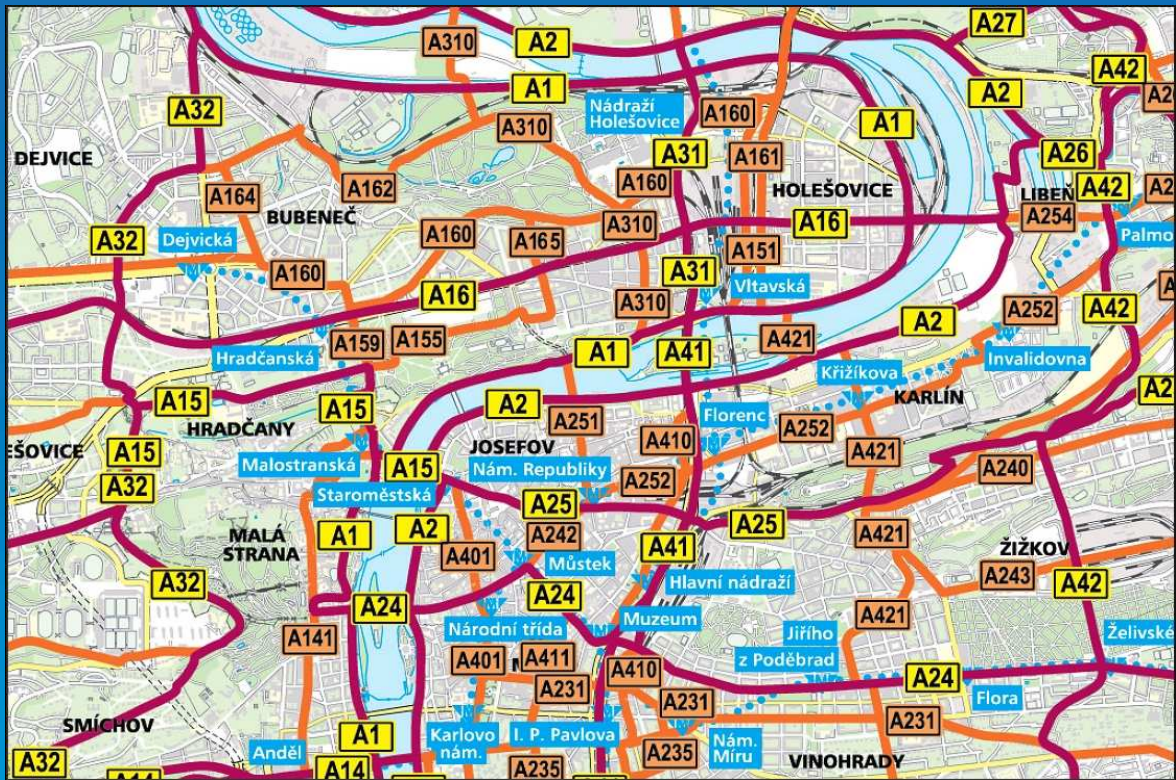
NAVRŽENÁ NOVÁ SÍŤ PÁTEŘNÍCH A HLAVNÍCH CYKLOTRAS (CYKLOGENEREL) 2010



Generel 2010



Generel 2003



Cyklogenerel 2010 – detail centrum



Cyklogenerel 2003 – detail centrum

GENEREL 2010 – popis základní sítě páteřních a hlavních tras

1. CYKLOTRASY V NOVÉM SYSTÉMU ZNAČENÍ (A x – xxx)

CT:	lokalita:	úsek z:	z CT:	úsek do:	do CT:	KM
A 1	Radotín – Hlubočepy – Smíchov – Malá Strana – Holešovice – Podbaba – Sedlec	hranice HLMP (směr Černošice)	Stř. Č.	hranice HLMP (směr Roztoky)	Stř. Č.	22,20
A 10	Lahovice – Radotín	jižní předpolí Lahovického mostu	A 20	K Radotínu	A 11	
A 103	Zbraslav	Zbraslavské náměstí	A 50	hranice HLMP (směr Jíloviště)	Stř. Č.	
A 11	Zbraslav – Radotín – Zadní Kopanina – Řeporyje	K Radotínu	A 50	Dalejská	A 12	6,10
A 111	Radotín – Velká Chuchle – Malá Chuchle – Hlubočepy	Horymírovo náměstí	A 11	Hlubočepská	A 12	5,40
A 112	Velká Chuchle – Barrandov – Prokopské údolí	levobřežní stezka v čele ulice Dostihová	A 1	Prokopské údolí	A 12	5,70
A 113	Hlubočepy – Barrandov – Slivenec	Hlubočepská	A 12	hranice HLMP (směr Ořech)	Stř. Č.	
A 114	Radotín – Slivenec – Barrandov – Hlubočepy	K Cementárně	A 11	Hlubočepská	A 12	
A 12	Hlubočepy – Prokopské údolí – Řeporyje	předpolí Barrandovského mostu	A 2	hranice HLMP (směr Jinočany)	Stř. Č.	5,80
A 120	Radlická – Dívčí hrady – Jinonice	Radlická	A 13	Karlštejská	A 13	1,20
A 121	Hlubočepy – Zlíchov – Smíchovské nádraží	Hlubočepská	A 12	Nádražní	A 13	
A 122	Jinonice – Nové Butovice	Butovická	A 120	K Nové Vsi	A 33	
A 123	sídlíště Lužiny – Řeporyje	K Lužinám	A 13	K Třeboradicům	A 12	
A 124	Nové Butovice – Velká Ohrada – Řeporyje	K Nové Vsi	A 33	Dalejská	A 12	
A 13	Smíchovské nádraží – Radlice – Jinonice – Nové Butovice – Stodůlky – Třebonice	Výtoň	A 2	hranice HLMP (směr Rudná)	Stř. Č.	
A 131	Smíchov	Nádražní	A 13	Anděl	A 14	
A 132	Jinonice – Košíře	Butovická	A 13	Plzeňská	A 14	
A 133	sídlíště Řepy – Na Vidouli – Lužiny	Plzeňská	A 14	K Lužinám	A 13	
A 133	Stodůlky – sídlíště Řepy	Bucharova	A 33	Plzeňská	A 14	
A 134	sídlíště Řepy – Stodůlky	Jeremiášova	A 340	Na Radosti	A 14	
A 135	Na Vidouli	K Hájům	A 135	Upolínová	A 33	
A 14	Anděl – Košíře – Motol – Řepy – Zličín	Palackého náměstí	A 2	hranice HLMP (směr Chrástany)	Stř. Č.	
A 140	Strahov – Ladronka – Vypich	Šermířská	A 32	Vypich	A 15	
A 141	Smíchov – Újezd – Malá Strana	Anděl	A 14	Klárov	A 15	
A 143	sídlíště Řepy – Bílá Hora	Plzeňská	A 14	Čistovická	A 15	
A 144	sídlíště Řepy – Řepy	Na Radosti	A 14	Želanského	A 15	
A 15	Klárov – Pohořelec – Vypich – Bílá Hora – Řepy – Zličín – Sobín	Palachovo náměstí	A 2	hranice HLMP (směr Břve)	Stř. Č.	1,90
A 150	Holešovice	nábřeží Kapitána Jaroše	A 1	Veletržní	A 16	
A 151	Holešovice	Bubenské nábřeží	A 1	Dělnická	A 16	

A 153	Bílá Hora – Ruzyně	Čistovická	A 15	Staré náměstí	A 154	
A 154	Ruzyně	Veleslavínská	A 16	hranice HLMP (směr Hostivice)	Stř. Č.	
A 155	Hradčany – Letná	Mariánské hradby	A 15	Veletržní	A 16	
A 156	Střešovice – Petřiny – Ruzyně	Patočkova	A 15	Řepská	A 143	
A 157	Bílá Hora	Pozdeňská	A 156	Staré náměstí	A 154	
A 159	Chotkova – Špejchar	Chotkova	A 15	Milady Horákové	A 16	
A 16	Holešovice – Bubny – Letná – Dejvice – Veleslavín – Dědina	předpolí Libeňského mostu	A 2	hranice HLMP (směr Hostivice)	Stř. Č.	
A 160	Holešovice – Bubeneč (Stromovka)	Veletržní	A 16	Za elektrárnou	A 1	
A 161	Holešovice	Dělnická	A 16	severní předpolí mostu Barikádníků	A 2	
A 162	Bubeneč	Stromovka	A 160	Československé armády	A 169	
A 163	Liboc	Hroměřická	A 17	Divoká Šárka	A 33	4,90
A 164	Bubeneč	Stromovka	A 165	Pelléova	A 169	3,90
A 165	Letná – Holešovice	Veletržní	A 16	Partyzánská	A 31	
A 166	Veleslavín – Liboc	Evropská	A 16	Divoká Šárka	A 163	0,90
A 167	Nebušice	K Vodárně (prodloužení)	A 17	Pod Hájovnou	A 34	
A 168	Liboc – letiště Praha: terminál JIH – SEVER	Vlastina	A 16	Letiště Ruzyně – Terminál sever		
A 169	Dejvice – Veleslavín	Milady Horákové	A 16	Veleslavínská	A 16	
A 17	V Podhoří – Podbaba – Jenerálka – Nebušice – Přední Kopanina	V Podhoří	A 2	hranice HLMP (směr Tuchoměřice)	Stř. Č.	6,00
A 171	Nebušice – Lysolaje – Suchdol	K Vodárně (prodloužení)	A 17	Kamýcká	A 18	0,50
A 18	Sedlec – Suchdol – Kozí hřbety	Roztocká	A 1	hranice HLMP (směr Černý Vůl)	Stř. Č.	3,80
A 180	Suchdol – most PO přes Vltavu	Na Rybářce (prodloužení)	A 181	most PO přes Vltavu – vých.předpolí	A 288	
A 181	Suchdol	Kamýcká	A 18	hranice HLMP (směr Roztoky)	Stř. Č.	1,90
A 2	Jarov – Zbraslav – Modřany – Braník – Výtoň – Národní divadlo – Palachovo nám. – Těšnov – Libeňský ostrov – Troja – Zámky	hranice HLMP (směr Vrané nad Vltavou)	Stř. Č.	hranice HLMP (směr Klecánky)	Stř. Č.	17,30
A 20	Lahovice – Zbraslav	severní předpolí Lahovického mostu	A 1	hranice HLMP (směr Měchenice)	Stř. Č.	
A 201	Písnice – Cholupice – Točná	Zátoňská	A 42	hranice HLMP (směr Dolní Břežany)	Stř. Č.	2,60
A 202	Kunratice	K Libuši	A 21	hranice HLMP (směr Vestec)	Stř. Č.	
A 203	Šeberov	K Hrnčířům	A 21	hranice HLMP (směr Rozkoš)	Stř. Č.	
A 204	Komořany – Cholupice	U Skladu	A 2	hranice HLMP (směr Dolní Břežany)	Stř. Č.	4,10
A 207	Šeberák – Kunratická spojka	cesta u chatové kolonie	A 202	V Ladech	A 21	
A 209	Háje – Újezd u Průhonic	Formanská	A 21	Josefa Bíbrdlíka	A 23	
A 21	Modřany – Libuš – Kunratice – Šeberov – Háje	nádraží Modřany	A 2	Háje – komunitní centrum	A 22	0,60
A 210	Modřany – Libuš	nádraží Modřany	A 21	Meteorologická	A 42	

A	211	Hodkovičky – Lhotka	Lodnická	A	2	Nad Zátisím	A	214	
A	212	Krčský les		A	21		A	22	4,40
A	213	Kunratice	Nad Šeberákem	A	21	Krále Václava IV.	A	212	1,90
A	214	Krč – sídliště Novodvorská – Kamýk – Libuš	V Podzámčí	A	22	Dobronická	A	21	1,00
A	215	Chodov – Kunratický les – sídliště Lhotka	nádraží Modřany	A	21	Chýnovská	A	42	1,60
A	216	Háje	Výstavní	A	22	Josefa Bíbrdlíka	A	23	1,30
A	217	Šeberák – Kunratická spojka	V Ladech	A	21	Láskova	A	22	
A	218	Uhříněves – Pitkovice – Křeslice	náměstí Protifašistických bojovníků	A	22	Ke Štítu	A	23	
A	22	Braník – Krč – Chodov – Háje – Petrovice – Uhříněves – Kolovraty	předpolí Barrandovského mostu	A	2	hranice HLMP (směr Říčany)	Stř. Č.		10,40
A	220	Nusle	Výtoň	A	2	Pražského Povstání	A	41	
A	221	Podolí – Krč	Podolské nábřeží	A	2	Budějovická	A	41	
A	222	Rožtyly – Spořilov	Kunratický les	A	22	U Záběhlického zámku	A	41	1,10
A	223	Michle	U Plynárny	A	23	Na Líše	A	41	
A	224	Krč – Pankrác – Nusle	V Podzámčí	A	21	Bartoškova	A	23	
A	225	Rožtyly – Spořilov – Hostivař	Rožtyly – stanice metra	A	222	Trojmezí	A	23	4,60
A	226	Háje – Hostivař	Výstavní	A	22	U Břehu	A	23	3,20
A	23	Vršovice – Michle – Záběhlice – Hostivař – Petrovice – Křeslice – Újezd u Průhonice	Výtoň	A	2	hranice HLMP (směr Průhonice)	Stř. Č.		7,10
A	230	Nusle – Vršovice – Strašnice – Skalka – Dolní Měcholupy – Uhříněves	Sekaninova	A	23	hranice HLMP (směr Říčany)	Stř. Č.		
A	231	Nové město – Vinohrady – Strašnice – Záběhlice	Karlovo náměstí	A	232	Trojmezí	A	23	
A	232	Nové Město	Na Slupi	A	23	Národní	A	24	
A	233	Petrovice – Hostivař – Strašnice	Novopetrovická	A	22	Solidarity	A	234	
A	234	Bohdalec – Strašnice – Malešice	Záběhlická	A	23	Počernická	A	24	
A	235	Nové město – Vinohrady	Palackého náměstí	A	2	náměstí Míru	A	231	
A	236	Hostivař – Štěrboholy	Hostivařské náměstí	A	43	U technoplynu	A	24	
A	237	Uhříněves – Dolní Měcholupy	Přátelství	A	22	Starodubečská	A	238	
A	238	Dubeč – Dolní Měcholupy – Hostivař	Netlucká	A	24	K Měcholupům	A	44	
A	239	Štěrboholy	Černokostelecká	A	230	Slatiny	A	44	
A	24	Můstek – Muzeum – Vinohrady – Malešice – Jahodnice – Dubeč – Královice	Vítězná	A	1	hranice HLMP (směr Křenice a Sluštice)	Stř. Č.		
A	240	Žižkov – Jarov – Dolní Počernice – Běchovice – Újezd nad Lesy	„staré spojení“	A	25	hranice HMP (směr Úvaly)	Stř. Č.		
A	242	Staré Město	Národní třída	A	24	Kaprova	A	25	
A	243	Žižkov – Jarov	„staré spojení“	A	25	Českobrodská	A	240	
A	244	Žižkov – Jarov – sídliště Malešice	Hraniční	A	25	Počernická	A	24	

A	246	Kyje – Hloubětín	Českobrodská	A	236	Kolbenova	A	256	
A	247	Královice – Hájek – Běchovice	Královice	A	24	Běchovice	A	25	
A	248	Dubeč – Kolovraty	Netlucká	A	24	Podzámecká	A	50	
A	25	Bulhar – Žižkov – Ohrada – Hrdlořezy – Kyje – Dolní Počernice – Běchovice – Klánovice – Újezd nad Lesy	Palachovo náměstí	A	2	hranice HMP (směr Úvaly)	Stř. Č.		
A	250	Žižkov – Libeň	„staré spojení“ (Chlumova)	A	25	Sokolovská	A	252	
A	251	Nové Město	nábřeží Kapitána Jaroše	A	1	Hybernská	A	25	1,00
A	252	Nové Město – Karlín – Libeň – Vysočany	náměstí Republiky	A	251	vodní prostup Botiče	A	26	
A	253	Holešovice – Karlín – Žižkov	Bubenské nábřeží	A	1	Chlumova	A	243	
A	254	Libeň – Vysočany – Hloubětín	Libeňský most	A	16	Poděbradská	A	26	
A	255	Libeň – Jarov	Čuprova	A	261	Spojovací	A	245	
A	256	Kyje	Tálínská	A	25	Cíglerova	A	26	
A	257	Černý Most – Horní Počernice – Běchovice	Chlumecká	A	26	V Okálech	A	25	2,00
A	258	Dolní Počernice – Horní počernice	Nad Rokytkou	A	44	Votuzská	A	50	3,00
A	259	Dolní Počernice – Klánovice	Nad Rokytkou	A	44	hranice HMP (směr Úvaly)	Stř. Č.		0,30
A	26	Libeň – Vysočany – Hloubětín – Černý Most – Horní Počernice	U Českých loděnic	A	2	hranice HMP (směr Zeleneč)	Stř. Č.		4,90
A	261	Libeň – Bulovka	Čuprova	A	255	Na Stráži	A	271	
A	262	Vysočany – Hloubětín – Satalice	Sokolovská	A	26	Trabantská	A	44	
A	263	Vinoř – Satalice	Bohdanečská	A	50	Trabantská	A	50	4,70
A	264	Letňany – Černý Most	Tuplevova	A	27	Ocelkova (prodloužení)	A	44	
A	265	Libeň – Prosek – Klíčov – Kbely – Vinoř	Podvinný mlýn	A	2	hranice HMP (směr Podolanka)	Stř. Č.		1,30
A	266	Hloubětín	Vaňkova	A	26	Zálužská (prodloužení – biokoridor)	A	264	
A	267	Vysočany – Klíčov	Podvinný mlýn	A	2	Ke Klíčovu	A	43	
A	27	Bulovka – Střížkov – Letňany – Čakovice – Miškovice	Povltavská	A	2	hranice HMP (směr Mírovce – Veleň)	Stř. Č.		
A	270	Troja – Bohnice	Povltavská	A	2	Čimická	A	28	
A	271	Kobylisy	Na Stráži	A	27	Horňátecká	A	281	
A	273	Střížkov – sídliště Ďáblice	Na Stráži	A	42	Střelnická	A	28	
A	274	Letňany – Ďáblice	Beranových	A	27	Ďáblická	A	280	
A	275	Troja – Kobylisy	severní předpolí Trojského mostu	A	31	Horňátecká	A	281	
A	276	V Podhoří – Troja – Bohnice	V Podhoří	A	2	Čimická	A	28	
A	28	Zámky – Bohnice – Kobylisy – sídliště Ďáblice – Střížkov	V Zámčích	A	2	Liberecká	A	27	1,60
A	280	Bohnice – Čimický háj – Ďáblický háj – Ďáblice – Čakovice	Čimická	A	28	Cukrovarská	A	50	
A	281	Kobylisy – Dolní Chabry	Horňátecká	A	271	hranice HMP (směr Zdiby)	Stř.Č.		

A	282	Zámky – Drahánská rokle – Dolní Chabry – Ďáblice	pravobřežní povltavská navigace	A	2	Ďáblická	A	280	
A	283	sídliště Ďáblice – Dolní Chabry	Střelničná	A	28	hranice HMP (směr Zdiby)	Stř. Č.		
A	284	Bohnice – Čimice	Čimická	A	28	K Drahaně	A	283	1,50
A	286	Ďáblice – Čimice – most přes PO přes Vltavu	Ďáblická	A	280	most PO přes Vltavu – vých. předpolí	A	288	
A	287	Březiněves – Třeboradice	hranice HLMP (směr Zdiby)	Stř. Č.		Slaviborské náměstí	A	50	
A	288	most PO přes Vltavu – Bohnice	most PO přes Vltavu – východní předpolí	A	180	U Drahaně	A	28	
A	289	sídliště Ďáblice – Ďáblice – Březiněves	Střelničná	A	28	hranice HLMP (směr Bořanovice, Líbeznice)	Stř. Č.		
A	31	Bubny – Holešovice	předpolí Hlávková mostu – uzel Vltavská	A	41	předpolí nového Trojského mostu	A	275	
A	310								
A	32	Jinonice – Klamovka – Strahov – Střešovice – Ořechovka – Dejvice – Bubeneč	Puchmajerova	A	13	Papírenská	A	1	1,30
A	320								
A	33	Prokopské údolí – sídliště Nové Butovice – Vidoule – Homolka – Petřiny – Dolní Liboc – Divoká Šárka – Na Padesátníku – Přední Kopanina	Prokopské údolí	A	12	hranice HMP (směr Tuchoměřice / Státnice)	Stř. Č.		2,10
A	330	Stodůlky / Jinonice	Radlická	A	122	Vypich	A	15	
A	34	Stodůlky – Zličín – Ruzyně – Liboc – Nebušice	Jinočanská spojka	A	12	K vinicím	A	17	
A	340	Stodůlky / Řepy / Ruzyně	Hostinského	A	13	Ztracená	A	34	
A	41	Těšnov – Hlavní nádraží – Muzeum – Nuselský most – Pankrác – Budějvická – Kačerov – Spořilov – Záběhlíce – Chodovec – Litochleby – Háje	předpolí Hlávková mostu – uzel Vltavská	A	31	Háje – komunitní centrum	A	22	3,70
A	410	Těšnov – Hlavní nádraží – Muzeum – Nuselský most	předpolí Hlávková mostu – uzel Vltavská	A	2	Nuselský most	A	41	
A	42	Písnice – Libuš – Nové Dvory – Krč – Kačerov – Spořilov – Bohdalec – Vršovice – Želivského – Ohrada – Palmovka	hranice HMP (směr Hodkovice)	Stř. Č.		Elsnicovo náměstí	A	26	
A	43	Hostivař – Depo Hostivař – Malešice – Hrdlořezy – Hloubětín – Prosek	Hostivařská	A	23	Lovosická	A	27	0,90
A	44	Petrovice – Dolní Měcholupy – Dolní Počernice – Černý Most – Satalice – Kbely – Letňany	Bellova	A	22	Tupolevova	A	27	7,30

Vyznačené trasy celkem 167,9 km

Doplňkové a místní cyklotrasy a vazby nejsou součástí této tabulky

2. MĚSTSKÉ CYKLOTRASY VE STARÉM SYSTÉMU ZNAČENÍ

CT:	lokality:	úsek z:	CT:	úsek do:	CT:	KM
19A	Dolní Břežany					1,0
BŘ-LE	Břevnov - Strahov - Střešovice - Letná	Letná	2	obora Hvězda	201	6,3
HP-KL	Horní Počernice - Klánovice	souběh s 8100				4,7
KB-VI	Kbely - Vinoř					2,0
KR-NE	Královice - Nedvězí					4,1
OPZ	Stodůlky					14,7
ŘE-HL	Nová ves - Nové Butovice - Řepy - Bílá hora	Prokopské údolí	A12	Bělohorská	201	16,1
SM-LE	Staré Město - Letná	Staroměst- ské nám.	1	Letná	2	3,3
ÚJ-BR	Opatov - Újezd	metro Opatov	A22	Újezd (Stř. Č.)	11	3,8
VE-DE	Nebušice - Na Padesátníku		A17		A33	8,0

Celkem vyznačeno 64 km

3. CYKLOTRASY KČT

CT:	lokality:	úsek z:	CT:	úsek do:	CT:	KM
1	Újezd - Staré Město - Karlín - Vítkov - Ohrada - Balkán - Hrdlořezy - Kyje - Hostavice - Dubeč - Královice - Křenice	Újezd (Janáčkovo nábřeží)	SM-LE	Křenice (Stř. Č.)		27,3
2	Stromovka - Letná - Klárov - Újezd - Žofín	lávka v Troji	A2	Mánes	A2	9,7
0013	Stodůlky - Řeporyje	Sídlíště Lužiny - Belušova	OPZ	Řeporyje (Stř. Č.)		3,1
14	Kyje - Hostavice - Dolní Počernice - Xaverov - Horní Počernice	Kyjský rybník	1	Horní Počernice (Stř. Č.)		10,1
0026	Královice - Kolovraty	Královice	KR- NE, 8100	Kolovraty (Stř. Č.)		4,9
0035	Rajská zahrada - Černý most - Horní Počernice	metro Rajská zahrada		Horní Počernice (Stř. Č.)		5,5
0036	Horní Počernice - Klánovice - Šestajovice		14			3,0
0077	Dejvice - (Horoměřice)	Flemingovo nám.	0078	směr Horoměřice (Stř. Č.)		5,6
0078	Dejvice - Nebušice	Flemingovo nám.	0077	Na Padesátníku (Stř. Č.)		12,0
201	Dejvice - Střešovice - Veleslavín - Vypich - Bílá hora - Řepy - Zličín - Sobín	Císařský mlýn	A1	Sobín (Stř. Č.)		16,3
8100	... - Třeboradice - Čakovice - Vinoř - Horní Počernice - Klánovice - Újezd nad lesy - Koloděje - ... - Královice - Uhřetěves - Benice - ... - Točná - Komořany - Zbraslav - Lipence - Dolní Černošice ...	Pražské kolo				37,8

Celkem vyznačeno 135,3 km

Příloha 2

Návrh organizačního a personálního zajištění „cykloúřadu“:

oddělení 3 - 4 pracovníci (Odbor kanceláře primátora, odbor dopravy, TSK apod.)

Sekretářka – databáze:

1. základní pasport cyklotras, cyklostezek, cyklointegrací (veškerá integrační opatření včetně stojanů)
2. rodné listy všech prvků cyklistické infrastruktury včetně majetkoprávních vztahů a problémů
3. filmový pasport základní sítě cyklotras, cyklostezek a integračních opatření

Technický koordinátor (vnitřní, TSK):

– investiční akce, správa a údržba včetně zimní, logistika, koordinace s projektanty, pasport závad, stálá terénní kontrola stávající sítě, kontrola vznikajících staveb a původních i nových DZ

Strategický koordinátor (vedoucí oddělení + pokud možno ještě jeden technik)

1. koordinace TSK s DOP a ŽP MHMP, s památkáři aj.
2. naplňování koncepce, generelu a další rozvoj v koordinaci s městskými i vnějšími investory, oběma policiemi, projektanty městských investičních akcí atd.
3. propagace, výchova (MD ČR, BESIP, PR MHMP, školy atd.)
4. metodické příručky, databáze vzorových řešení, úprava technických předpisů, event. novel vyhlášek a norem, metodická výchova projektantů
5. stálý monitoring rozvoje i stavu cyklistické dopravy a rekreace a aktuálních potřeb cyklistické veřejnosti s využitím pevných sčítačů, pravidelných průzkumů i diskuze na různých úrovních
6. projekt městských kol, projekt úschoven
7. informační a servisní centra (i pro zahraniční návštěvníky)
8. atd.