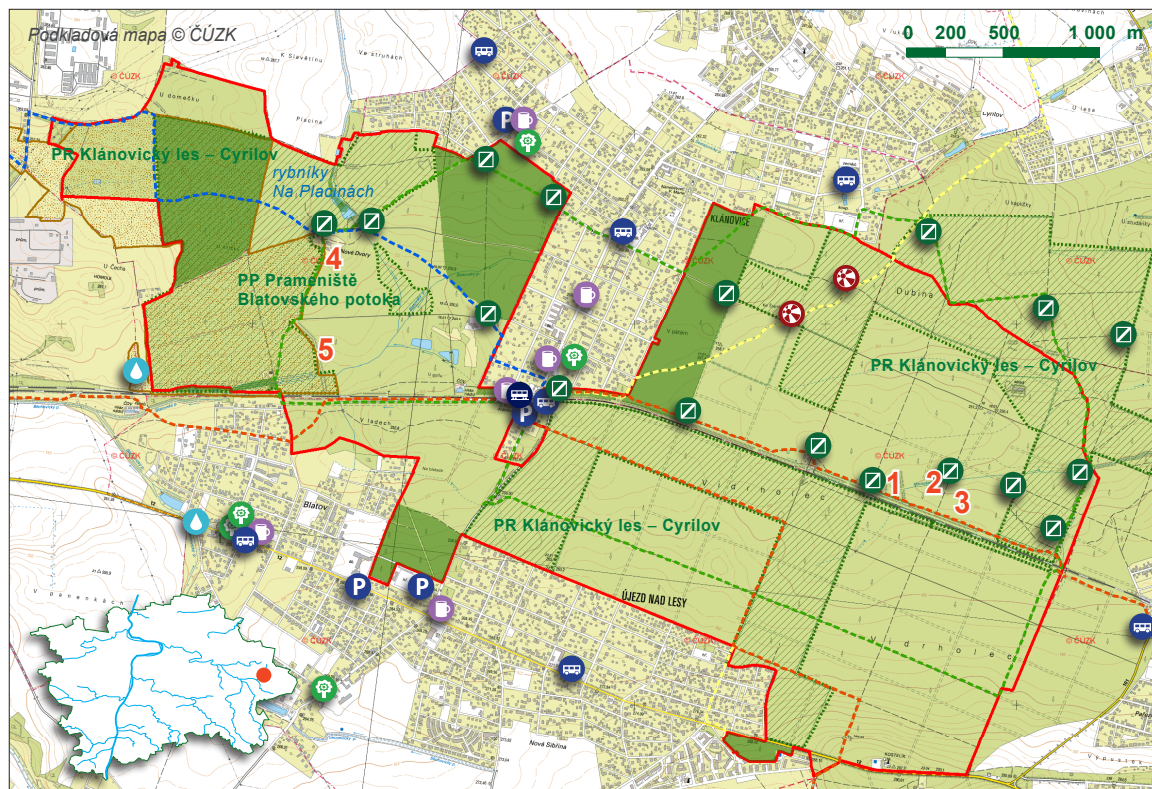











KLÁNOVICKÝ LES



1. Bývalý Holský rybník, na jehož břehu se nacházela vesnice Hol
2. Středověká studna
3. Zaniklá vesnice Žák
4. Nové Dvory, zaniklá vesnice Slavětice
5. Bývalý Slavětický rybník s pozůstatkem hráze


-  Dětské hřiště
-  Památný strom
-  Pramen, studánka
-  Restaurace, občerstvení
-  Zastávka naučné stezky
-  Parkoviště
-  Zastávka MHD
-  Zastávka ČD

— Hranice lesa

 Hranice chráněného území

 Les v majetku HMP

- - - Turistická stezka

 Území Natura 2000

 Les v majetku LČR a jiných vlastníků