

OBSAH

12 / 820 – 865 Parkové prostranství

Příloha č. 3 textové části

Soubory krycích listů (12)

Územní plán hlavního města Prahy
Metropolitní plán
Upravený návrh k projednání dle § 52 stavebního zákona

/

Institut plánování a rozvoje hlavního města Prahy
Kancelář metropolitního plánu
Vyšehradská 57, 128 00 Praha 2
<www.iprpraha.cz/metropolitniplan>

© IPR Praha 2022

ZADAVATEL

Hlavní město Praha
Mariánské náměstí 2, 110 01 Praha 1
MUDr. Zdeněk Hřib / (primátor města)

POŘIZOVATEL

Magistrát hlavního města Prahy
Odbor územního rozvoje
Jungmannova 35, 110 00 Praha 1
Ing. Martin Čemus (ředitel odboru)

PROJEKTANT

Institut plánování a rozvoje hlavního města Prahy
Vyšehradská 57, 128 00 Praha 2
Mgr. Ondřej Boháč (ředitel)

IPR / SRM / KMP

AUTORSKÝ TÝM METROPOLITNÍHO PLÁNU

Ing. arch. Michal Leňo (vedoucí Kanceláře metropolitního plánování)

prof. Ing. arch. Roman Koucký
RNDr. Martin Kubeš (krajina)
Ing. Jan Špilar (doprava)
Ing. Petr Hrdlička (městské inženýrství)

Ing. arch. Martin Bukovský / Ing. arch. MgA. Eva Červinková
Ing. arch. Jiří Deyl / Ing. arch. Hana Havlová
Ing. arch. Michaela Jandeková / Ing. arch. Petr Kočíčka
Ing. arch. Hana Procházková / Ing. Mariana Pytlounová Pančková

ve spolupráci s ostatními kancelářemi IPR Praha

| | | | | | | | | | | | | | | | | | | | |
|------|------|------|------|------|------|------|------|------|------|-------|--------------|-------|------|------|------|------|------|------|------|
| Z 01 | Z 02 | Z 03 | Z 04 | Z 05 | Z 06 | Z 07 | Z 08 | Z 09 | Z 10 | zN 11 | zN 12 | zN 13 | N 14 | N 15 | N 16 | N 17 | N 18 | N 19 | N 20 |
|------|------|------|------|------|------|------|------|------|------|-------|--------------|-------|------|------|------|------|------|------|------|

TYP STRUKTURY: parkové prostranství

820 / Riegrovy sady

SPRÁVNÍ OBVOD

Praha 2, Praha 3

MĚSTSKÁ ČÁST

Praha 2, Praha 3

KATASTRÁLNÍ ÚZEMÍ

Vinohrady, Žižkov

ROZLOHA

17 ha

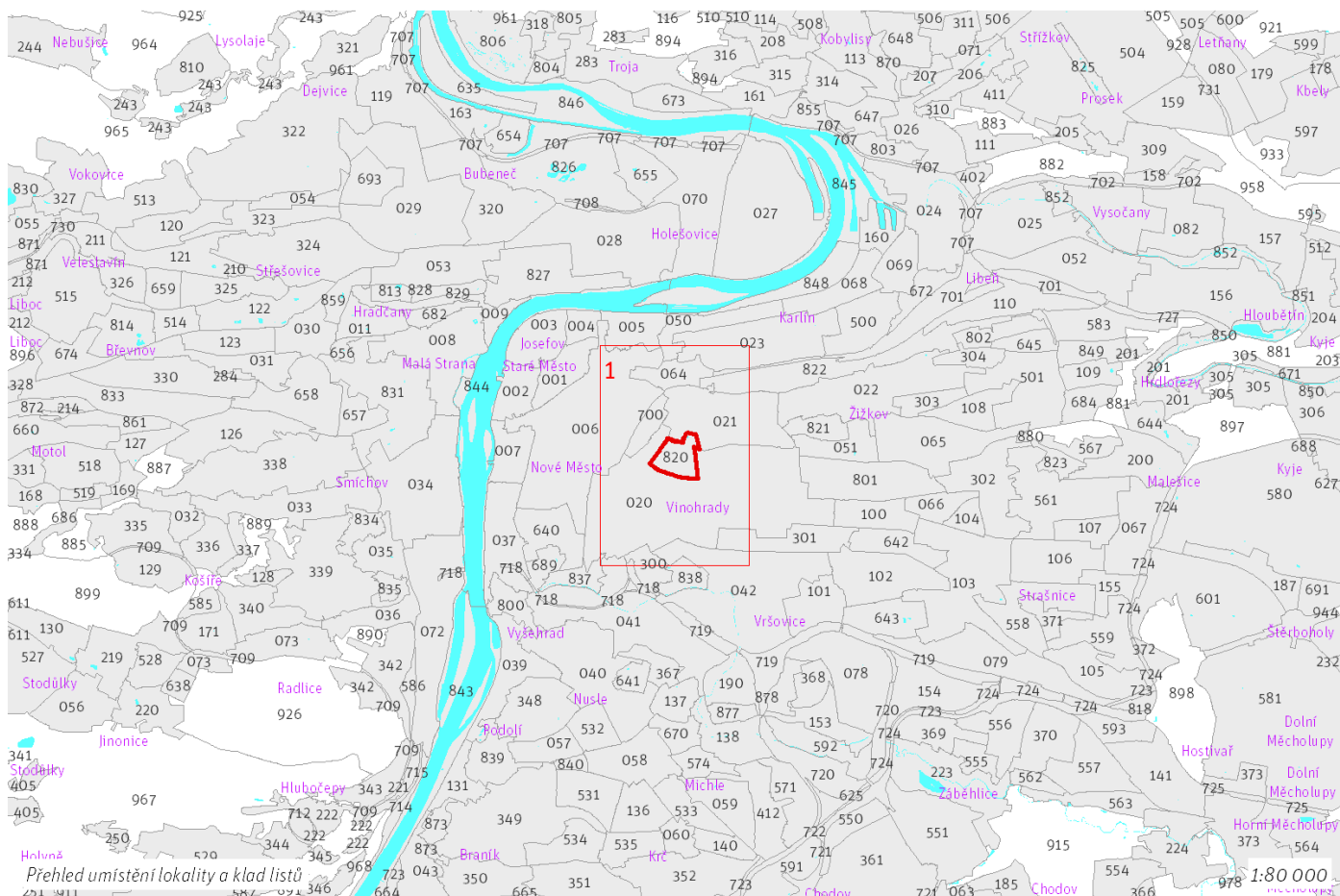
| | |
|---|-------------------------------------|
| zN | (12) |
| ZASTAVITELNOST: zastavitelná nestavební | TYP STRUKTURY: parkové prostranství |
| / R | [S] |
| ZPŮSOB VYUŽITÍ: zastavitelná rekreační | MÍRA STABILITY: stabilizovaná |

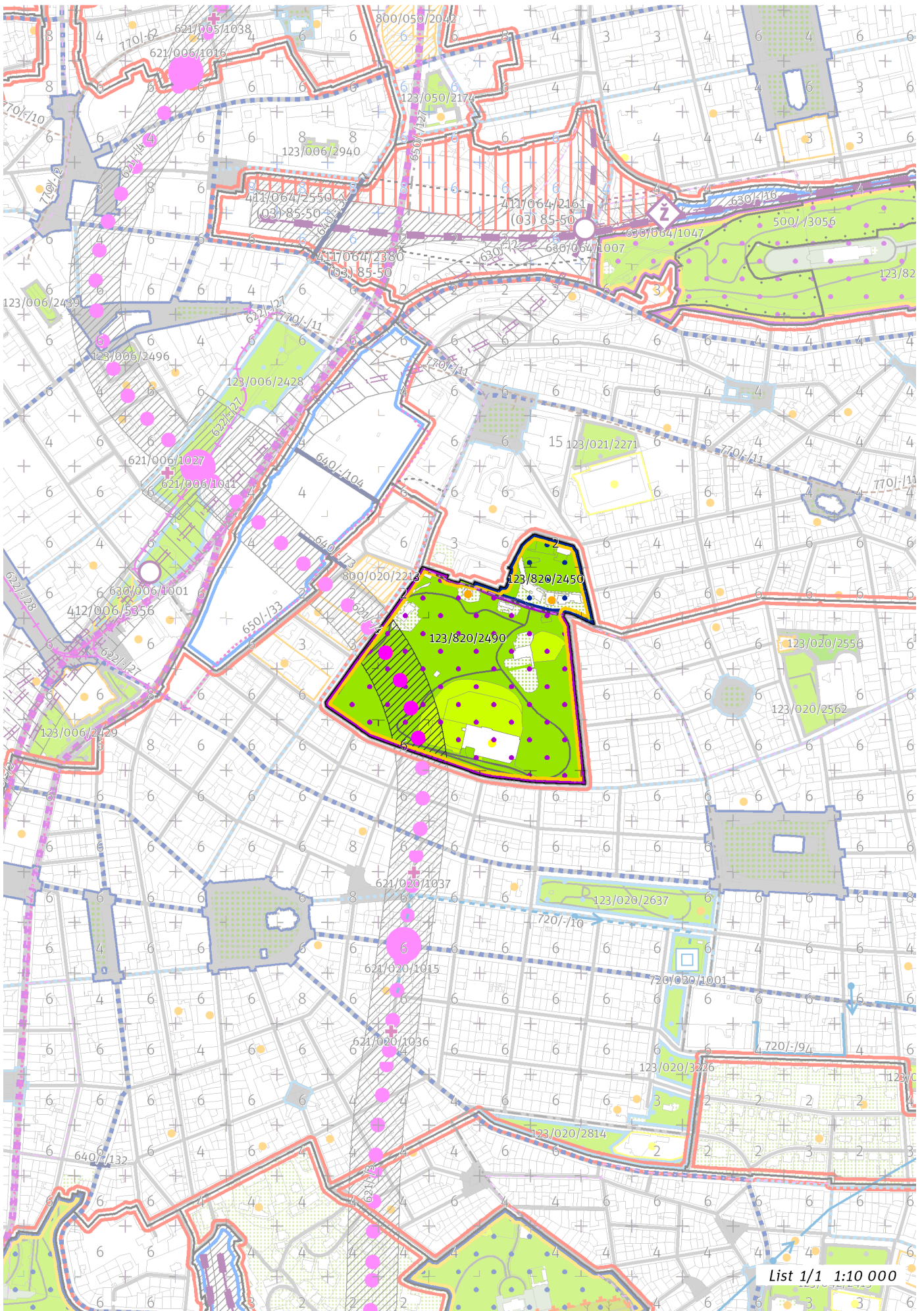
CÍLOVÝ CHARAKTER LOKALITY

Dotvořit a posilovat cílový charakter zastavitelné nestavební, stabilizované, rekreační lokality Riegrovy sady se strukturou parkového prostranství.

Lokalita je součástí krajiny vymezené v ZÚR s názvem Městská krajina Prahy.

Cílem navržených regulativů je zachovat charakter a rekreační využití existujícího parku Riegrovy sady a na něj navazujícího parku Rajská zahrada, rozkládajících se na vyvýšenině se svahem orientovaným zejména k západu. Specifickým znakem lokality je řada vyhlídkových míst a průhledů na Prahu. V jižní části lokality se nachází veřejně nepřístupné sportoviště s restaurací, součástí lokality je taktéž několik budov se zahradami, 2 mateřské školy.





100 / MĚSTSKÁ PŘÍRODA

-> (12) Parkové prostranství, čl. 52

Městské parky

123/820/2450 Rajska zahrada - čtvrtový park

123/820/2490 Riegrovy sady - metropolitní park

V městském parku je ustanovení dle čl. 90 odst. (2) až (6) přípustné pouze v souladu s jeho kulturní hodnotou a chráněnou kompozicí.

-> Městský park, čl. 84

-> Hierarchie městských parků, čl. 85

200 / VYSTAVĚNÉ PROSTŘEDÍ

Individuální regulativy nejsou stanoveny.

300 / VYUŽITÍ ÚZEMÍ

-> Zastavitelná rekreační lokalita, čl. 64

Individuální regulativy nejsou stanoveny.

400 / STABILITA A MÍRA VYUŽITÍ ÚZEMÍ

-> Typy stability lokalit, čl. 69

Individuální regulativy nejsou stanoveny.

500 / KRAJINNÁ INFRASTRUKTURA

Individuální regulativy nejsou stanoveny.

600 / DOPRAVNÍ INFRASTRUKTURA

Veřejná doprava / Metro

621/-/4 Trasa metra D - úsek Náměstí Míru - Náměstí Republiky – návrh

-> Systém veřejné dopravy, čl. 121

-> Metro, čl. 122

700 / TECHNICKÁ INFRASTRUKTURA

Individuální regulativy nejsou stanoveny.

800 / VEŘEJNÁ VYBAVENOST

Individuální regulativy nejsou stanoveny.

900 / VEŘEJNÝ ZÁJEM

Veřejně prospěšné stavby dopravní infrastruktury

910-621/-/4 Trasa metra D - úsek Náměstí Míru - Náměstí Republiky

-> Veřejně prospěšné stavby, veřejně prospěšná opatření, stavby a opatření k zajišťování obrany a bezpečnost státu a plochy asanací, čl. 150 - 151

Navrhované veřejně prospěšné stavby, veřejně prospěšná opatření, stavby a opatření k zajišťování obrany a bezpečnost státu jsou vymezeny v grafické části ve výkrese Z 04.

| | | | | | | | | | | | | | | | | | | | |
|------|------|------|------|------|------|------|------|------|------|-------|--------------|-------|------|------|------|------|------|------|------|
| Z 01 | Z 02 | Z 03 | Z 04 | Z 05 | Z 06 | Z 07 | Z 08 | Z 09 | Z 10 | zN 11 | zN 12 | zN 13 | N 14 | N 15 | N 16 | N 17 | N 18 | N 19 | N 20 |
|------|------|------|------|------|------|------|------|------|------|-------|--------------|-------|------|------|------|------|------|------|------|

TYP STRUKTURY: parkové prostranství

821 / Parukářka

SPRÁVNÍ OBVOD

Praha 3

MĚSTSKÁ ČÁST

Praha 3

KATASTRÁLNÍ ÚZEMÍ

Žižkov

ROZLOHA

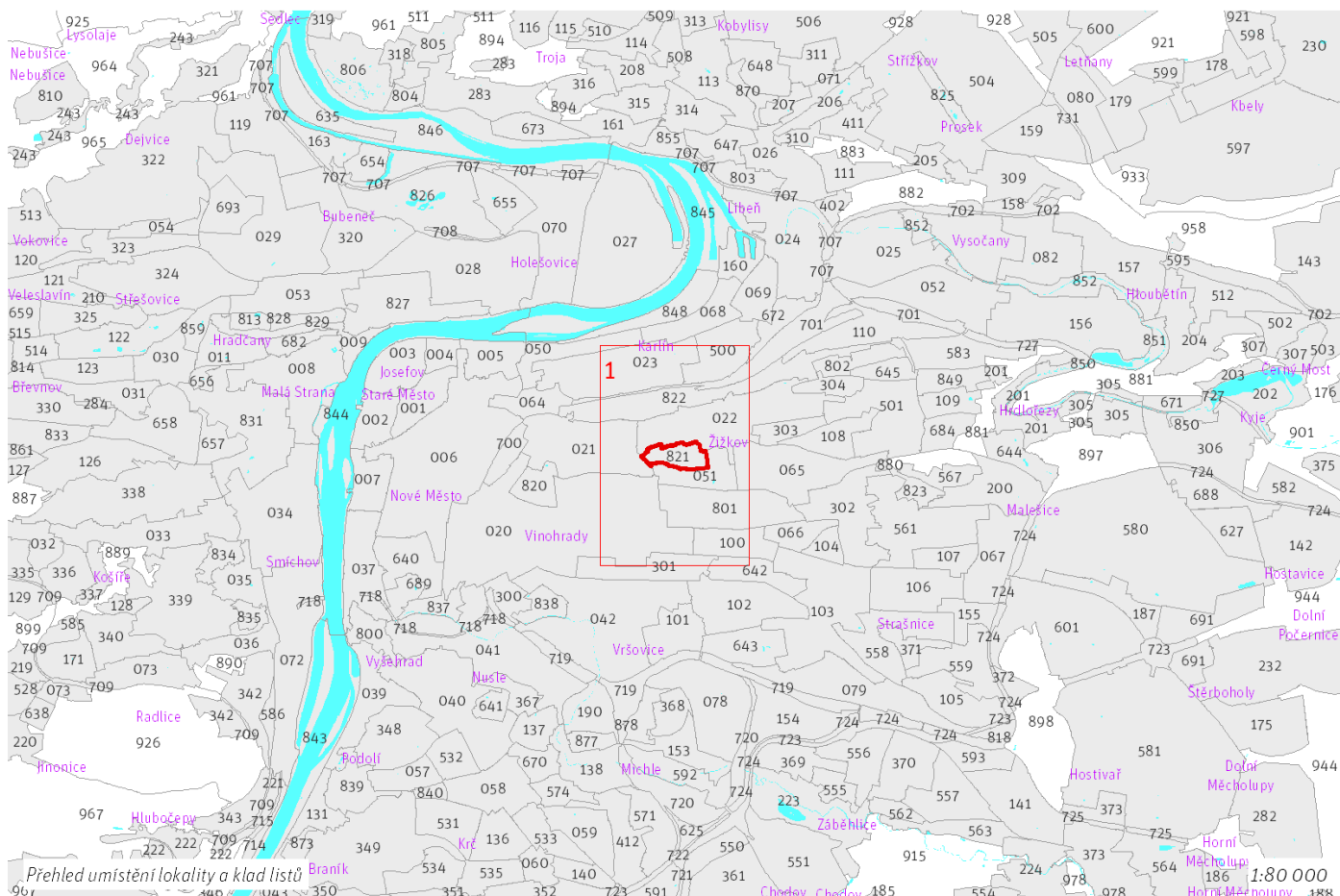
15 ha

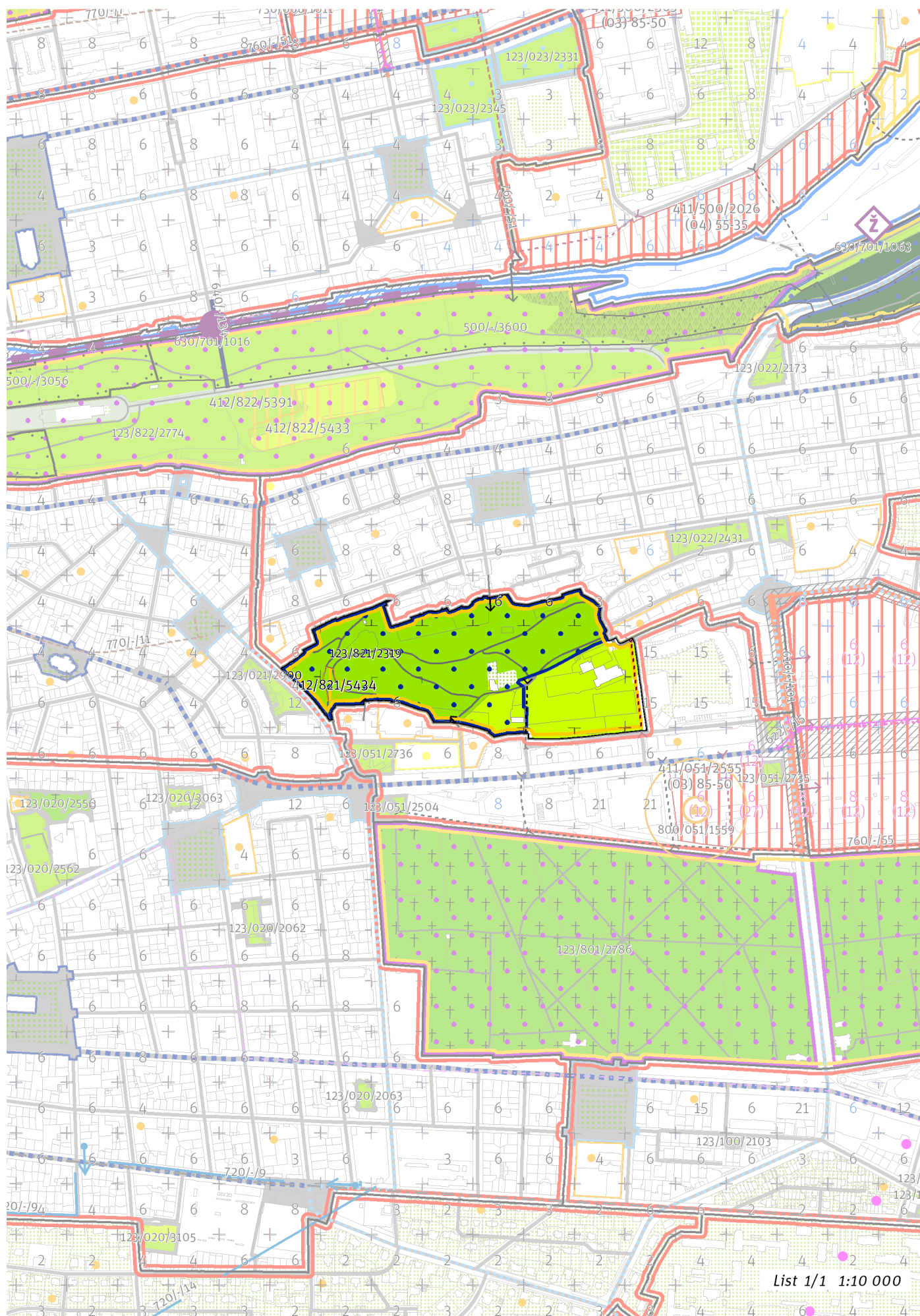
| | |
|---|-------------------------------------|
| zN | (12) |
| ZASTAVITELNOST: zastavitelná nestavební | TYP STRUKTURY: parkové prostranství |
| / R | [S] |
| ZPŮSOB VYUŽITÍ: zastavitelná rekreační | MÍRA STABILITY: stabilizovaná |

CÍLOVÝ CHARAKTER LOKALITY

Dotvořit a posilovat cílový charakter zastavitelné nestavební, stabilizované, rekreační lokality Parukářka se strukturou parkového prostranství. Lokalita je součástí krajiny vymezené v ZÚR s názvem Městská krajina Prahy.

Cílem navržených regulativů je zachovat charakter a rekreační využití existujícího parku Parukářka a posílit jeho pěší napojení směrem k ulici Olšanské, zejména přes parkové sportoviště v jihovýchodní části. Převážně travnatá vrcholová část a západně orientovaný svah poskytují výhledy na centrum města. Součástí lokality je několik budov se zahradami, budovy zázemí parkového sportoviště a bunkr Parukářka.





List 1/1 1:10 000

100 / MĚSTSKÁ PŘÍRODA

-> (12) Parkové prostranství, čl. 52

Městské parky

123/821/2319 Park Parukářka - čtvrtový park

-> Městský park, čl. 84

-> Hierarchie městských parků, čl. 85

200 / VYSTAVĚNÉ PROSTŘEDÍ

Individuální regulativy nejsou stanoveny.

300 / VYUŽITÍ ÚZEMÍ

-> Zastavitelná rekreační lokalita, čl. 64

Individuální regulativy nejsou stanoveny.

400 / STABILITA A MÍRA VYUŽITÍ ÚZEMÍ

-> Typy stability lokalit, čl. 69

Nestavební transformační a rozvojové plochy

Transformační plocha **412/821/5434** o rozloze 2029 m²

Způsob využití: rekreační

Transformační plocha s rekreačním využitím je určena pro možnost umístění budov v součtu do 300 m² RPB pro zázemí parku.

500 / KRAJINNÁ INFRASTRUKTURA

Individuální regulativy nejsou stanoveny.

600 / DOPRAVNÍ INFRASTRUKTURA

Individuální regulativy nejsou stanoveny.

700 / TECHNICKÁ INFRASTRUKTURA

Individuální regulativy nejsou stanoveny.

800 / VEŘEJNÁ VYBAVENOST

Individuální regulativy nejsou stanoveny.

900 / VEŘEJNÝ ZÁJEM

Individuální regulativy nejsou stanoveny.

| | | | | | | | | | | | | | | | | | | | |
|------|------|------|------|------|------|------|------|------|------|-------|--------------|-------|------|------|------|------|------|------|------|
| Z 01 | Z 02 | Z 03 | Z 04 | Z 05 | Z 06 | Z 07 | Z 08 | Z 09 | Z 10 | zN 11 | zN 12 | zN 13 | N 14 | N 15 | N 16 | N 17 | N 18 | N 19 | N 20 |
|------|------|------|------|------|------|------|------|------|------|-------|--------------|-------|------|------|------|------|------|------|------|

TYP STRUKTURY: parkové prostranství

822 / Vítkov

SPRÁVNÍ OBVOD

Praha 3, Praha 9

MĚSTSKÁ ČÁST

Praha 3, Praha 9

KATASTRÁLNÍ ÚZEMÍ

Vysočany, Žižkov

ROZLOHA

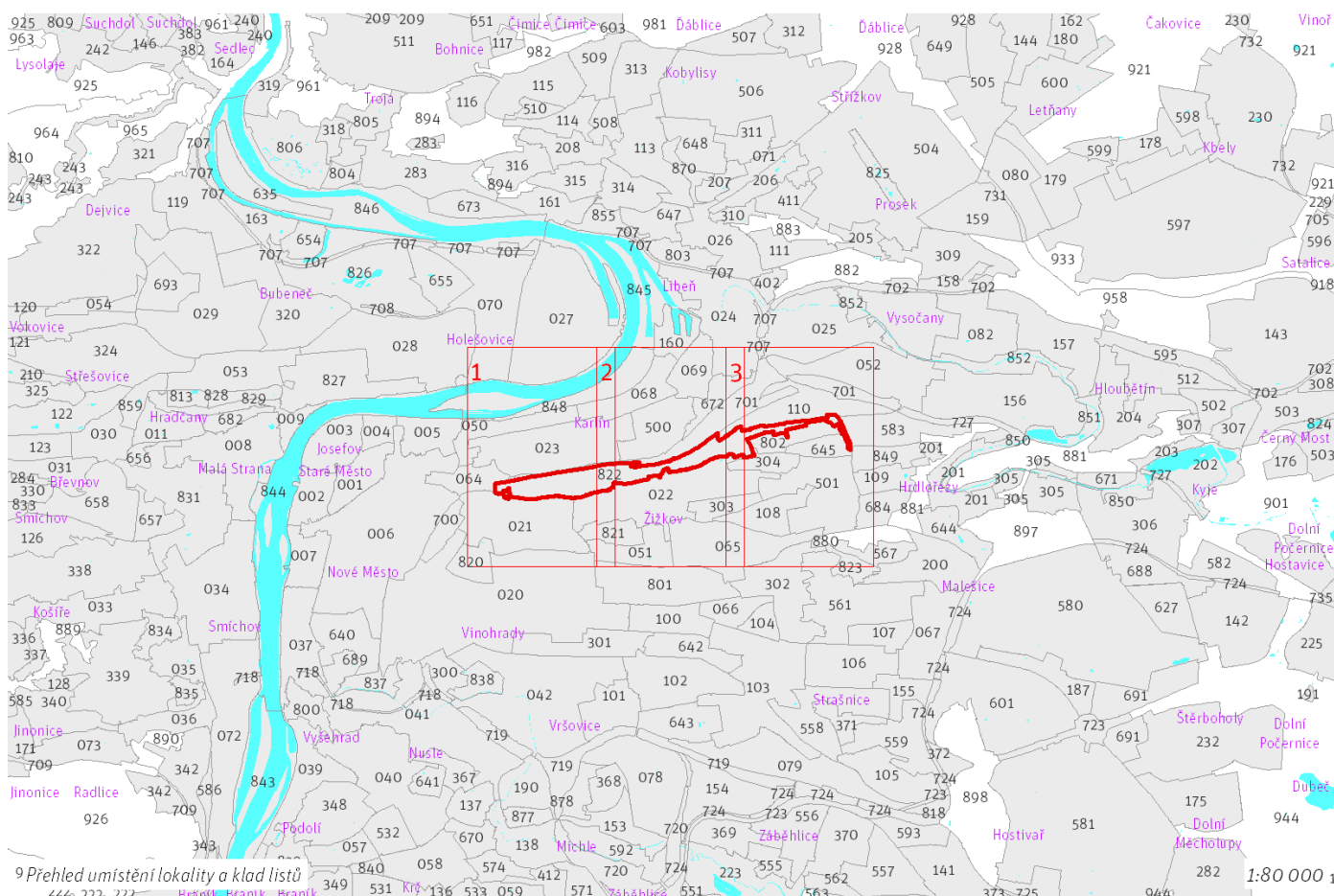
67 ha

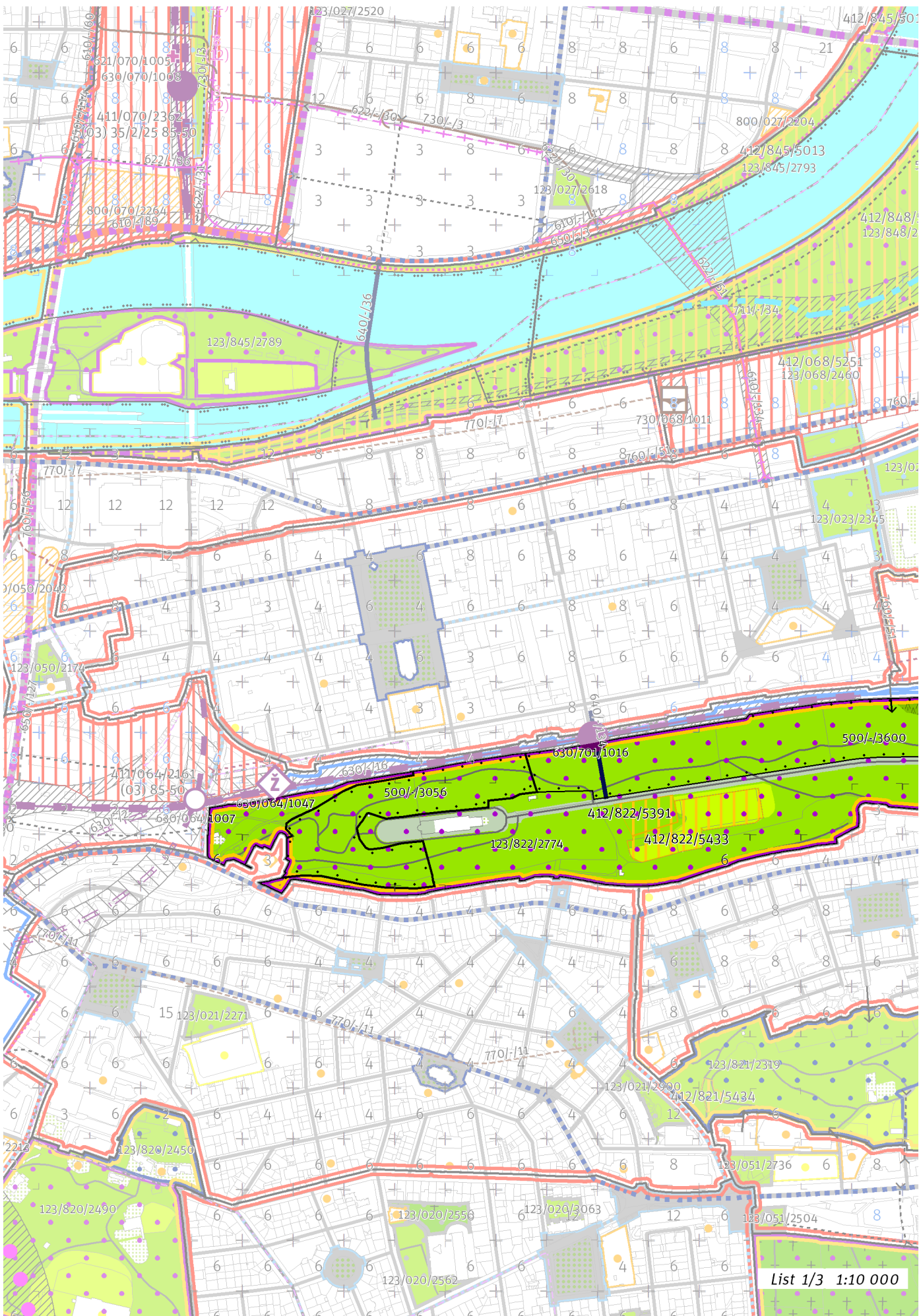
| | |
|---|-------------------------------------|
| zN | (12) |
| ZASTAVITELNOST: zastavitelná nestavební | TYP STRUKTURY: parkové prostranství |
| / R | [S] |
| ZPŮSOB VYUŽITÍ: zastavitelná rekreační | MÍRA STABILITY: stabilizovaná |

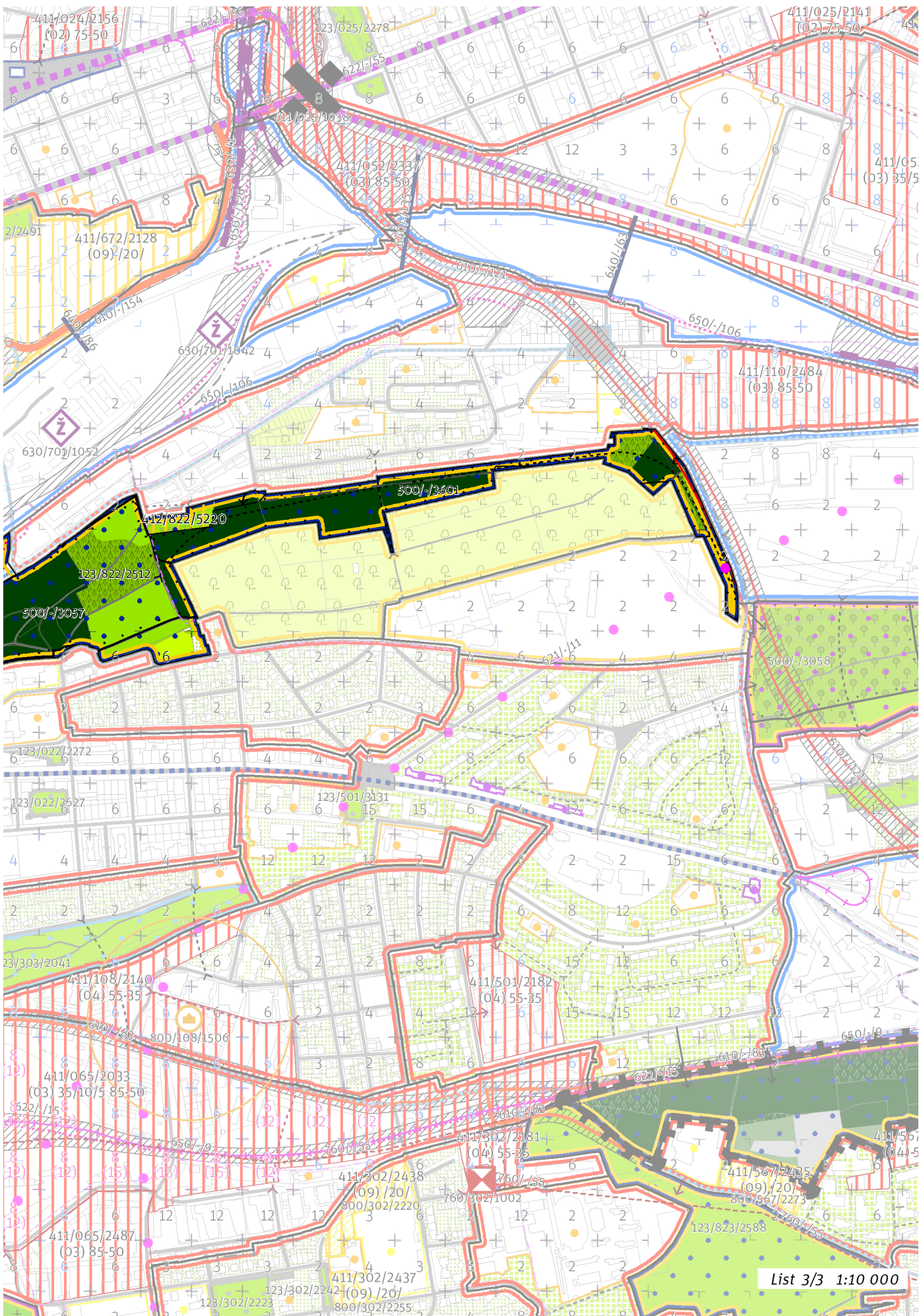
CÍLOVÝ CHARAKTER LOKALITY

Dotvořit a posilovat cílový charakter zastavitelné nestavební, stabilizované, rekreační lokality Vítkov se strukturou parkového prostranství. Lokalita je součástí krajiny vymezené v ZÚR s názvem Městská krajina Prahy.

Cílem navržených regulativů je zachovat charakter a rekreační využití existujícího parku Vítkov a parku Na Krejčárku, rozkládajících se na protáhlém hřebetu. Cílem je vytvořit pěší napojení v návaznosti na transformační plochu v lokalitě Masarykovo nádraží, posílit napojení na uliční prostranství Karlína a zkvalitnit cestní síť severního svahu Vítkova. Cílem navržených regulativů ve východní části lokality, kde je vymezena transformační plocha s rekreačním využitím, je zlepšit prostupnost územím, zkvalitnit cestní síť a doplnit mobiliář. Z lokality, zejména od Národního památníku na Vítkově se sochou Jana Žižky, je výhled na centrum města. Lokalitou vede v její západní části po hřebeni hlavní široká cesta – ulice Pražka. Součástí lokality je veřejně nepřístupné sportoviště.







List 3/3 1:10 000

100 / MĚSTSKÁ PŘÍRODA

-> (12) Parkové prostranství, čl. 52

Městské parky

123/822/2512 Park Na Krejcárku - čtvrtkový park

123/822/2774 Vítkov - metropolitní park

-> Městský park, čl. 84

-> Hierarchie městských parků, čl. 85

200 / VYSTAVĚNÉ PROSTŘEDÍ

Individuální regulativy nejsou stanoveny.

300 / VYUŽITÍ ÚZEMÍ

-> Zastavitelná rekreační lokalita, čl. 64

Individuální regulativy nejsou stanoveny.

400 / STABILITA A MÍRA VYUŽITÍ ÚZEMÍ

-> Typy stability lokalit, čl. 69

Nestavební transformační a rozvojové plochy

Transformační plocha **412/822/5220** o rozloze 5201 m²

Způsob využití: rekreační

Cílová charakteristika plochy: park

Transformační plocha **412/822/5433** o rozloze 18463 m²

Způsob využití: rekreační

Cílová charakteristika plochy: parkové sportoviště

Transformační plocha **412/822/5391** o rozloze 6524 m²

Způsob využití: rekreační

Transformační plocha s rekreačním využitím je určena pro možnost umístění budov v součtu do 1500 m² RPB pro zázemí parkového sportoviště.

500 / KRAJINNÁ INFRASTRUKTURA

Skladebné části ÚSES

500/-/3056 LBC Vítkov – v přesných hranicích

500/-/3057 LBC Pražačka – v přesných hranicích

500/-/3600 LBK Vítkov - Vidrholec – v přesných hranicích

500/-/3601 LBK Vítkov - Vidrholec – v přesných hranicích

-> Územní systém ekologické stability, čl. 113 - 116

600 / DOPRAVNÍ INFRASTRUKTURA

Systém pozemních komunikací

610/-/121 Městský okruh Balabenka - Jarov – návrh

-> Systém pozemních komunikací, čl. 118 - 120

Veřejná doprava / Metro

621/-/11 Výhledové tangenciální spojení kolejovou dopravou – územní rezerva

Koridor je vymezen pro budoucí upřesnění nového kolejového tangenciálního spojení veřejné dopravy. Převážně podzemní vedení trasy, případně vedení veřejným prostranstvím, neomezí umísťování nových nebo změny stávajících budov.

-> Systém veřejné dopravy, čl. 121

-> Metro, čl. 122

Železniční doprava

630/-/2 Železniční trať Metro S (Nové spojení II) – územní rezerva

-> Železniční doprava, čl. 126

Bezmotorová doprava

640/-/134 Lávka k zastávce Praha-Karlín – návrh
650/-/106 Cyklotrasa podél trati na Kolín A 5 – návrh
-> *Bezmotorová doprava, čl. 127 - 128*

700 / TECHNICKÁ INFRASTRUKTURA

Individuální regulativy nejsou stanoveny.

800 / VEŘEJNÁ VYBAVENOST

Individuální regulativy nejsou stanoveny.

900 / VEŘEJNÝ ZÁJEM

Veřejně prospěšné stavby dopravní infrastruktury

910-610/-/121 Městský okruh Balabenka - Jarov

-> *Veřejně prospěšné stavby, veřejně prospěšná opatření, stavby a opatření k zajišťování obrany a bezpečnost státu a plochy asanací, čl. 150 - 151*

Navrhované veřejně prospěšné stavby, veřejně prospěšná opatření, stavby a opatření k zajišťování obrany a bezpečnost státu jsou vymezeny v grafické části ve výkrese Z 04.

| | | | | | | | | | | | | | | | | | | | |
|------|------|------|------|------|------|------|------|------|------|-------|--------------|-------|------|------|------|------|------|------|------|
| Z 01 | Z 02 | Z 03 | Z 04 | Z 05 | Z 06 | Z 07 | Z 08 | Z 09 | Z 10 | zN 11 | zN 12 | zN 13 | N 14 | N 15 | N 16 | N 17 | N 18 | N 19 | N 20 |
|------|------|------|------|------|------|------|------|------|------|-------|--------------|-------|------|------|------|------|------|------|------|

TYP STRUKTURY: parkové prostranství

823 / Park Malešice

SPRÁVNÍ OBVOD

Praha 10

MĚSTSKÁ ČÁST

Praha 10

KATASTRÁLNÍ ÚZEMÍ

Malešice

ROZLOHA

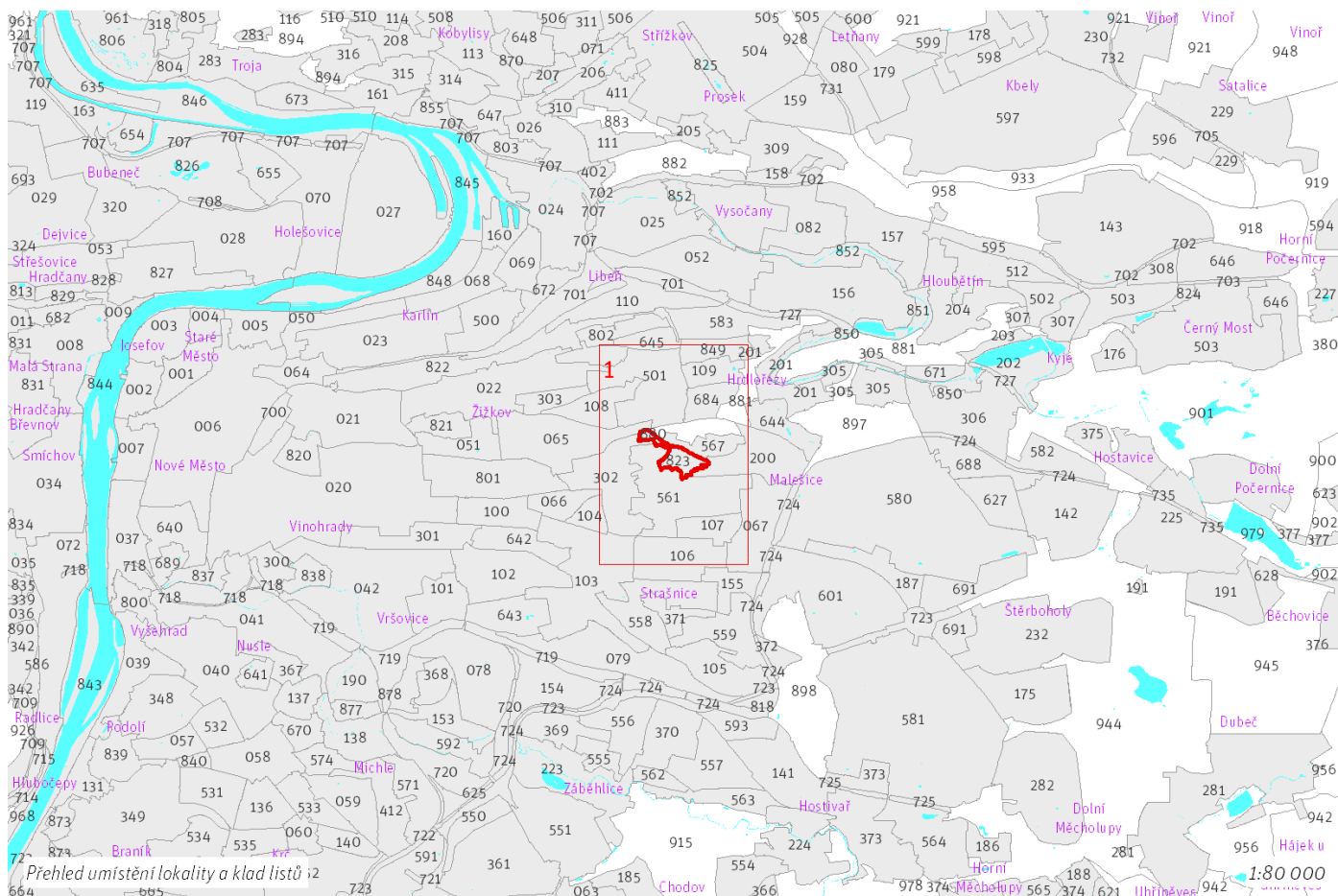
12 ha

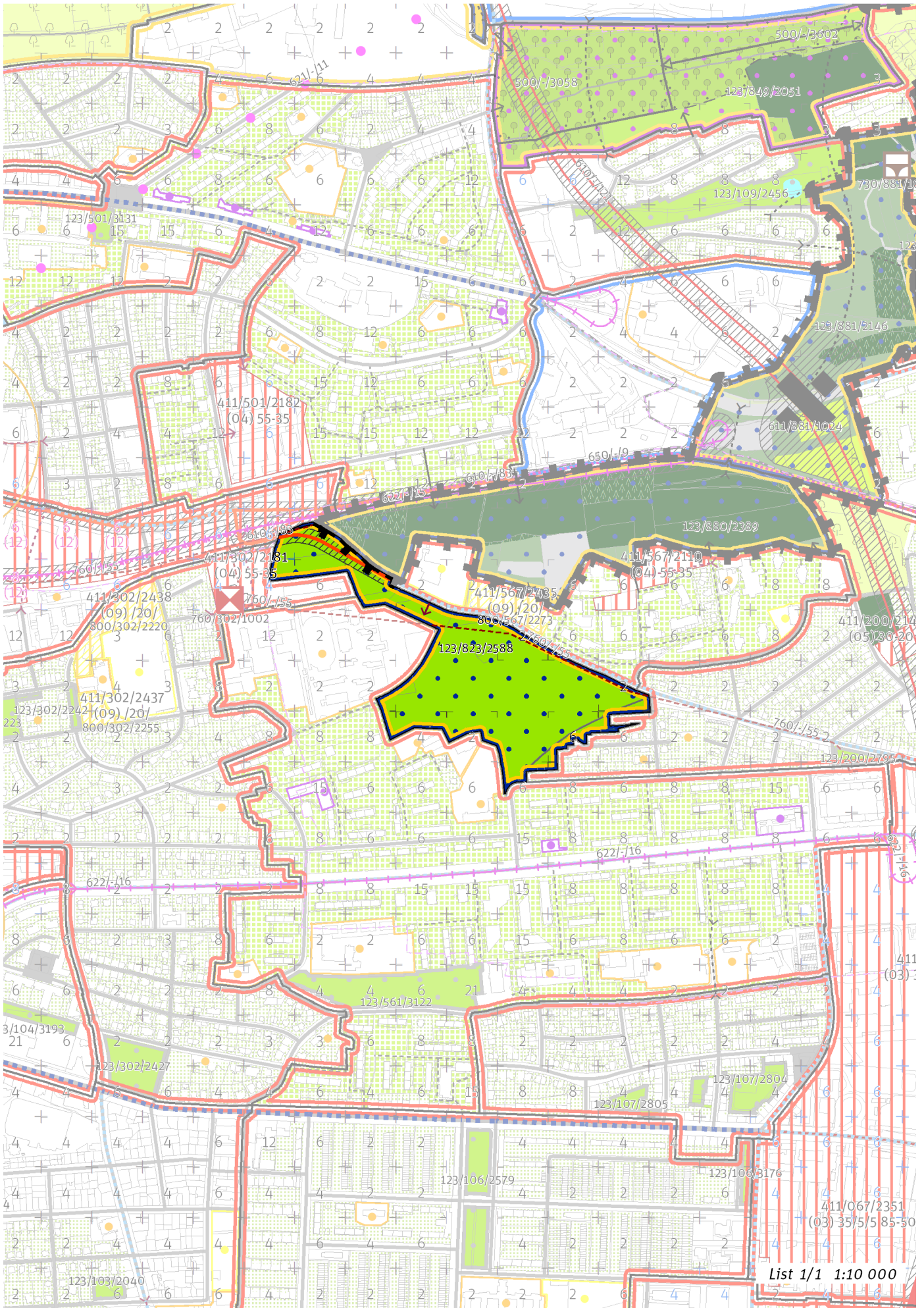
| | |
|---|-------------------------------------|
| zN | (12) |
| ZASTAVITELNOST: zastavitelná nestavební | TYP STRUKTURY: parkové prostranství |
| / R | [S] |
| ZPŮSOB VYUŽITÍ: zastavitelná rekreační | MÍRA STABILITY: stabilizovaná |

CÍLOVÝ CHARAKTER LOKALITY

Dotvořit a posilovat cílový charakter zastavitelné nestavební, stabilizované, rekreační lokality Park Malešice se strukturou parkového prostranství. Lokalita je součástí krajiny vymezené v ZÚR s názvem Městská krajina Prahy.

Cílem navržených regulativů je zachovat charakter a rekreační využití existujícího parku Malešice. Charakter parku tvoří skupiny porostů střídající se s travnatými plochami a herními prvky. Základní kompoziční osy a průhledy se vážou na lokalitu s modernistickou strukturou Sídliště Malešice. Cílem je posílit péší vazby na oblast Nákladového nádraží Žižkov, lokalitu Nové Malešice a lokalitu se strukturou krajiny výrazných údolí Malešická stráž.





List 1/1 1:10 000

100 / MĚSTSKÁ PŘÍRODA

-> (12) Parkové prostranství, čl. 52

Městské parky

123/823/2588 Park v Malešicích - čtvrtkový park

-> Městský park, čl. 84

-> Hierarchie městských parků, čl. 85

200 / VYSTAVĚNÉ PROSTŘEDÍ

Individuální regulativy nejsou stanoveny.

300 / VYUŽITÍ ÚZEMÍ

-> Zastavitelná rekreační lokalita, čl. 64

Individuální regulativy nejsou stanoveny.

400 / STABILITA A MÍRA VYUŽITÍ ÚZEMÍ

-> Typy stability lokalit, čl. 69

Individuální regulativy nejsou stanoveny.

500 / KRAJINNÁ INFRASTRUKTURA

Individuální regulativy nejsou stanoveny.

600 / DOPRAVNÍ INFRASTRUKTURA

Systém pozemních komunikací

610/-/83 Rekonstrukce Malešické ul. a nové napojení na ul. Českobrodskou (Jarovská třída) – návrh

-> Systém pozemních komunikací, čl. 118 - 120

700 / TECHNICKÁ INFRASTRUKTURA

Zásobování elektrickou energií

760/-/55 Kabelový tunel Strašnice – návrh

-> Zásobování elektrickou energií, čl. 139

800 / VEŘEJNÁ VYBAVENOST

Individuální regulativy nejsou stanoveny.

900 / VEŘEJNÝ ZÁJEM

Veřejně prospěšné stavby dopravní infrastruktury

910-610/-/83 Rekonstrukce Malešické ul. a nové napojení na ul. Českobrodskou (Jarovská třída)

Veřejně prospěšné stavby technické infrastruktury

910-760/-/55 Kabelový tunel Strašnice

-> Veřejně prospěšné stavby, veřejně prospěšná opatření, stavby a opatření k zajišťování obrany a bezpečnost státu a plochy asanací, čl. 150 - 151

Navrhované veřejně prospěšné stavby, veřejně prospěšná opatření, stavby a opatření k zajišťování obrany a bezpečnost státu jsou vymezeny v grafické části ve výkrese Z 04.

| | | | | | | | | | | | | | | | | | | | |
|------|------|------|------|------|------|------|------|------|------|-------|--------------|-------|------|------|------|------|------|------|------|
| Z 01 | Z 02 | Z 03 | Z 04 | Z 05 | Z 06 | Z 07 | Z 08 | Z 09 | Z 10 | zN 11 | zN 12 | zN 13 | N 14 | N 15 | N 16 | N 17 | N 18 | N 19 | N 20 |
|------|------|------|------|------|------|------|------|------|------|-------|--------------|-------|------|------|------|------|------|------|------|

TYP STRUKTURY: parkové prostranství

824 / Centrální park Černý most

SPRÁVNÍ OBVOD

Praha 14

MĚSTSKÁ ČÁST

Praha 14

KATASTRÁLNÍ ÚZEMÍ

Černý Most, Kyje

ROZLOHA

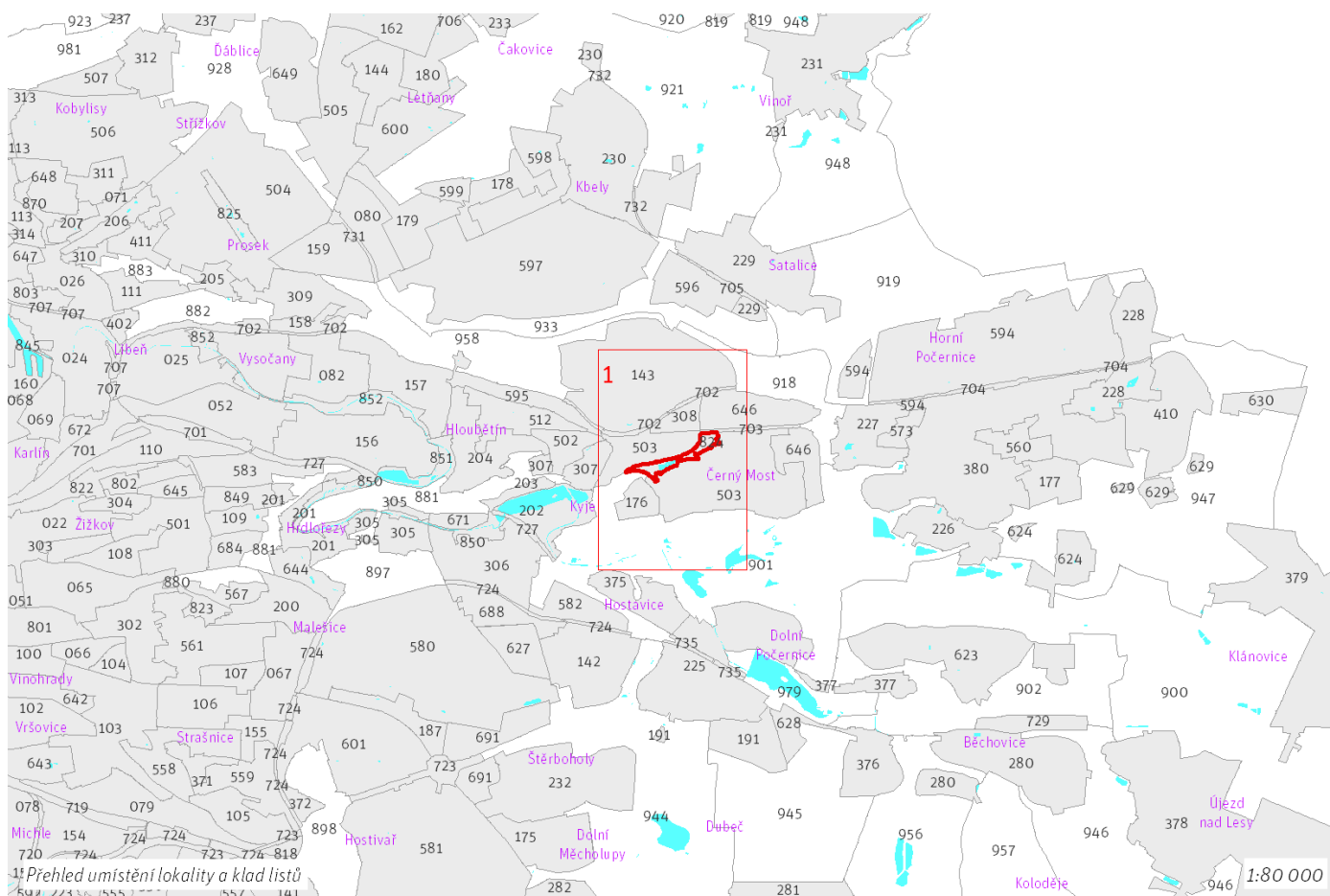
10 ha

| | |
|---|-------------------------------------|
| zN | (12) |
| ZASTAVITELNOST: zastavitelná nestavební | TYP STRUKTURY: parkové prostranství |
| / R | [S] |
| ZPŮSOB VYUŽITÍ: zastavitelná rekreační | MÍRA STABILITY: stabilizovaná |

CÍLOVÝ CHARAKTER LOKALITY

Dotvořit a posilovat cílový charakter zastavitelné nestavební, stabilizované, rekreační lokality Centrální park Černý Most se strukturou parkového prostranství. Lokalita je součástí krajiny vymezené v ZÚR s názvem Městská krajina Prahy.

Cílem navržených regulativů je zachovat charakter a rekreační využití existujícího centrálního parku obklopeného lokalitou s modernistickou strukturou Sídliště Černý Most a posílit prostupnost v jihozápadní části do lokality Kyje-Horní Počernice. Převážně jsou zde zastoupeny skupiny vzrostlých stromů, které se střídají s travnatými plochami. V parku je rybník Aloisov.





List 1/1 1:10 000

100 / MĚSTSKÁ PŘÍRODA

-> *(12) Parkové prostranství, čl. 52*

Městské parky

123/824/2151 Centrální park Černý Most - čtvrtový park

-> *Městský park, čl. 84*

-> *Hierarchie městských parků, čl. 85*

200 / VYSTAVĚNÉ PROSTŘEDÍ

Individuální regulativy nejsou stanoveny.

300 / VYUŽITÍ ÚZEMÍ

-> *Zastavitelná rekreační lokalita, čl. 64*

Individuální regulativy nejsou stanoveny.

400 / STABILITA A MÍRA VYUŽITÍ ÚZEMÍ

-> *Typy stability lokalit, čl. 69*

Individuální regulativy nejsou stanoveny.

500 / KRAJINNÁ INFRASTRUKTURA

Skladebné části ÚSES

500/-/3633 LBK Rybník Aloisov - Skály – v přesných hranicích

-> *Územní systém ekologické stability, čl. 113 - 116*

600 / DOPRAVNÍ INFRASTRUKTURA

Individuální regulativy nejsou stanoveny.

700 / TECHNICKÁ INFRASTRUKTURA

Individuální regulativy nejsou stanoveny.

800 / VEŘEJNÁ VYBAVENOST

Individuální regulativy nejsou stanoveny.

900 / VEŘEJNÝ ZÁJEM

Individuální regulativy nejsou stanoveny.

| | | | | | | | | | | | | | | | | | | | |
|------|------|------|------|------|------|------|------|------|------|-------|--------------|-------|------|------|------|------|------|------|------|
| Z 01 | Z 02 | Z 03 | Z 04 | Z 05 | Z 06 | Z 07 | Z 08 | Z 09 | Z 10 | zN 11 | zN 12 | zN 13 | N 14 | N 15 | N 16 | N 17 | N 18 | N 19 | N 20 |
|------|------|------|------|------|------|------|------|------|------|-------|--------------|-------|------|------|------|------|------|------|------|

TYP STRUKTURY: parkové prostranství

825 / Park Přátelství

SPRÁVNÍ OBVOD

Praha 9

MĚSTSKÁ ČÁST

Praha 9

KATASTRÁLNÍ ÚZEMÍ

Prosek, Střížkov

ROZLOHA

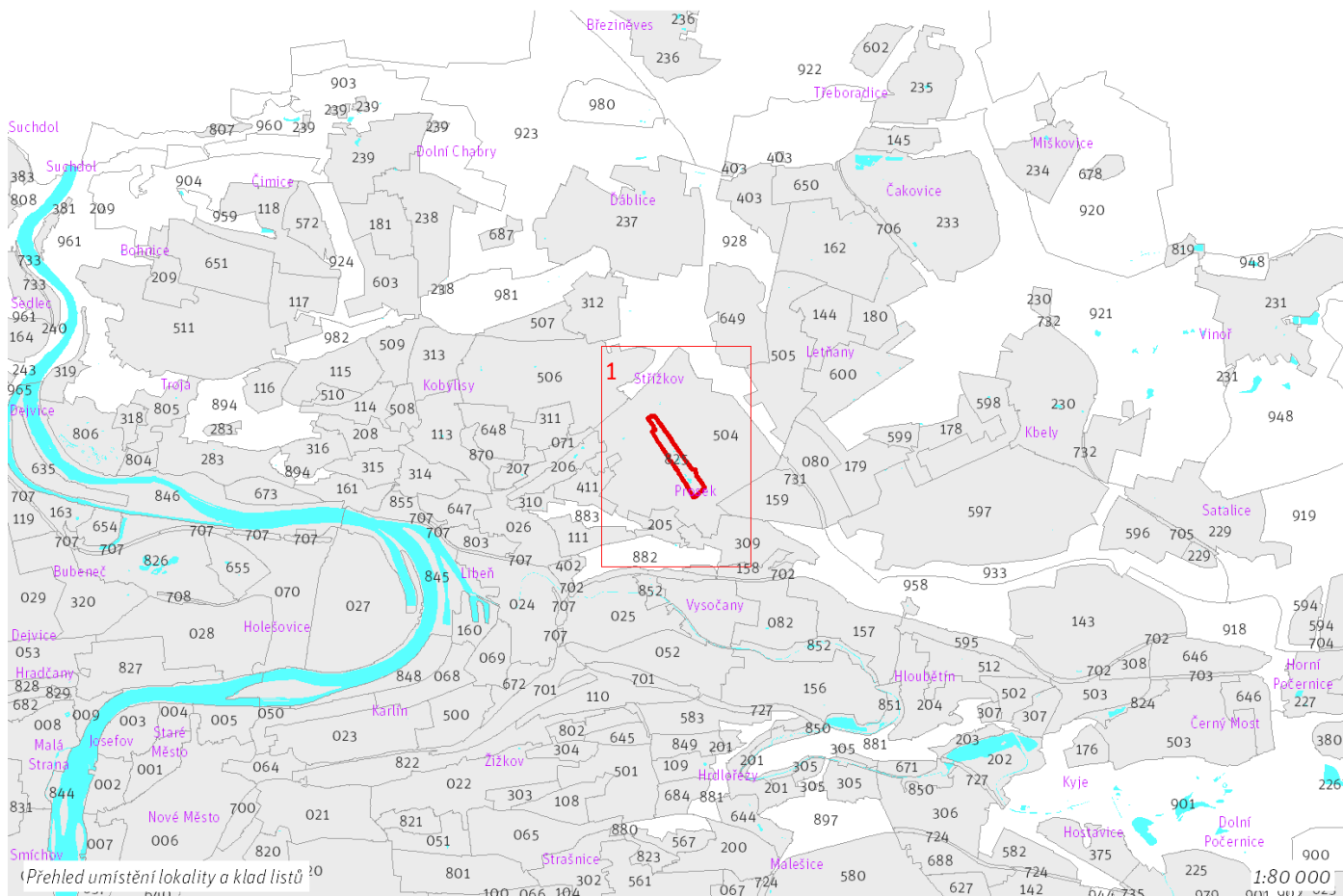
13 ha

| | |
|---|-------------------------------------|
| zN | (12) |
| ZASTAVITELNOST: zastavitelná nestavební | TYP STRUKTURY: parkové prostranství |
| / R | [S] |
| ZPŮSOB VYUŽITÍ: zastavitelná rekreační | MÍRA STABILITY: stabilizovaná |

CÍLOVÝ CHARAKTER LOKALITY

Dotvořit a posilovat cílový charakter zastavitelné nestavební, stabilizované, rekreační lokality Park Přátelství se strukturou parkového prostranství. Lokalita je součástí krajiny vymezené v ZÚR s názvem Městská krajina Prahy.

Cílem navržených regulativů je zachovat charakter a rekreační využití existujícího centrálního parku na Proseku s názvem Park Přátelství rozkládajícího se mezi stanicemi metra Prosek a Střížkov a obklopeného lokalitou s modernistickou strukturou Sídliště Prosek. Převážně jsou zde zastoupeny skupiny vzrostlých stromů, které se střídají s travnatými plochami. Parku dominuje 450 m dlouhá soustava vodních prvků. V severní části lokality, v okolí stanice metra Střížkov, je kompozice parku nedokončená.





100 / MĚSTSKÁ PŘÍRODA

-> *(12) Parkové prostranství, čl. 52*

Městské parky

123/825/2398 Park Přátelství - čtvrtový park

-> *Městský park, čl. 84*

-> *Hierarchie městských parků, čl. 85*

200 / VYSTAVĚNÉ PROSTŘEDÍ

Individuální regulativy nejsou stanoveny.

300 / VYUŽITÍ ÚZEMÍ

-> *Zastavitelná rekreační lokalita, čl. 64*

Individuální regulativy nejsou stanoveny.

400 / STABILITA A MÍRA VYUŽITÍ ÚZEMÍ

-> *Typy stability lokalit, čl. 69*

Individuální regulativy nejsou stanoveny.

500 / KRAJINNÁ INFRASTRUKTURA

Individuální regulativy nejsou stanoveny.

600 / DOPRAVNÍ INFRASTRUKTURA

Železniční doprava

630/-/103 Severní vstup Rychlého spojení - západní trasa – územní rezerva

-> *Železniční doprava, čl. 126*

700 / TECHNICKÁ INFRASTRUKTURA

Individuální regulativy nejsou stanoveny.

800 / VEŘEJNÁ VYBAVENOST

Individuální regulativy nejsou stanoveny.

900 / VEŘEJNÝ ZÁJEM

Individuální regulativy nejsou stanoveny.

| | | | | | | | | | | | | | | | | | | | |
|------|------|------|------|------|------|------|------|------|------|-------|--------------|-------|------|------|------|------|------|------|------|
| Z 01 | Z 02 | Z 03 | Z 04 | Z 05 | Z 06 | Z 07 | Z 08 | Z 09 | Z 10 | zN 11 | zN 12 | zN 13 | N 14 | N 15 | N 16 | N 17 | N 18 | N 19 | N 20 |
|------|------|------|------|------|------|------|------|------|------|-------|--------------|-------|------|------|------|------|------|------|------|

TYP STRUKTURY: parkové prostranství

826 / Stromovka

SPRÁVNÍ OBVOD

Praha 6, Praha 7

MĚSTSKÁ ČÁST

Praha 6, Praha 7

KATASTRÁLNÍ ÚZEMÍ

Bubeneč, Holešovice

ROZLOHA

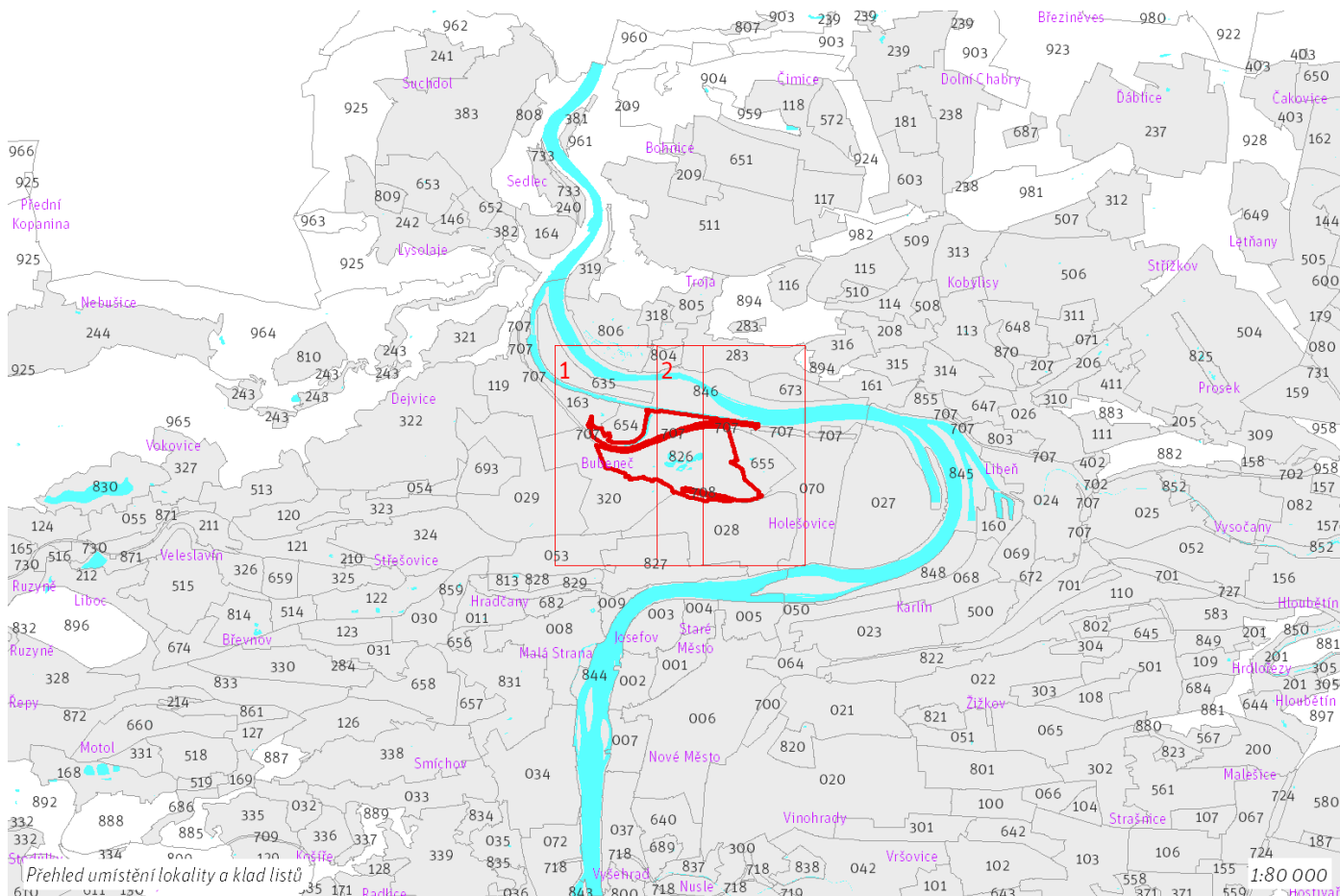
100 ha

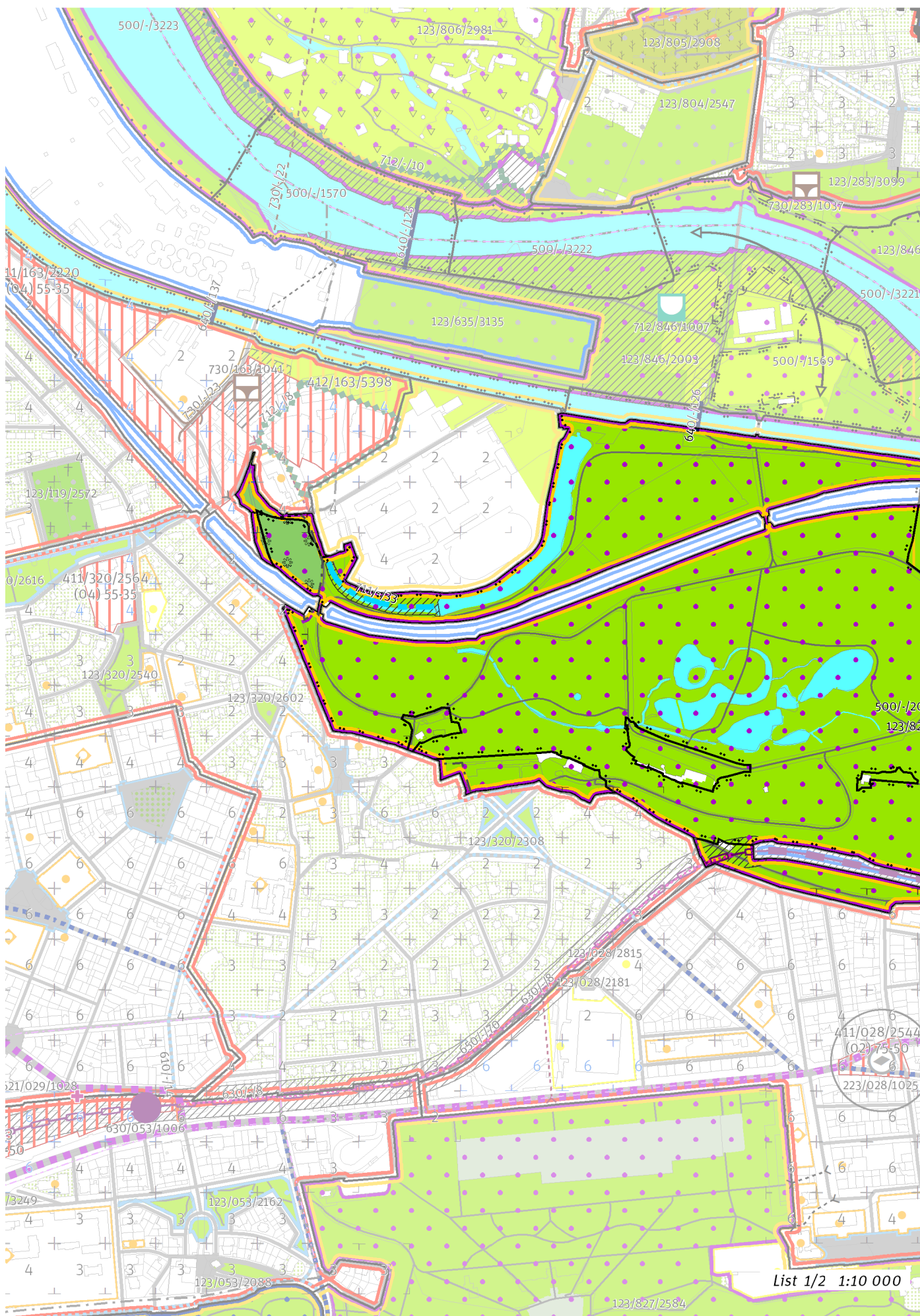
| | |
|---|-------------------------------------|
| zN | (12) |
| ZASTAVITELNOST: zastavitelná nestavební | TYP STRUKTURY: parkové prostranství |
| / R | [S] |
| ZPŮSOB VYUŽITÍ: zastavitelná rekreační | MÍRA STABILITY: stabilizovaná |

CÍLOVÝ CHARAKTER LOKALITY

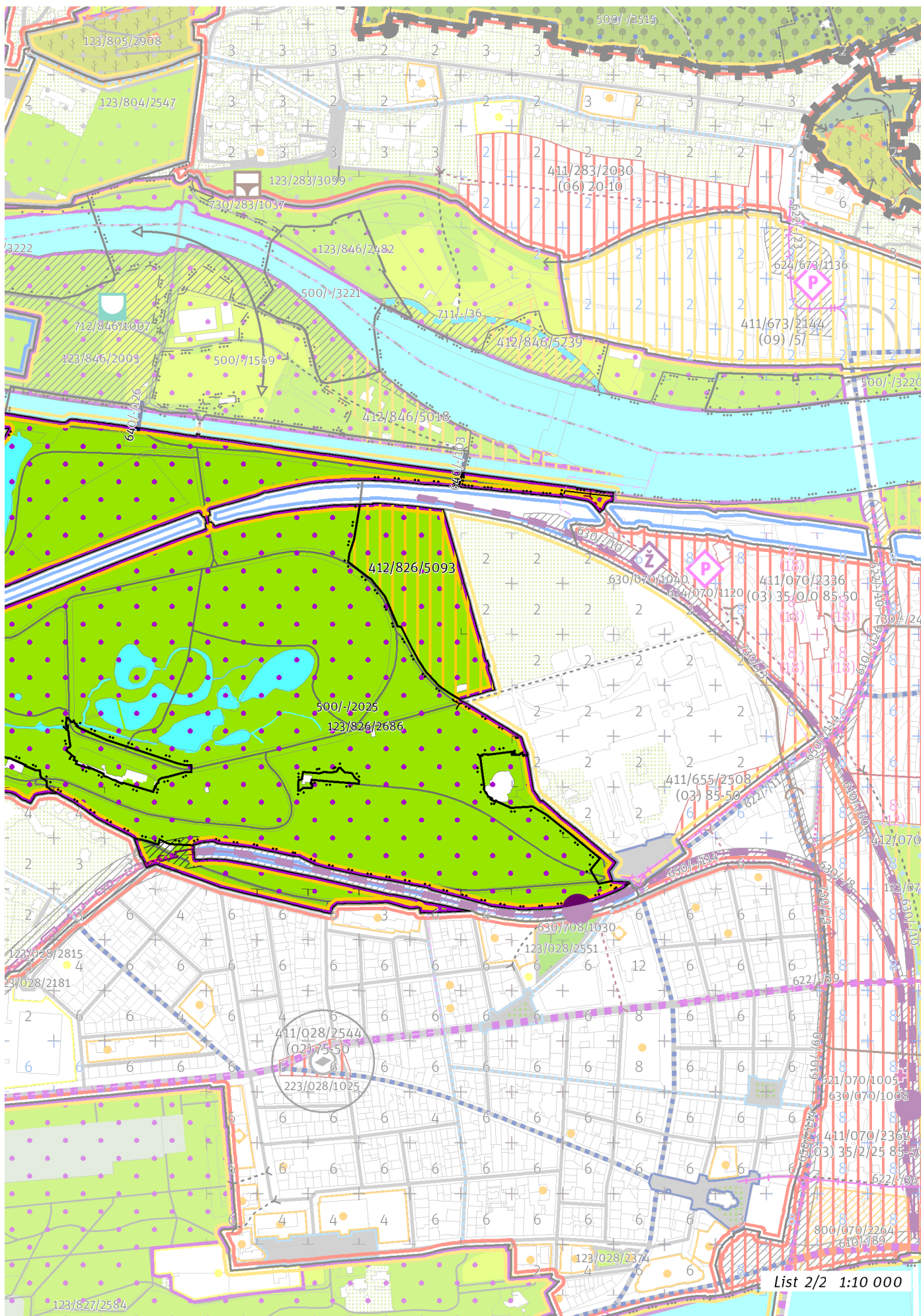
Dotvořit a posilovat cílový charakter zastavitelné nestavební, stabilizované, rekreační lokality Stromovka se strukturou parkového prostranství. Lokalita je součástí krajiny vymezené v ZÚR s názvem Městská krajina Prahy.

Cílem navržených regulativů je zachovat charakter a rekreační využití existujícího parku Stromovka rozkládajícího se převážně v nivě Vltavy, zachovat prostupnost a pobytový charakter parku a vytvořit pěší napojení v návaznosti na transformační plochu s rekreačním způsobem využití, která je určena k rozšíření parku. Specifickým rysem kompozice daného parku je centrální soustava rybníků s výletní Šlechtovou restaurací a navazující řada průhledů. V lokalitě se nachází několik dalších soliterních budov sloužících pro obsluhu území. Převážně je zde zastoupeno vzrostlé stromové patro, které se střídá s travnatými plochami. Vedení Buštěhradské dráhy parkem Stromovka je řešeno citlivě s ohledem na ochranu krajinných, přírodních a rekreačních hodnot.





List 1/2 1:10 000



List 2/2 1:10 000

100 / MĚSTSKÁ PŘÍRODA

-> (12) Parkové prostranství, čl. 52

Městské parky

123/826/2686 Stromovka (královská obora) - metropolitní park

V městském parku je ustanovení dle čl. 90 odst. (2) až (6) přípustné pouze v souladu s jeho kulturní hodnotou a chráněnou kompozicí.

-> Městský park, čl. 84

-> Hierarchie městských parků, čl. 85

200 / VYSTAVĚNÉ PROSTŘEDÍ

Individuální regulativy nejsou stanoveny.

300 / VYUŽITÍ ÚZEMÍ

-> Zastavitelná rekreační lokalita, čl. 64

Individuální regulativy nejsou stanoveny.

400 / STABILITA A MÍRA VYUŽITÍ ÚZEMÍ

-> Typy stability lokalit, čl. 69

Nestavební transformační a rozvojové plochy

Transformační plocha **412/826/5093** o rozloze 60711 m²

Způsob využití: rekreační

Cílová charakteristika plochy: park

500 / KRAJINNÁ INFRASTRUKTURA

Skladebné části ÚSES

500/-/1578 NRBK Karlštejn, Koda-Údolí Vltavy – v přesných hranicích

500/-/2025 RBC Stromovka – v přesných hranicích

-> Územní systém ekologické stability, čl. 113 - 116

600 / DOPRAVNÍ INFRASTRUKTURA

Železniční doprava

630/-/8 Železniční trať Praha – Kladno – návrh

-> Železniční doprava, čl. 126

Bezmotorová doprava

640/-/103 Lávka na východní cíp Císařského ostrova – návrh

640/-/126 Lávka na Císařský ostrov u Malé Řičky – návrh

650/-/70 Cyklotrasa promenáda nad Kladenskou tratí – návrh

-> Bezmotorová doprava, čl. 127 - 128

700 / TECHNICKÁ INFRASTRUKTURA

Vodní toky a vodní plochy

711/-/33 Vodní tok Malá říčka – návrh

-> Povrchové vody, čl. 132

Záplavová území

Využití území je omezeno záplavovým územím Vltavy a Berounky kategorie: aktivní zóna záplavového území.

Využití území je omezeno záplavovým územím Vltavy a Berounky kategorie: záplavové území průtočné.

Využití území je omezeno záplavovým územím Vltavy a Berounky kategorie: záplavové území neprůtočné.

V lokalitě se nachází záplavové území určené k ochraně pro Q2002.

-> Záplavová území, čl. 134

Záplavová území jsou vymezena v grafické části ve výkrese Z 03.

800 / VEŘEJNÁ VYBAVENOST

Individuální regulativy nejsou stanoveny.

900 / VEŘEJNÝ ZÁJEM

Veřejně prospěšné stavby dopravní infrastruktury

910-630/-/8 Železniční trať Praha – Kladno

910-640/-/103 Lávka na východní cíp Císařského ostrova

-> *Veřejně prospěšné stavby, veřejně prospěšná opatření, stavby a opatření k zajišťování obrany a bezpečnost státu a plochy asanací, čl. 150 - 151*

Navrhované veřejně prospěšné stavby, veřejně prospěšná opatření, stavby a opatření k zajišťování obrany a bezpečnost státu jsou vymezeny v grafické části ve výkrese Z 04.

| | | | | | | | | | | | | | | | | | | | |
|------|------|------|------|------|------|------|------|------|------|-------|--------------|-------|------|------|------|------|------|------|------|
| Z 01 | Z 02 | Z 03 | Z 04 | Z 05 | Z 06 | Z 07 | Z 08 | Z 09 | Z 10 | zN 11 | zN 12 | zN 13 | N 14 | N 15 | N 16 | N 17 | N 18 | N 19 | N 20 |
|------|------|------|------|------|------|------|------|------|------|-------|--------------|-------|------|------|------|------|------|------|------|

TYP STRUKTURY: parkové prostranství

827 / Letenské sady

SPRÁVNÍ OBVOD

Praha 1, Praha 7

MĚSTSKÁ ČÁST

Praha 1, Praha 7

KATASTRÁLNÍ ÚZEMÍ

Holešovice, Hradčany

ROZLOHA

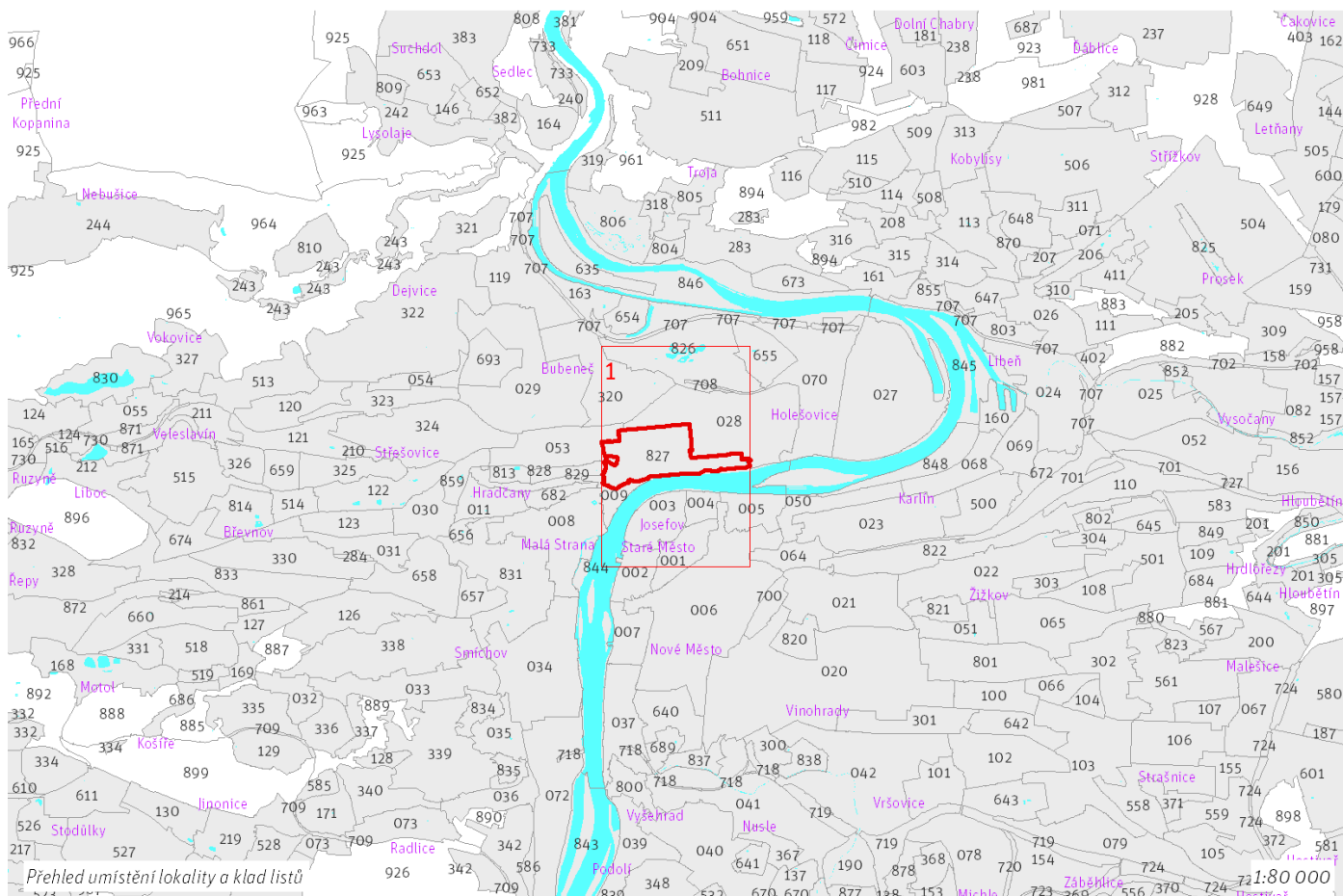
59 ha

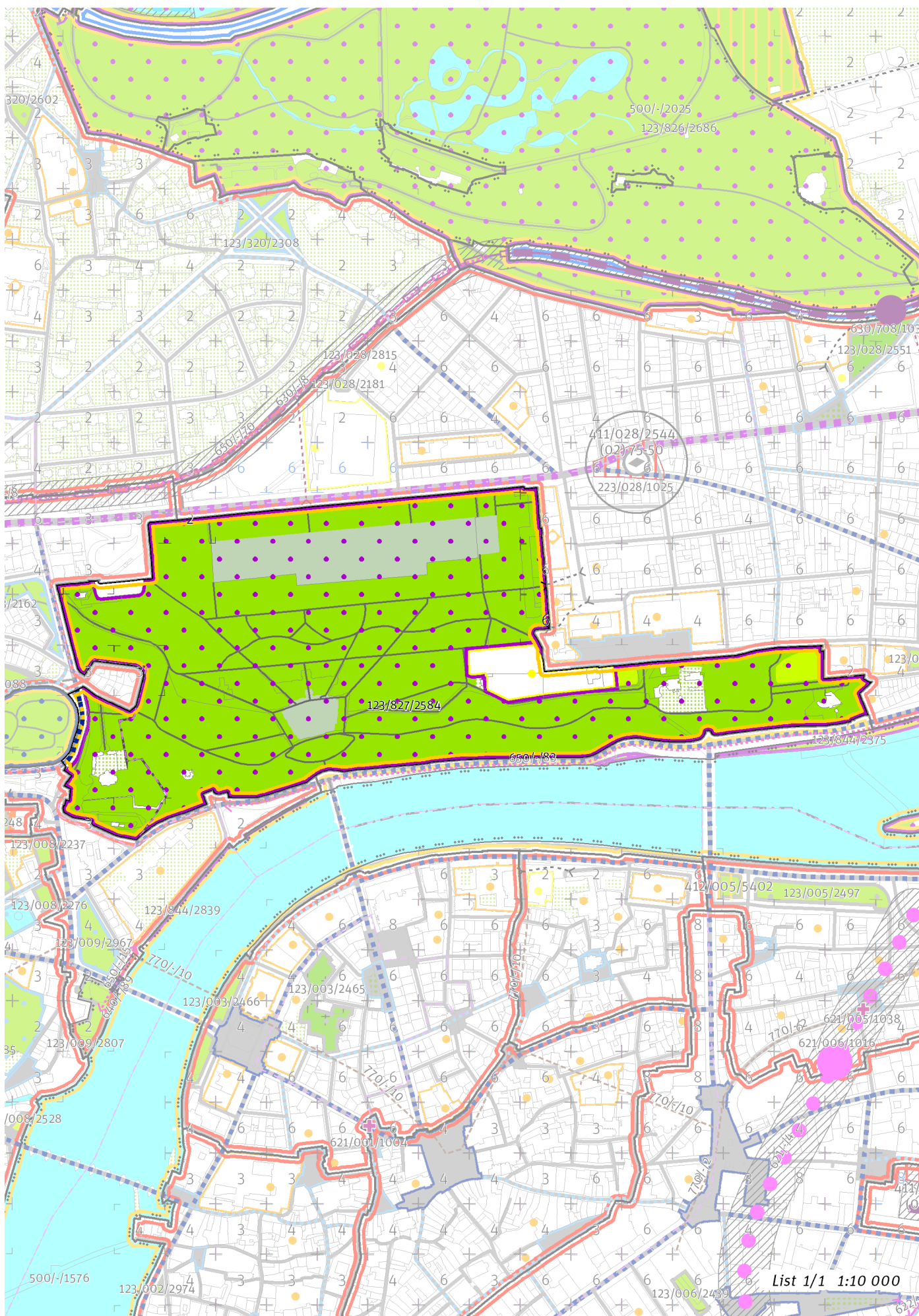
| | |
|---|-------------------------------------|
| zN | (12) |
| ZASTAVITELNOST: zastavitelná nestavební | TYP STRUKTURY: parkové prostranství |
| / R | [S] |
| ZPŮSOB VYUŽITÍ: zastavitelná rekreační | MÍRA STABILITY: stabilizovaná |

CÍLOVÝ CHARAKTER LOKALITY

Dotvořit a posilovat cílový charakter zastavitelné nestavební, stabilizované, rekreační lokality Letenské sady se strukturou parkového prostranství s geometrickou kompozicí. Lokalita je součástí krajiny vymezené v ZÚR s názvem Městská krajina Prahy.

Cílem navržených regulativů je zachovat charakter a rekreační využití existujícího pobytového parku Letenské sady, rozkládajícího se na náhorní plošinu a ve svahu nad levým břehem Vltavy poskytujícím řadu výhledů na město. Převážně je zde zastoupeno vzrostlé stromové patro, které se střídá s travnatými plochami. Jedním z prvků kompozice daného parku je rozsáhlá otevřená plocha, která navazuje na lokalitu Letná. Park je tvořen třemi svébytnými částmi s odlišným charakterem – Letenské sady, Letenská pláň a Letenský svah. Letenská pláň je určena převážně pro veřejné sportovní využití bez dalšího vybavení. Letenský svah je přírodně cenné území protkané pěšími cestami a schodišti zajišťujícími prostupnost od nábřeží. Vybavenost parku je situována především při ulici Kostelní, kde jsou umístěny drobné stavby pro obsluhu území a oplocená sportoviště. V lokalitě se nachází několik historických solitérních budov – Kramářova vila se soukromou zahradou, Letenský zámeček či Hanavský pavilon, jejichž integrita a historická hodnota nemá být narušena.





100 / MĚSTSKÁ PŘÍRODA

-> (12) Parkové prostranství, čl. 52

Městské parky

123/827/2584 Letenské sady - metropolitní park

-> Městský park, čl. 84

-> Hierarchie městských parků, čl. 85

200 / VYSTAVĚNÉ PROSTŘEDÍ

Uliční prostranství

Náměstí a ulice čtvrtové úrovně: Badeniho, Chotkova

-> Hierarchie uličních prostranství, čl. 81

300 / VYUŽITÍ ÚZEMÍ

-> Zastavitelná rekreační lokalita, čl. 64

Individuální regulativy nejsou stanoveny.

400 / STABILITA A MÍRA VYUŽITÍ ÚZEMÍ

-> Typy stability lokalit, čl. 69

Individuální regulativy nejsou stanoveny.

500 / KRAJINNÁ INFRASTRUKTURA

Individuální regulativy nejsou stanoveny.

600 / DOPRAVNÍ INFRASTRUKTURA

Individuální regulativy nejsou stanoveny.

700 / TECHNICKÁ INFRASTRUKTURA

Individuální regulativy nejsou stanoveny.

800 / VEŘEJNÁ VYBAVENOST

Individuální regulativy nejsou stanoveny.

900 / VEŘEJNÝ ZÁJEM

Individuální regulativy nejsou stanoveny.

| | | | | | | | | | | | | | | | | | | | |
|------|------|------|------|------|------|------|------|------|------|-------|--------------|-------|------|------|------|------|------|------|------|
| Z 01 | Z 02 | Z 03 | Z 04 | Z 05 | Z 06 | Z 07 | Z 08 | Z 09 | Z 10 | zN 11 | zN 12 | zN 13 | N 14 | N 15 | N 16 | N 17 | N 18 | N 19 | N 20 |
|------|------|------|------|------|------|------|------|------|------|-------|--------------|-------|------|------|------|------|------|------|------|

TYP STRUKTURY: parkové prostranství

828 / Královská zahrada a Chotkovy sady

SPRÁVNÍ OBVOD

Praha 1

MĚSTSKÁ ČÁST

Praha 1

KATASTRÁLNÍ ÚZEMÍ

Hradčany

ROZLOHA

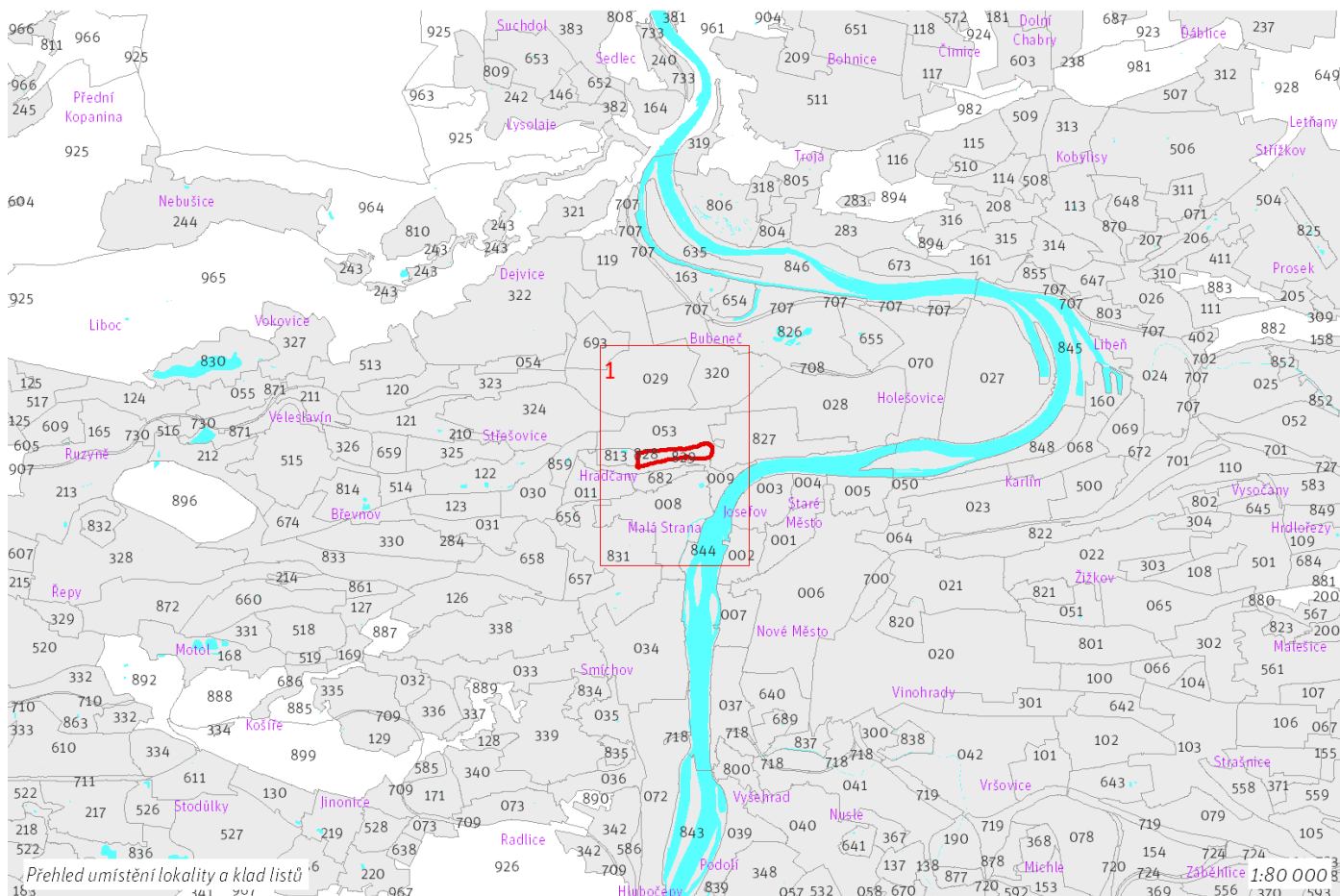
10 ha

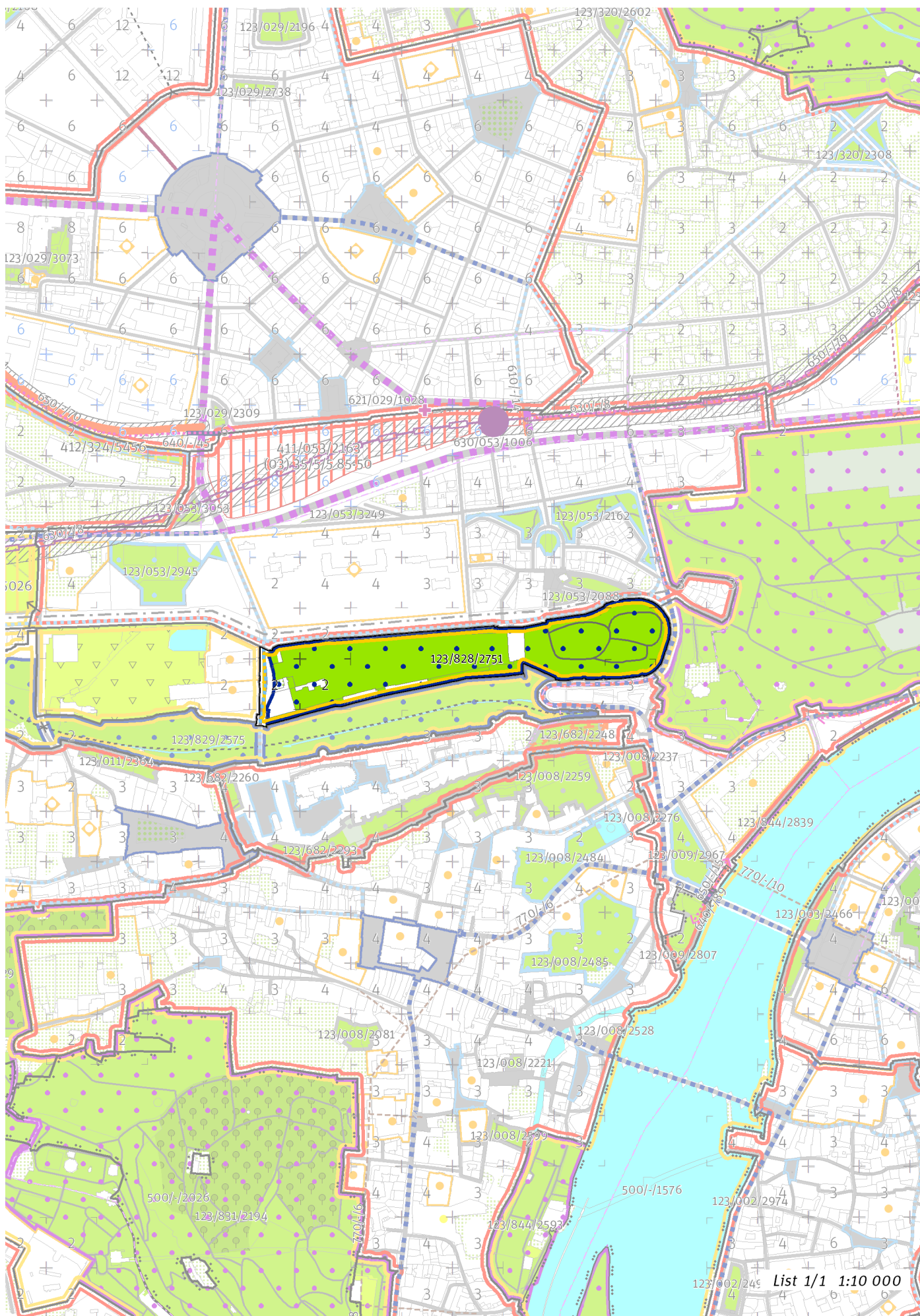
| | |
|---|-------------------------------------|
| zN | (12) |
| ZASTAVITELNOST: zastavitelná nestavební | TYP STRUKTURY: parkové prostranství |
| / R | [S] |
| ZPŮSOB VYUŽITÍ: zastavitelná rekreační | MÍRA STABILITY: stabilizovaná |

CÍLOVÝ CHARAKTER LOKALITY

Dotvořit a posilovat cílový charakter zastavitelné nestavební, stabilizované, rekreační lokality Královská zahrada a Chotkovy sady se strukturou parkového prostranství. Lokalita je součástí krajiny vymezené v ZÚR s názvem Městská krajina Prahy.

Cílem navržených regulativů je zachovat charakter a rekreační využití parku Zahrady Pražského hradu, který je tvořen parky Královská zahrada a Chotkovy sady. Středová osová kompozice Královské zahrady je založena na průhledu na budovu letohrádku. Park tvoří střídající se travnaté plochy, doplněné skupinami stromů. Součástí zahrady je Lví dvůr, rezidence, Míčovna, oranžerie, fontána, Královský letohrádek a fíkovna. V Chotkových sadech je převážně zastoupeno vzrostlé stromové patro, které se střídá s travnatými plochami navazujícími na průhled ke Královskému letohrádku.





100 / MĚSTSKÁ PŘÍRODA

-> *(12) Parkové prostranství, čl. 52*

Městské parky

123/828/2751 Zahrady Pražského hradu - čtvrtový park

V městském parku je ustanovení dle čl. 90 odst. (2) až (6) přípustné pouze v souladu s jeho kulturní hodnotou a chráněnou kompozicí.

-> *Městský park, čl. 84*

-> *Hierarchie městských parků, čl. 85*

200 / VYSTAVĚNÉ PROSTŘEDÍ

Individuální regulativy nejsou stanoveny.

300 / VYUŽITÍ ÚZEMÍ

-> *Zastavitelná rekreační lokalita, čl. 64*

Individuální regulativy nejsou stanoveny.

400 / STABILITA A MÍRA VYUŽITÍ ÚZEMÍ

-> *Typy stability lokalit, čl. 69*

Individuální regulativy nejsou stanoveny.

500 / KRAJINNÁ INFRASTRUKTURA

Individuální regulativy nejsou stanoveny.

600 / DOPRAVNÍ INFRASTRUKTURA

Individuální regulativy nejsou stanoveny.

700 / TECHNICKÁ INFRASTRUKTURA

Individuální regulativy nejsou stanoveny.

800 / VEŘEJNÁ VYBAVENOST

Individuální regulativy nejsou stanoveny.

900 / VEŘEJNÝ ZÁJEM

Individuální regulativy nejsou stanoveny.

| | | | | | | | | | | | | | | | | | | | |
|------|------|------|------|------|------|------|------|------|------|-------|--------------|-------|------|------|------|------|------|------|------|
| Z 01 | Z 02 | Z 03 | Z 04 | Z 05 | Z 06 | Z 07 | Z 08 | Z 09 | Z 10 | zN 11 | zN 12 | zN 13 | N 14 | N 15 | N 16 | N 17 | N 18 | N 19 | N 20 |
|------|------|------|------|------|------|------|------|------|------|-------|--------------|-------|------|------|------|------|------|------|------|

TYP STRUKTURY: parkové prostranství

829 / Jelení příkop

SPRÁVNÍ OBVOD

Praha 1

MĚSTSKÁ ČÁST

Praha 1

KATASTRÁLNÍ ÚZEMÍ

Hradčany, Malá Strana

ROZLOHA

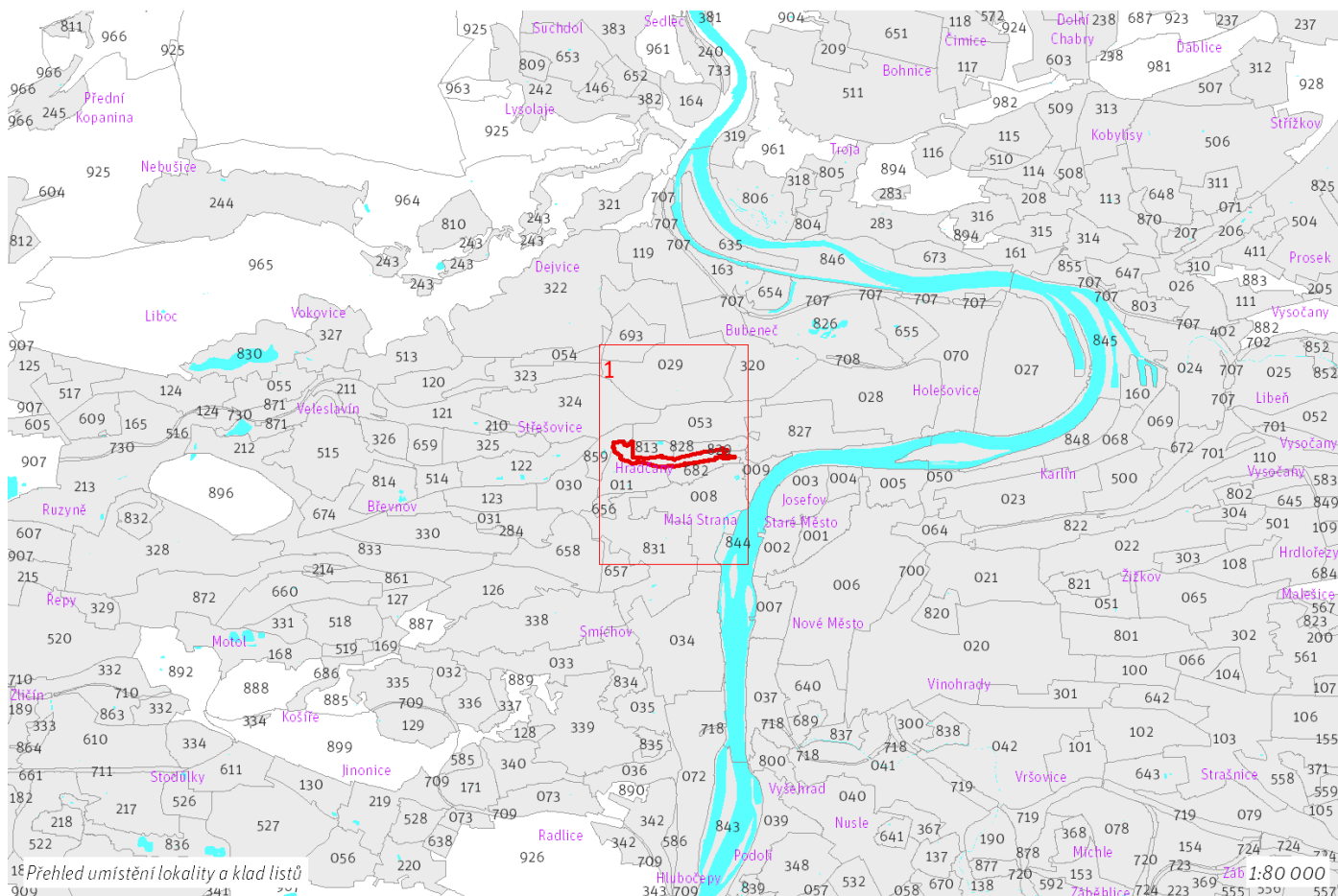
12 ha

| | |
|---|-------------------------------------|
| zN | (12) |
| ZASTAVITELNOST: zastavitelná nestavební | TYP STRUKTURY: parkové prostranství |
| / R | [S] |
| ZPŮSOB VYUŽITÍ: zastavitelná rekreační | MÍRA STABILITY: stabilizovaná |

CÍLOVÝ CHARAKTER LOKALITY

Dotvořit a posilovat cílový charakter zastavitelné nestavební, stabilizované, rekreační lokality Jelení příkop se strukturou parkového prostranství. Lokalita je součástí krajiny vymezené v ZÚR s názvem Městská krajina Prahy.

Cílem navržených regulativů je zachovat charakter a rekreační využití existujícího parku Jelení příkop, který tvoří ostře zaříznuté údolí potoka Brusnice.



100 / MĚSTSKÁ PŘÍRODA

-> *(12) Parkové prostranství, čl. 52*

Městské parky

123/829/2575 Jelení příkop - čtvrtkový park

V městském parku je ustanovení dle čl. 90 odst. (2) až (6) přípustné pouze v souladu s jeho kulturní hodnotou a chráněnou kompozicí.

-> *Městský park, čl. 84*

-> *Hierarchie městských parků, čl. 85*

200 / VYSTAVĚNÉ PROSTŘEDÍ

Individuální regulativy nejsou stanoveny.

300 / VYUŽITÍ ÚZEMÍ

-> *Zastavitelná rekreační lokalita, čl. 64*

Individuální regulativy nejsou stanoveny.

400 / STABILITA A MÍRA VYUŽITÍ ÚZEMÍ

-> *Typy stability lokalit, čl. 69*

Individuální regulativy nejsou stanoveny.

500 / KRAJINNÁ INFRASTRUKTURA

Individuální regulativy nejsou stanoveny.

600 / DOPRAVNÍ INFRASTRUKTURA

Individuální regulativy nejsou stanoveny.

700 / TECHNICKÁ INFRASTRUKTURA

Individuální regulativy nejsou stanoveny.

800 / VEŘEJNÁ VYBAVENOST

Individuální regulativy nejsou stanoveny.

900 / VEŘEJNÝ ZÁJEM

Individuální regulativy nejsou stanoveny.

| | | | | | | | | | | | | | | | | | | | |
|------|------|------|------|------|------|------|------|------|------|-------|--------------|-------|------|------|------|------|------|------|------|
| Z 01 | Z 02 | Z 03 | Z 04 | Z 05 | Z 06 | Z 07 | Z 08 | Z 09 | Z 10 | zN 11 | zN 12 | zN 13 | N 14 | N 15 | N 16 | N 17 | N 18 | N 19 | N 20 |
|------|------|------|------|------|------|------|------|------|------|-------|--------------|-------|------|------|------|------|------|------|------|

TYP STRUKTURY: parkové prostranství

830 / Džbán

SPRÁVNÍ OBLAST

Praha 6

MĚSTSKÁ ČÁST

Praha 6

KATASTRÁLNÍ ÚZEMÍ

Liboc, Vokovice

ROZLOHA

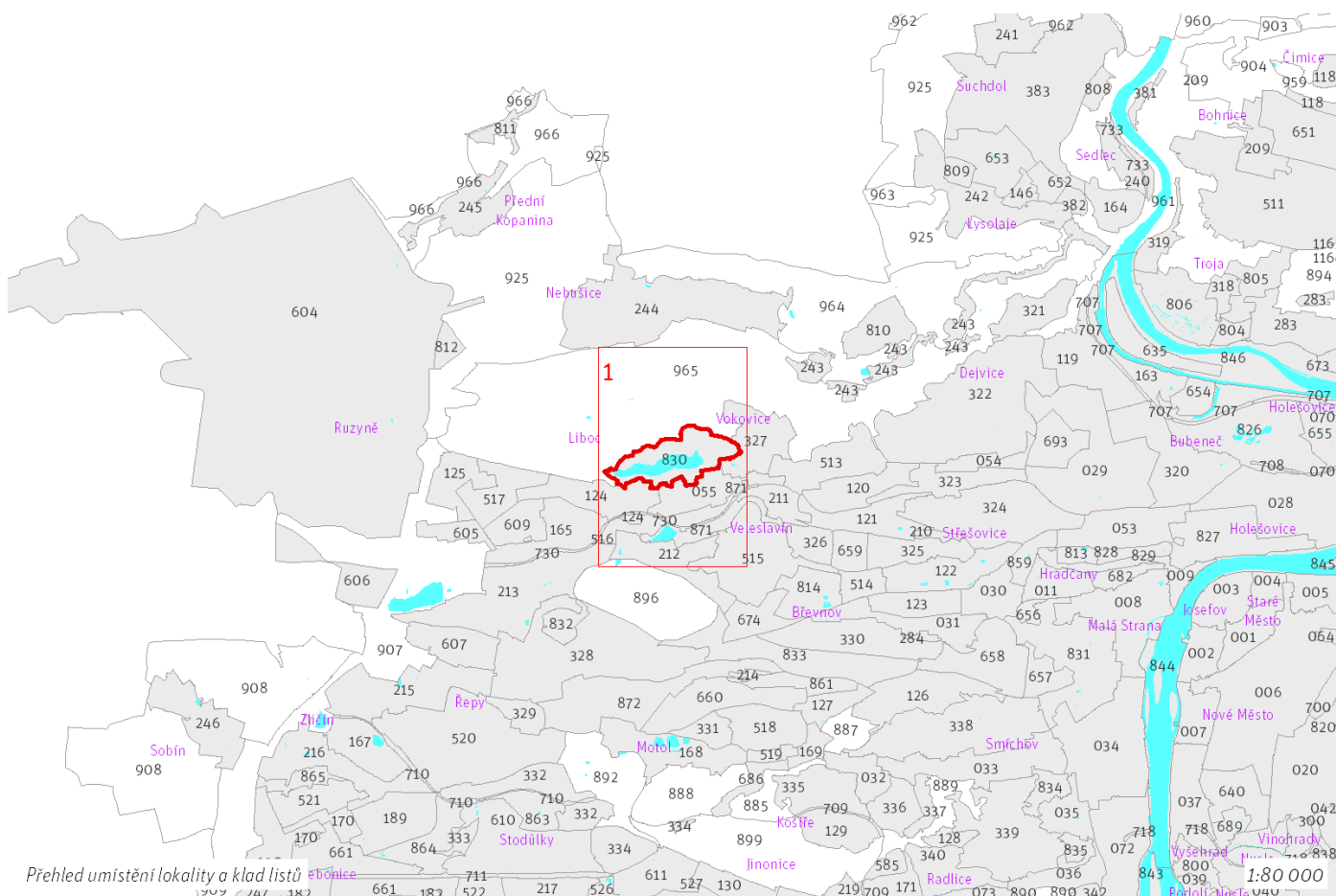
52 ha

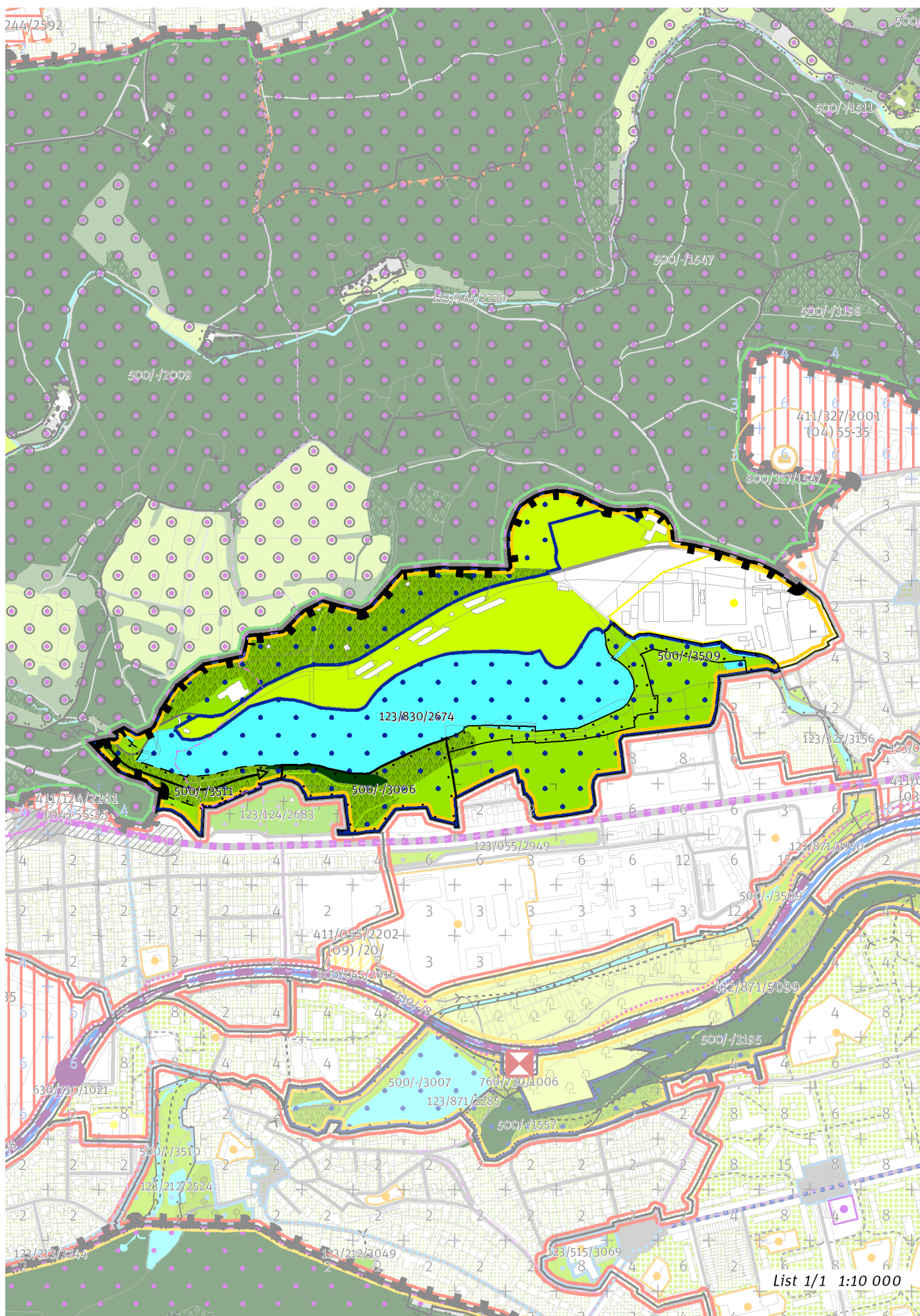
| | |
|---|-------------------------------------|
| zN | (12) |
| ZASTAVITELNOST: zastavitelná nestavební | TYP STRUKTURY: parkové prostranství |
| / R | [S] |
| ZPŮSOB VYUŽITÍ: zastavitelná rekreační | MÍRA STABILITY: stabilizovaná |

CÍLOVÝ CHARAKTER LOKALITY

Dotvořit a posilovat cílový charakter zastavitelné nestavební, stabilizované, rekreační lokality Džbán se strukturou parkového prostranství. Lokalita je součástí krajiny vymezené v ZÚR s názvem Městská krajina Prahy.

Cílem navržených regulativů je zachovat charakter a rekreační využití existujícího parku, vodní nádrže s koupalištěm a sportoviště na Džbánu a posílit propustnost územím. Převážně je zde zastoupeno vzrostlé stromové patro, které se střídá s travnatými plochami, zpravidla navazujícími na koupaliště a sportoviště. V lokalitě je několik soliterních budov v rámci sportovních areálů a v campingu. Rekreační využití je dále rozvíjeno.





List 1/1 1:10 000

100 / MĚSTSKÁ PŘÍRODA

-> *(12) Parkové prostranství, čl. 52*

Městské parky

123/830/2674 Koupaliště Džbán - čtvrtový park

-> *Městský park, čl. 84*

-> *Hierarchie městských parků, čl. 85*

200 / VYSTAVĚNÉ PROSTŘEDÍ

Individuální regulativy nejsou stanoveny.

300 / VYUŽITÍ ÚZEMÍ

-> *Zastavitelná rekreační lokalita, čl. 64*

Individuální regulativy nejsou stanoveny.

400 / STABILITA A MÍRA VYUŽITÍ ÚZEMÍ

-> *Typy stability lokalit, čl. 69*

Individuální regulativy nejsou stanoveny.

500 / KRAJINNÁ INFRASTRUKTURA

Skladebné části ÚSES

500/-/3006 LBC U Džbánu – v přesných hranicích

500/-/3509 LBK Šárecký potok II. – v přesných hranicích

500/-/3511 LBK Šárecký potok II. – v prostoru k upřesnění, minimální šířka 15 m

-> *Územní systém ekologické stability, čl. 113 - 116*

600 / DOPRAVNÍ INFRASTRUKTURA

Individuální regulativy nejsou stanoveny.

700 / TECHNICKÁ INFRASTRUKTURA

Individuální regulativy nejsou stanoveny.

800 / VEŘEJNÁ VYBAVENOST

Individuální regulativy nejsou stanoveny.

900 / VEŘEJNÝ ZÁJEM

Individuální regulativy nejsou stanoveny.

| | | | | | | | | | | | | | | | | | | | |
|------|------|------|------|------|------|------|------|------|------|-------|--------------|-------|------|------|------|------|------|------|------|
| Z 01 | Z 02 | Z 03 | Z 04 | Z 05 | Z 06 | Z 07 | Z 08 | Z 09 | Z 10 | zN 11 | zN 12 | zN 13 | N 14 | N 15 | N 16 | N 17 | N 18 | N 19 | N 20 |
|------|------|------|------|------|------|------|------|------|------|-------|--------------|-------|------|------|------|------|------|------|------|

TYP STRUKTURY: parkové prostranství

831 / Petřín

SPRÁVNÍ OBLAST

Praha 1, Praha 5, Praha 6

MĚSTSKÁ ČÁST

Praha 1, Praha 5, Praha 6

KATASTRÁLNÍ ÚZEMÍ

Břevnov, Hradčany, Malá Strana, Smíchov

ROZLOHA

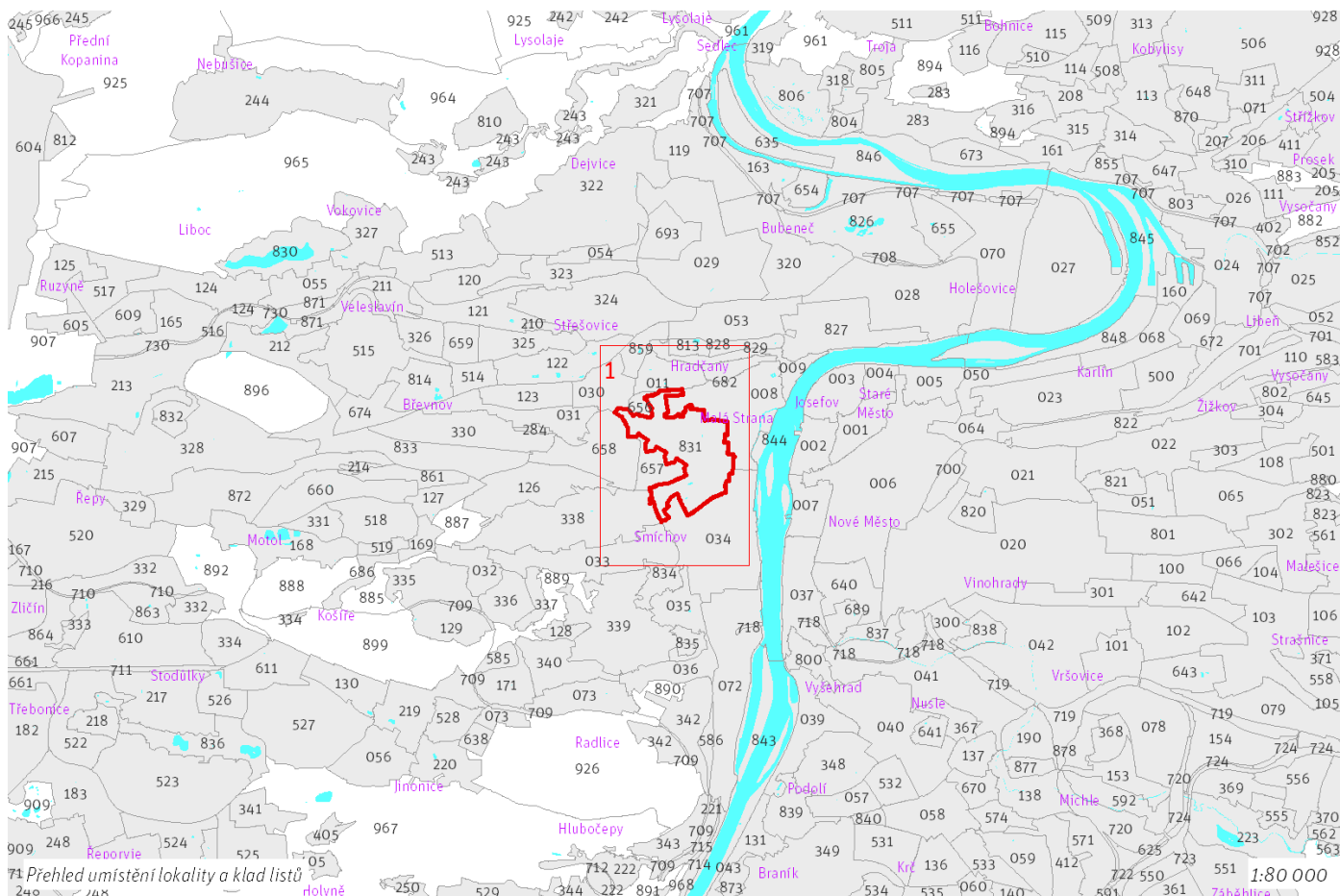
84 ha

| | |
|---|-------------------------------------|
| zN | (12) |
| ZASTAVITELNOST: zastavitelná nestavební | TYP STRUKTURY: parkové prostranství |
| / R | [S] |
| ZPŮSOB VYUŽITÍ: zastavitelná rekreační | MÍRA STABILITY: stabilizovaná |

CÍLOVÝ CHARAKTER LOKALITY

Dotvořit a posilovat cílový charakter zastavitelné nestavební, stabilizované, rekreační lokality Petřín se strukturou parkového prostranství. Lokalita je součástí krajiny vymezené v ZÚR s názvem Městská krajina Prahy.

Cílem navržených regulativů je zachovat charakter a rekreační využití existujících parků Petřín a Velké Strahovské zahrady, rozkládajících se na svahu nad levým břehem Vltavy a skládajících se z několika částí – Petřínských sadů, Seminářské zahrady, Zahrady Kinských, Lobkovické zahrady, Zahrady kláštera na Stahově, Růžového sadu. Hlavním kompozičním prvkem je systém vyhlídkových míst. Převážně je zde zastoupeno vzrostlé stromové patro, v severní a východní části lokality jsou specifickým znakem městské sady. Součástí lokality jsou např. kostel sv. Vavřínce, Petřínská rozhledna, bludiště, kaple poutní cesty, zdi středověkého a barokního opevnění, Letohrádek Kinských dřevěný kostel sv. Michala, zahradní restaurace Nebozítek a Petřínské terasy, objekty školy pro sluchově postižené včetně soukromé zahrady. Nacházejí se zde dětská hřiště.



100 / MĚSTSKÁ PŘÍRODA

-> (12) Parkové prostranství, čl. 52

Městské parky

123/831/2194 Petřín - metropolitní park

V městském parku je ustanovení dle čl. 90 odst. (2) až (6) přípustné pouze v souladu s jeho kulturní hodnotou a chráněnou kompozicí.

123/831/2329 Velká Strahovská zahrada - metropolitní park

V městském parku je ustanovení dle čl. 90 odst. (2) až (6) přípustné pouze v souladu s jeho kulturní hodnotou a chráněnou kompozicí.

-> Městský park, čl. 84

-> Hierarchie městských parků, čl. 85

200 / VYSTAVĚNÉ PROSTŘEDÍ

Individuální regulativy nejsou stanoveny.

300 / VYUŽITÍ ÚZEMÍ

-> Zastavitelná rekreační lokalita, čl. 64

Nepřípustné je umísťovat jakékoliv stavby, zařízení a jiná opatření, pokud toto případné umístění bude mít významný negativní vliv na příznivý stav předmětu ochrany nebo celistvost evropsky významné lokality (EVL) soustavy Natura 2000. Toto omezení platí za podmínek:

- posouzení podle § 45i odst. 2 zákona č. 114/1992 Sb., o ochraně přírody a krajiny, ve znění pozdějších předpisů, prokáže negativní vliv na příznivý stav předmětu ochrany nebo celistvost EVL soustavy Natura 2000
- případné využití postupu dle § 45i odst. 9 a 10 neskončí schválením umístění stavby, zařízení či jiného opatření

400 / STABILITA A MÍRA VYUŽITÍ ÚZEMÍ

-> Typy stability lokalit, čl. 69

Individuální regulativy nejsou stanoveny.

500 / KRAJINNÁ INFRASTRUKTURA

Skladebné části ÚSES

500/-/2026 RBC Petřín – v přesných hranicích

500/-/2511 RBK Na Cibulkách - Petřín – v přesných hranicích

-> Územní systém ekologické stability, čl. 113 - 116

600 / DOPRAVNÍ INFRASTRUKTURA

Bezmotorová doprava

650/-/100 Cyklotrasa Mrázovka - Sacré Coeur – návrh

-> Bezmotorová doprava, čl. 127 - 128

700 / TECHNICKÁ INFRASTRUKTURA

Při realizaci kolektorů 770/-/6 a 770/-/8 minimalizovat povrchový zásah do ploch EVL Praha – Petřín.

Kolektory

770/-/6 Kolektor Malá Strana – návrh

770/-/8 Kolektor Smíchov II – návrh

-> Kolektory, čl. 140

800 / VEŘEJNÁ VYBAVENOST

Individuální regulativy nejsou stanoveny.

900 / VEŘEJNÝ ZÁJEM

Veřejně prospěšné stavby technické infrastruktury

910-770/-/6 Kolektor Malá Strana

910-770/-/8 Kolektor Smíchov II

Stavby a opatření k zajišťování obrany a bezpečnosti státu

931-931/-/19 Stavby a opatření k zajišťování obrany a bezpečnosti státu

-> *Veřejně prospěšné stavby, veřejně prospěšná opatření, stavby a opatření k zajišťování obrany a bezpečnost státu a plochy asanací, čl. 150 - 151*

Navrhované veřejně prospěšné stavby, veřejně prospěšná opatření, stavby a opatření k zajišťování obrany a bezpečnost státu jsou vymezeny v grafické části ve výkrese Z 04.

| | | | | | | | | | | | | | | | | | | | |
|------|------|------|------|------|------|------|------|------|------|-------|--------------|-------|------|------|------|------|------|------|------|
| Z 01 | Z 02 | Z 03 | Z 04 | Z 05 | Z 06 | Z 07 | Z 08 | Z 09 | Z 10 | zN 11 | zN 12 | zN 13 | N 14 | N 15 | N 16 | N 17 | N 18 | N 19 | N 20 |
|------|------|------|------|------|------|------|------|------|------|-------|--------------|-------|------|------|------|------|------|------|------|

TYP STRUKTURY: parkové prostranství

832 / Bělohorská pláň

SPRÁVNÍ OBVOD

Praha 6

MĚSTSKÁ ČÁST

Praha 6

KATASTRÁLNÍ ÚZEMÍ

Ruzyně

ROZLOHA

13 ha

| | |
|---|-------------------------------------|
| zN | (12) |
| ZASTAVITELNOST: zastavitelná nestavební | TYP STRUKTURY: parkové prostranství |
| / R | [S] |
| ZPŮSOB VYUŽITÍ: zastavitelná rekreační | MÍRA STABILITY: stabilizovaná |

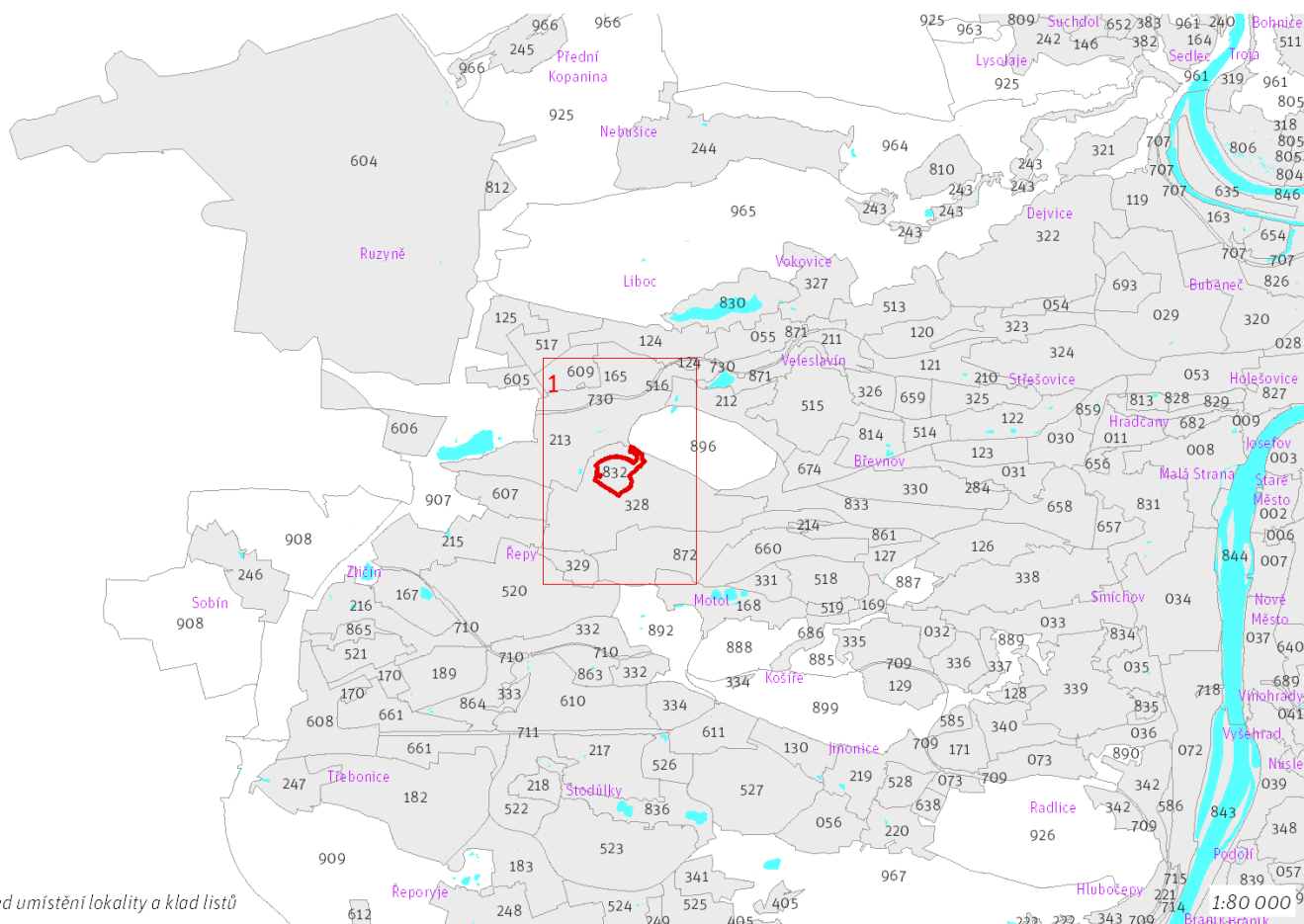
CÍLOVÝ CHARAKTER LOKALITY

Dotvořit a posilovat cílový charakter zastavitelné nestavební, stabilizované, rekreační lokality Bělohorská pláň se strukturou parkového prostranství.

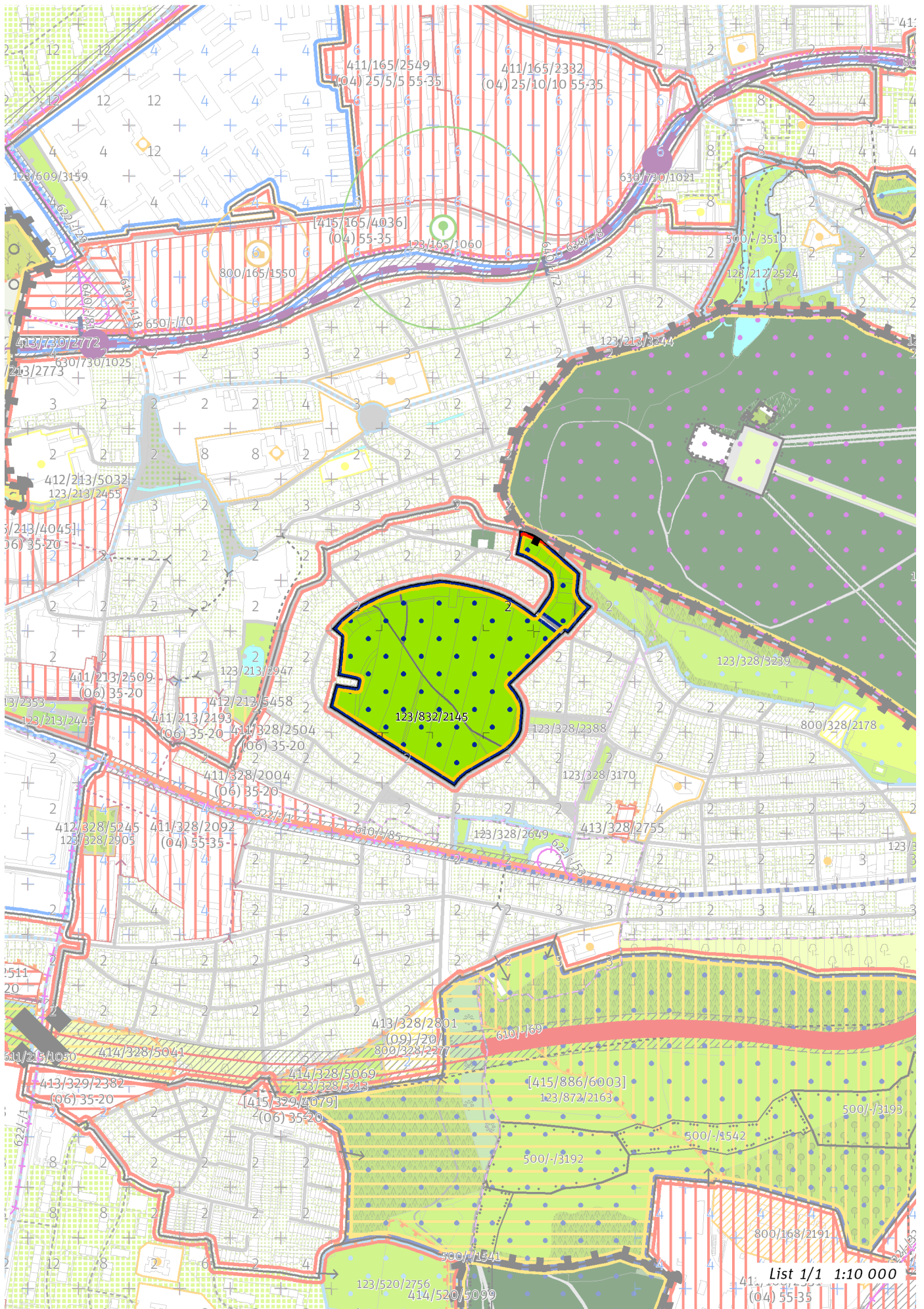
Lokalita je součástí krajiny vymezené v ZÚR s názvem Městská krajina Prahy.

Cílem navržených regulativů je zachovat charakter a rekreační využití Parku u Památníku na Bílé hoře, zlepšit prostupnost na uliční prostranství okolních lokalit.

Jedná se o rozsahem menší návrší bez stromů, pouze s nízkou vegetací, v nejvyšším bodě lokality se nachází vyhlídka s mohylou.



Přehled umístění lokality a klad listů



List 1/1 1:10 000

100 / MĚSTSKÁ PŘÍRODA

-> *(12) Parkové prostranství, čl. 52*

Městské parky

123/832/2145 Park u Památníku na Bílé hoře - čtvrtkový park

V městském parku je ustanovení dle čl. 90 odst. (2) až (6) přípustné pouze v souladu s jeho kulturní hodnotou a chráněnou kompozicí.

-> *Městský park, čl. 84*

-> *Hierarchie městských parků, čl. 85*

200 / VYSTAVĚNÉ PROSTŘEDÍ

Individuální regulativy nejsou stanoveny.

300 / VYUŽITÍ ÚZEMÍ

-> *Zastavitelná rekreační lokalita, čl. 64*

Individuální regulativy nejsou stanoveny.

400 / STABILITA A MÍRA VYUŽITÍ ÚZEMÍ

-> *Typy stability lokalit, čl. 69*

Individuální regulativy nejsou stanoveny.

500 / KRAJINNÁ INFRASTRUKTURA

Individuální regulativy nejsou stanoveny.

600 / DOPRAVNÍ INFRASTRUKTURA

Individuální regulativy nejsou stanoveny.

700 / TECHNICKÁ INFRASTRUKTURA

Individuální regulativy nejsou stanoveny.

800 / VEŘEJNÁ VYBAVENOST

Individuální regulativy nejsou stanoveny.

900 / VEŘEJNÝ ZÁJEM

Individuální regulativy nejsou stanoveny.

| | | | | | | | | | | | | | | | | | | | |
|------|------|------|------|------|------|------|------|------|------|-------|--------------|-------|------|------|------|------|------|------|------|
| Z 01 | Z 02 | Z 03 | Z 04 | Z 05 | Z 06 | Z 07 | Z 08 | Z 09 | Z 10 | zN 11 | zN 12 | zN 13 | N 14 | N 15 | N 16 | N 17 | N 18 | N 19 | N 20 |
|------|------|------|------|------|------|------|------|------|------|-------|--------------|-------|------|------|------|------|------|------|------|

TYP STRUKTURY: parkové prostranství

833 / Ladronka

SPRÁVNÍ OBVOD

Praha 5, Praha 6

MĚSTSKÁ ČÁST

Praha 5, Praha 6

KATASTRÁLNÍ ÚZEMÍ

Břevnov, Smíchov

ROZLOHA

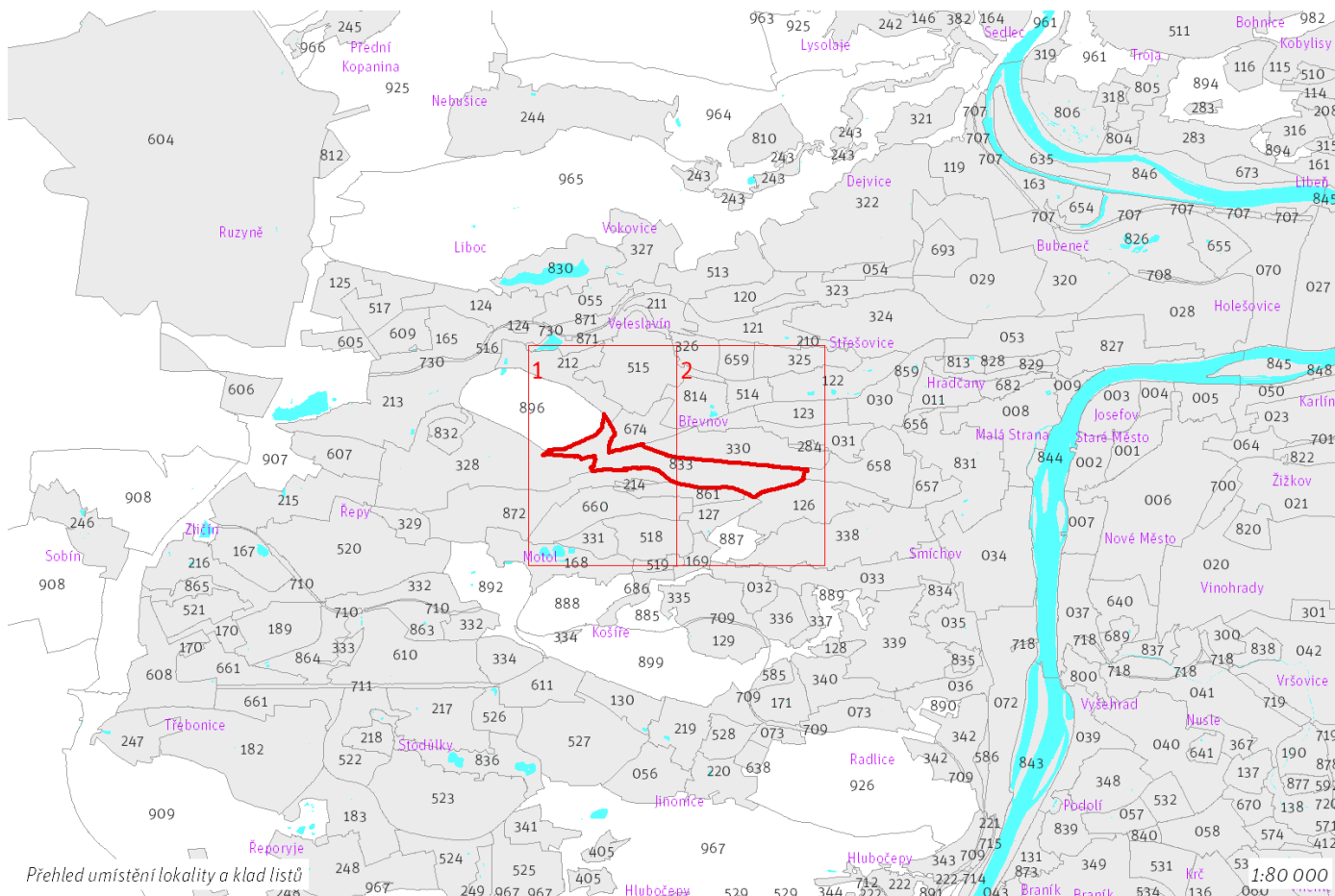
68 ha

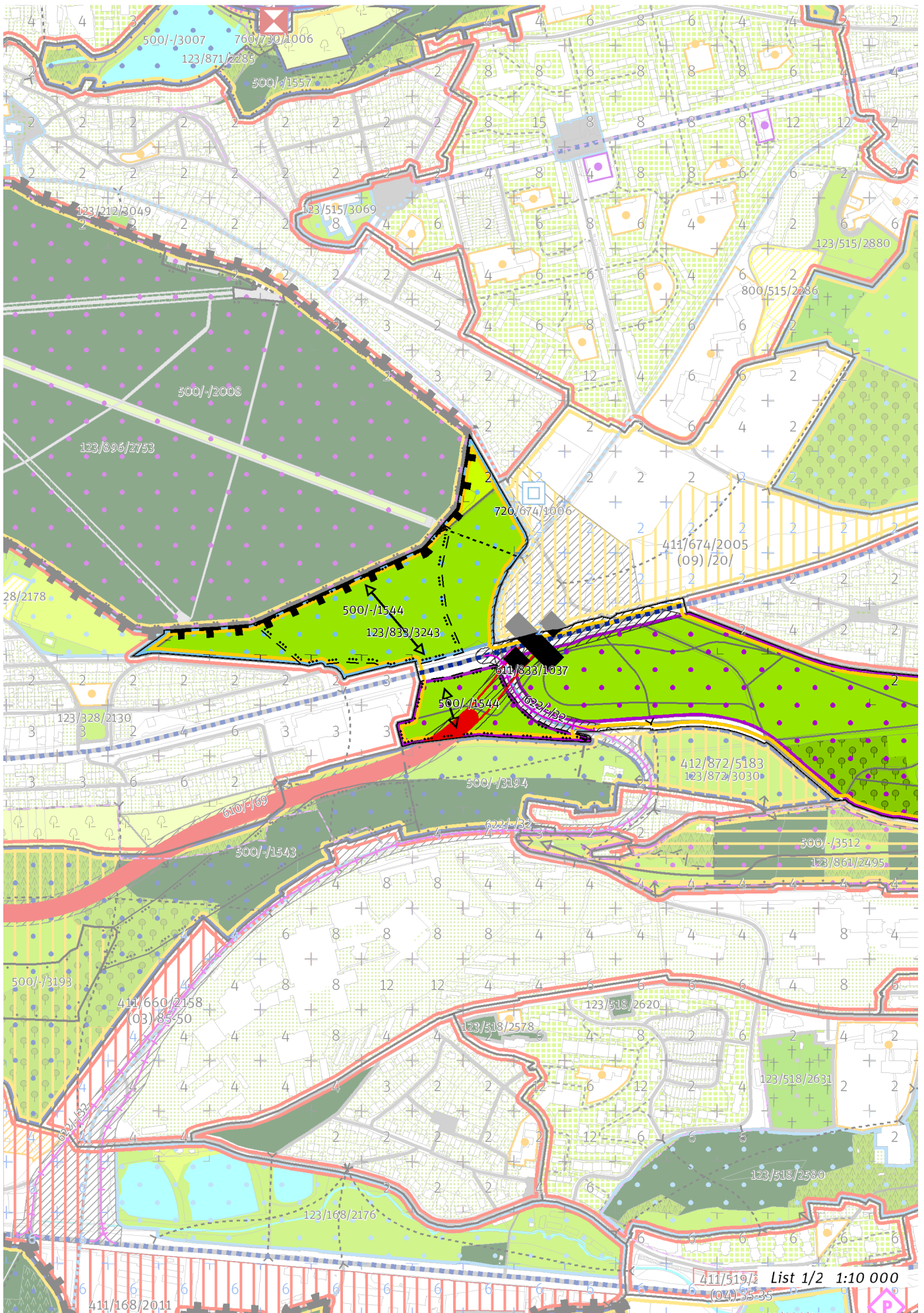
| | |
|---|-------------------------------------|
| zN | (12) |
| ZASTAVITELNOST: zastavitelná nestavební | TYP STRUKTURY: parkové prostranství |
| / R | [S] |
| ZPŮSOB VYUŽITÍ: zastavitelná rekreační | MÍRA STABILITY: stabilizovaná |

CÍLOVÝ CHARAKTER LOKALITY

Dotvořit a posilovat cílový charakter zastavitelné nestavební, stabilizované, rekreační lokality Ladronka se strukturou parkového prostranství. Lokalita je součástí krajiny vymezené v ZÚR s názvem Městská krajina Prahy.

Cílem navržených regulativů je zachovat charakter a rekreační využití existujícího parku Ladronka. V jižní části lokality je v strmém jižně orientovaném svahu zastoupeno zejména vzrostlé stromové patro, v severní části lokality jsou skupiny stromů, které se střídají s plošně rozsáhlými travnatými plochami. Zázemí parku tvoří bývalá usedlost Ladronka, ve východní části lokality u ulice Tomanovy je veřejně nepřístupné sportoviště. Součástí lokality jsou v severozápadní části i travnaté plochy v předprostoru Obory Hvězda, nazvané Park Na Vypichu. Cílem navržených regulativů je zlepšit prostupnost směrem k lokalitě Hvězda, k lokalitám Pod Ladronkou a Motolský háj.





100 / MĚSTSKÁ PŘÍRODA

-> (12) *Parkové prostranství, čl. 52*

Městské parky

123/833/2801 Park Ladronka - metropolitní park

123/833/3243 Park Na Vypichu - lokální park

-> *Městský park, čl. 84*

-> *Hierarchie městských parků, čl. 85*

200 / VYSTAVĚNÉ PROSTŘEDÍ

Uliční prostranství

Náměstí a ulice čtvrtové úrovně: Bělohorská

-> *Hierarchie uličních prostranství, čl. 81*

300 / VYUŽITÍ ÚZEMÍ

-> *Zastavitelná rekreační lokalita, čl. 64*

Individuální regulativy nejsou stanoveny.

400 / STABILITA A MÍRA VYUŽITÍ ÚZEMÍ

-> *Typy stability lokalit, čl. 69*

Individuální regulativy nejsou stanoveny.

500 / KRAJINNÁ INFRASTRUKTURA

Skladebné části ÚSES

500/-/1544 NRBK Karlštejn, Koda-Údolí Vltavy – v prostoru k upřesnění, minimální šířka 40 m

500/-/2509 RBK Na Cibulkách - Petřín – v přesných hranicích

500/-/3102 LBC Ladronka – v přesných hranicích

500/-/3512 LBK Ladronka - Pod Vypichem – v prostoru k upřesnění, minimální šířka 15 m

-> *Územní systém ekologické stability, čl. 113 - 116*

600 / DOPRAVNÍ INFRASTRUKTURA

Mimoúrovňová křižovatka Vypich a Břevnovská radiála musí být v maximální míře v prostoru Bělohorské pláně vedeny pod povrchem a jejich prostorové i architektonické řešení musí respektovat charakter území v bezprostředním okolí Obory Hvězda a Břevnovského kláštera.

Systém pozemních komunikací

610/-/69 Břevnovská radiála – návrh

611/833/1037 Mimoúrovňová křižovatka Vypich, součást Břevnovské radiály – návrh

-> *Systém pozemních komunikací, čl. 118 - 120*

Veřejná doprava / Tramvajová doprava

622/-/32 Tramvajová trať Vypich - Nemocnice Motol - Motol – návrh

-> *Systém veřejné dopravy, čl. 121*

-> *Tramvajová doprava, čl. 123*

700 / TECHNICKÁ INFRASTRUKTURA

Individuální regulativy nejsou stanoveny.

800 / VEŘEJNÁ VYBAVENOST

Individuální regulativy nejsou stanoveny.

900 / VEŘEJNÝ ZÁJEM

Veřejně prospěšné stavby dopravní infrastruktury

910-610/-/69 Břevnovská radiála

910-622/-/32 Tramvajová trať Vypich - Nemocnice Motol - Motol

-> Veřejně prospěšné stavby, veřejně prospěšná opatření, stavby a opatření k zajišťování obrany a bezpečnost státu a plochy asanací, čl. 150 - 151

Navrhované veřejně prospěšné stavby, veřejně prospěšná opatření, stavby a opatření k zajišťování obrany a bezpečnost státu jsou vymezeny v grafické části ve výkrese Z 04.

| | | | | | | | | | | | | | | | | | | | |
|------|------|------|------|------|------|------|------|------|------|-------|--------------|-------|------|------|------|------|------|------|------|
| Z 01 | Z 02 | Z 03 | Z 04 | Z 05 | Z 06 | Z 07 | Z 08 | Z 09 | Z 10 | zN 11 | zN 12 | zN 13 | N 14 | N 15 | N 16 | N 17 | N 18 | N 19 | N 20 |
|------|------|------|------|------|------|------|------|------|------|-------|--------------|-------|------|------|------|------|------|------|------|

TYP STRUKTURY: parkové prostranství

834 / Mrázovka

SPRÁVNÍ OBLAST

Praha 5

MĚSTSKÁ ČÁST

Praha 5

KATASTRÁLNÍ ÚZEMÍ

Smíchov

ROZLOHA

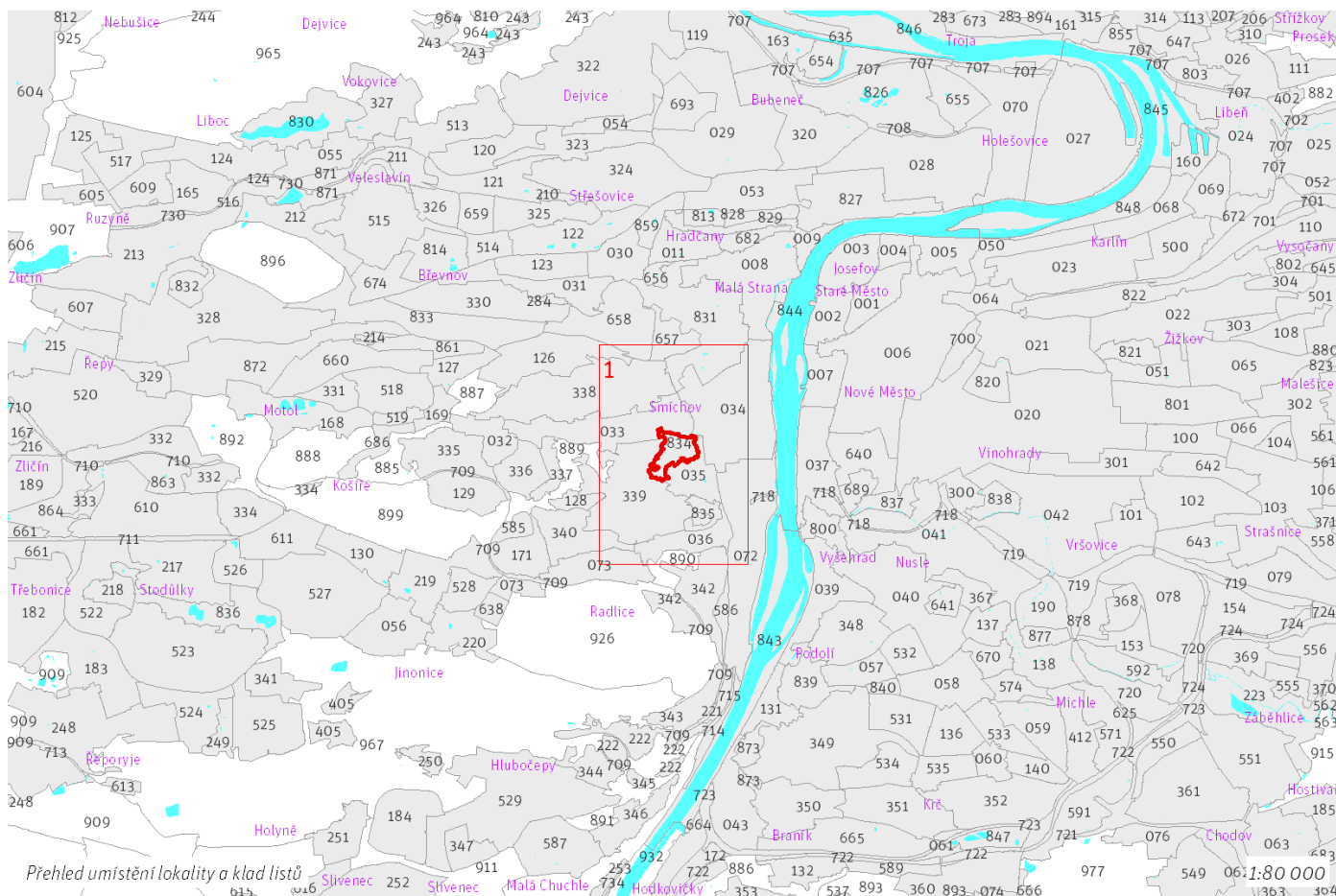
14 ha

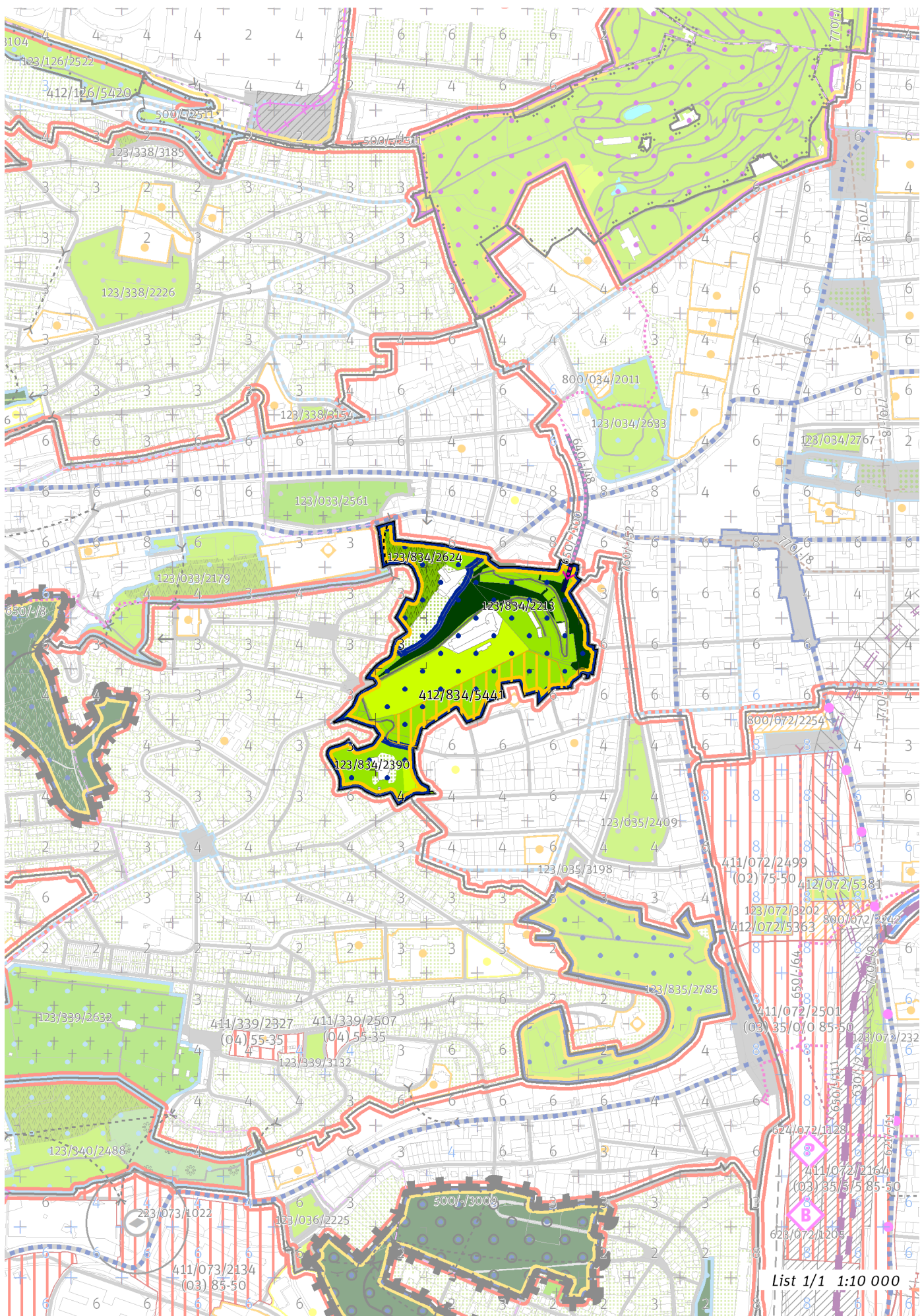
| | |
|---|-------------------------------------|
| zN | (12) |
| ZASTAVITELNOST: zastavitelná nestavební | TYP STRUKTURY: parkové prostranství |
| / R | [S] |
| ZPŮSOB VYUŽITÍ: zastavitelná rekreační | MÍRA STABILITY: stabilizovaná |

CÍLOVÝ CHARAKTER LOKALITY

Dotvořit a posilovat cílový charakter zastavitelné nestavební, stabilizované, rekreační lokality Mrázovka se strukturou parkového prostranství. Lokalita je součástí krajiny vymezené v ZÚR s názvem Městská krajina Prahy.

Cílem navržených regulativů je zachovat charakter a rekreační využití existujících parků ve svazích nad Smíchovem – Parku Mrázovka, parku Bertramka a parku Nikolajka. V parcích je několik vyhlídkových míst s udržovanými průhledy. Převážně je zde zastoupeno vzrostlé stromové patro. Součástí lokality jsou usedlosti Nikolajka, Bertramka a budovy hotelu a sousedící sportoviště Mrázovka, které je veřejně nepřístupné. V jižní části lokality je zanedbaná zahrádková osada, navržena je její přeměna na park.





List 1/1 1:10 000

100 / MĚSTSKÁ PŘÍRODA

-> (12) Parkové prostranství, čl. 52

Městské parky

123/834/2213 Park Mrázovka - čtvrtkový park

123/834/2390 Park Nikolajka - čtvrtkový park

V městském parku je ustanovení dle čl. 90 odst. (2) až (6) přípustné pouze v souladu s jeho kulturní hodnotou a chráněnou kompozicí.

123/834/2624 Bertramka - čtvrtkový park

V městském parku je ustanovení dle čl. 90 odst. (2) až (6) přípustné pouze v souladu s jeho kulturní hodnotou a chráněnou kompozicí.

-> Městský park, čl. 84

-> Hierarchie městských parků, čl. 85

200 / VYSTAVĚNÉ PROSTŘEDÍ

Individuální regulativy nejsou stanoveny.

300 / VYUŽITÍ ÚZEMÍ

-> Zastavitelná rekreační lokalita, čl. 64

Individuální regulativy nejsou stanoveny.

400 / STABILITA A MÍRA VYUŽITÍ ÚZEMÍ

-> Typy stability lokalit, čl. 69

Nestavební transformační a rozvojové plochy

Transformační plocha **412/834/5441** o rozloze 22415 m²

Způsob využití: rekreační

Cílová charakteristika plochy: park

500 / KRAJINNÁ INFRASTRUKTURA

Individuální regulativy nejsou stanoveny.

600 / DOPRAVNÍ INFRASTRUKTURA

Bezmotorová doprava

640/-/48 Lávka nad mosty u tunelů u Anděla – návrh

650/-/100 Cyklotrasa Mrázovka - Sacré Coeur – návrh

-> Bezmotorová doprava, čl. 127 - 128

700 / TECHNICKÁ INFRASTRUKTURA

Individuální regulativy nejsou stanoveny.

800 / VEŘEJNÁ VYBAVENOST

Individuální regulativy nejsou stanoveny.

900 / VEŘEJNÝ ZÁJEM

Veřejně prospěšné stavby dopravní infrastruktury

910-640/-/48 Lávka nad mosty u tunelů u Anděla

-> Veřejně prospěšné stavby, veřejně prospěšná opatření, stavby a opatření k zajišťování obrany a bezpečnost státu a plochy asanací, čl. 150 - 151

Navrhované veřejně prospěšné stavby, veřejně prospěšná opatření, stavby a opatření k zajišťování obrany a bezpečnost státu jsou vymezeny v grafické části ve výkrese Z 04.

| | | | | | | | | | | | | | | | | | | | |
|------|------|------|------|------|------|------|------|------|------|-------|--------------|-------|------|------|------|------|------|------|------|
| Z 01 | Z 02 | Z 03 | Z 04 | Z 05 | Z 06 | Z 07 | Z 08 | Z 09 | Z 10 | zN 11 | zN 12 | zN 13 | N 14 | N 15 | N 16 | N 17 | N 18 | N 19 | N 20 |
|------|------|------|------|------|------|------|------|------|------|-------|--------------|-------|------|------|------|------|------|------|------|

TYP STRUKTURY: parkové prostranství

835 / Santoška

SPRÁVNÍ OBVOD

Praha 5

MĚSTSKÁ ČÁST

Praha 5

KATASTRÁLNÍ ÚZEMÍ

Smíchov

ROZLOHA

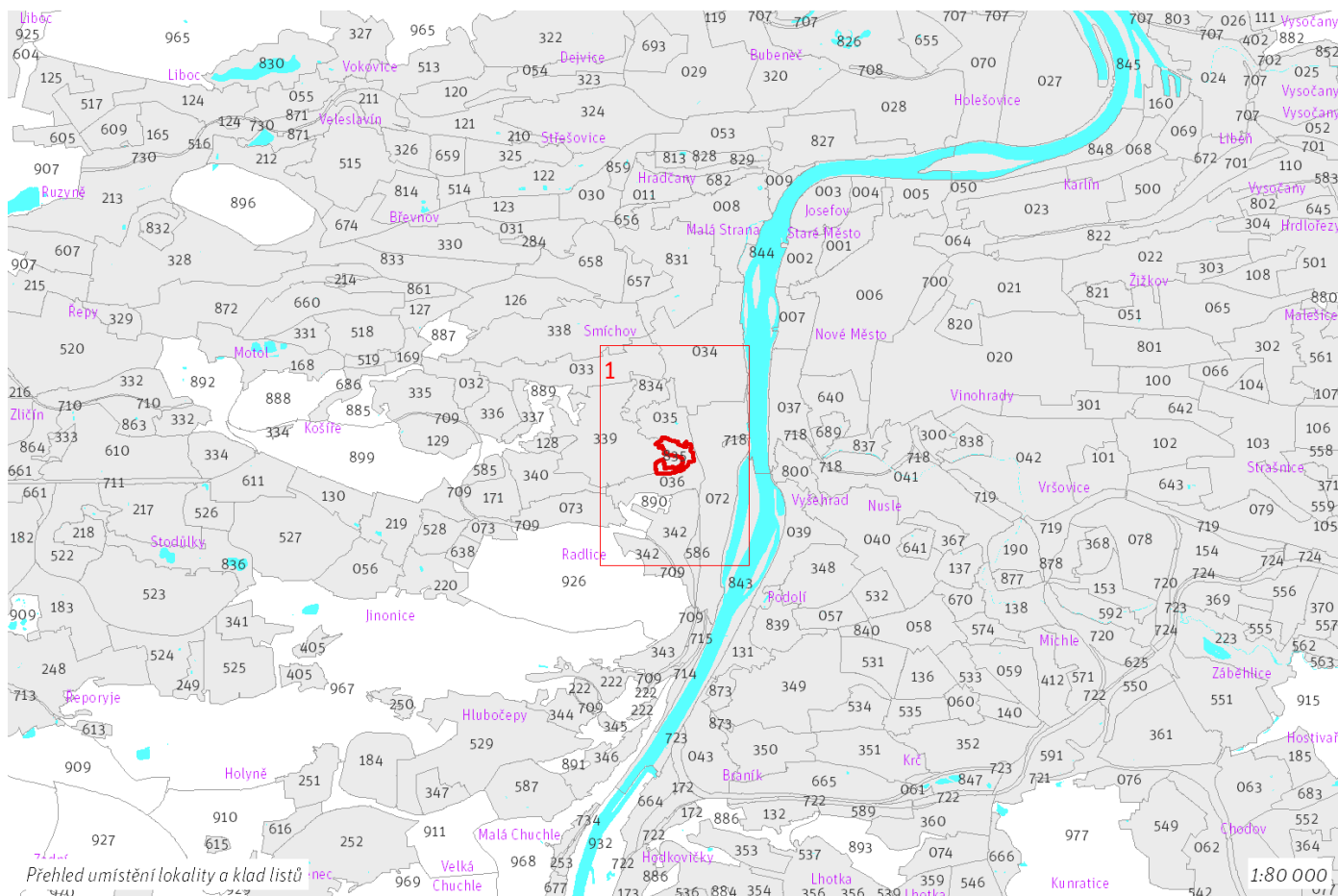
8 ha

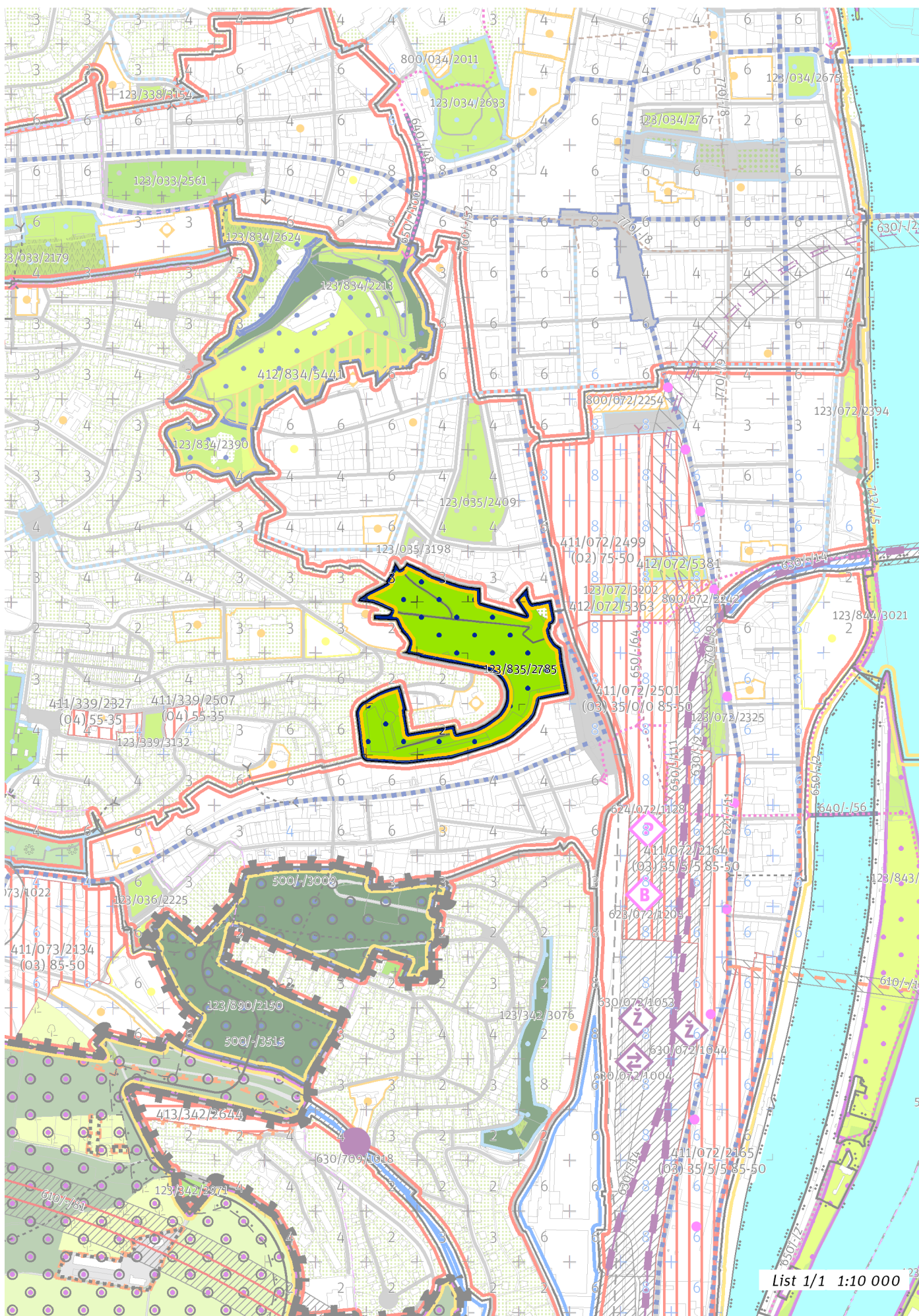
| | |
|---|-------------------------------------|
| zN | (12) |
| ZASTAVITELNOST: zastavitelná nestavební | TYP STRUKTURY: parkové prostranství |
| / R | [S] |
| ZPŮSOB VYUŽITÍ: zastavitelná rekreační | MÍRA STABILITY: stabilizovaná |

CÍLOVÝ CHARAKTER LOKALITY

Dotvořit a posilovat cílový charakter zastavitelné nestavební, stabilizované, rekreační lokality Santoška se strukturou parkového prostranství. Lokalita je součástí krajiny vymezené v ZÚR s názvem Městská krajina Prahy.

Cílem navržených regulativů je zachovat charakter a rekreační využití existujícího parku Santoška nacházejícího se ve svazích Pavího vrchu. V parku je několik vyhlídkových míst s udržovanými průhledy. Převážně je zde zastoupeno vzrostlé stromové patro. Vrcholová dominanta Pavího vrchu a parku Santoška, Krulišova vila a jako součást areálu Ministerstva vnitra jsou součástí sousedící lokality Malvazinky.





List 1/1 1:10 000

100 / MĚSTSKÁ PŘÍRODA

-> *(12) Parkové prostranství, čl. 52*

Městské parky

123/835/2785 Park Santoška - čtvrtový park

V městském parku je ustanovení dle čl. 90 odst. (2) až (6) přípustné pouze v souladu s jeho kulturní hodnotou a chráněnou kompozicí.

-> *Městský park, čl. 84*

-> *Hierarchie městských parků, čl. 85*

200 / VYSTAVĚNÉ PROSTŘEDÍ

Individuální regulativy nejsou stanoveny.

300 / VYUŽITÍ ÚZEMÍ

-> *Zastavitelná rekreační lokalita, čl. 64*

Individuální regulativy nejsou stanoveny.

400 / STABILITA A MÍRA VYUŽITÍ ÚZEMÍ

-> *Typy stability lokalit, čl. 69*

Individuální regulativy nejsou stanoveny.

500 / KRAJINNÁ INFRASTRUKTURA

Individuální regulativy nejsou stanoveny.

600 / DOPRAVNÍ INFRASTRUKTURA

Individuální regulativy nejsou stanoveny.

700 / TECHNICKÁ INFRASTRUKTURA

Individuální regulativy nejsou stanoveny.

800 / VEŘEJNÁ VYBAVENOST

Individuální regulativy nejsou stanoveny.

900 / VEŘEJNÝ ZÁJEM

Individuální regulativy nejsou stanoveny.

836 / Centrální park Stodůlky

SPRÁVNÍ OBVOD

Praha 13

MĚSTSKÁ ČÁST

Praha 13

KATASTRÁLNÍ ÚZEMÍ

Stodůlky

ROZLOHA

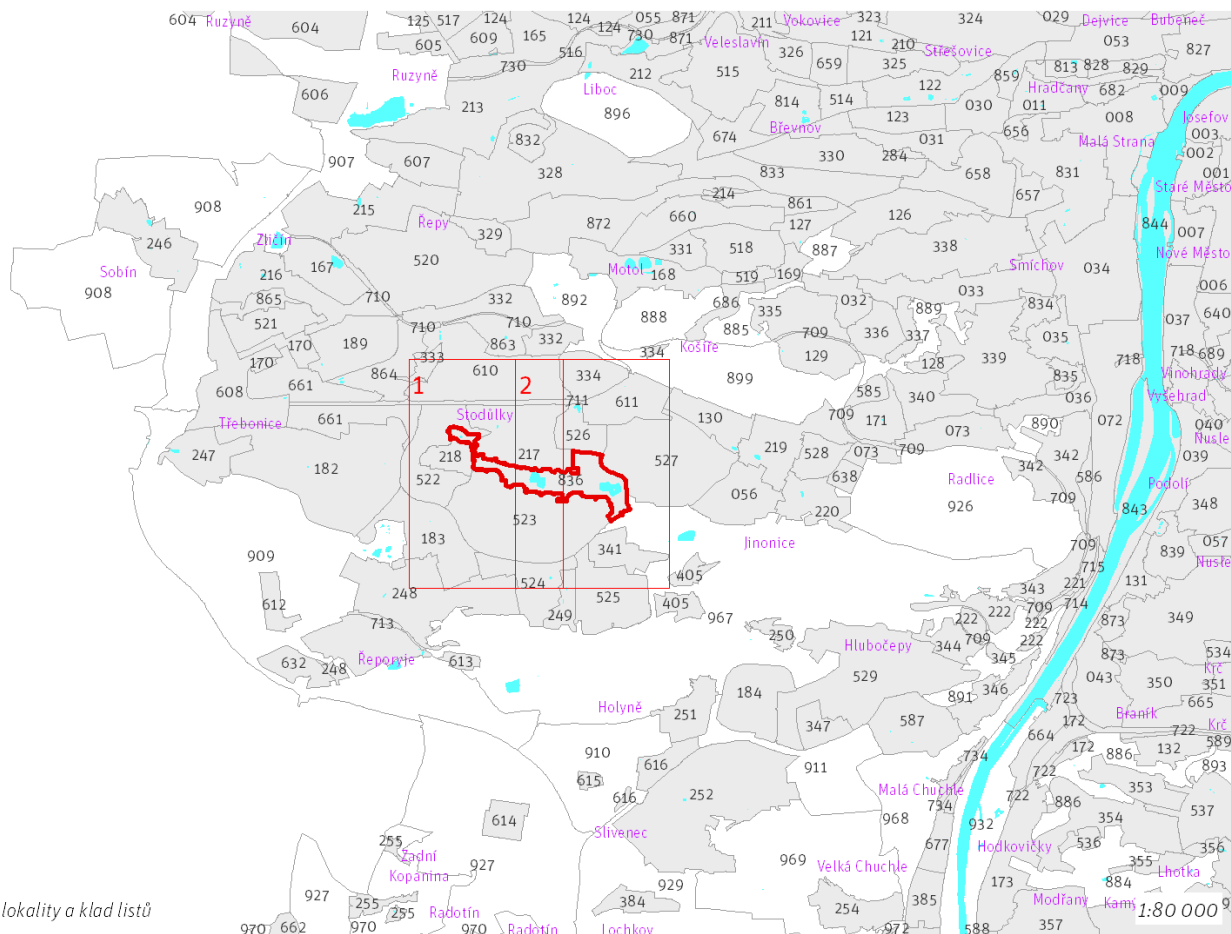
47 ha

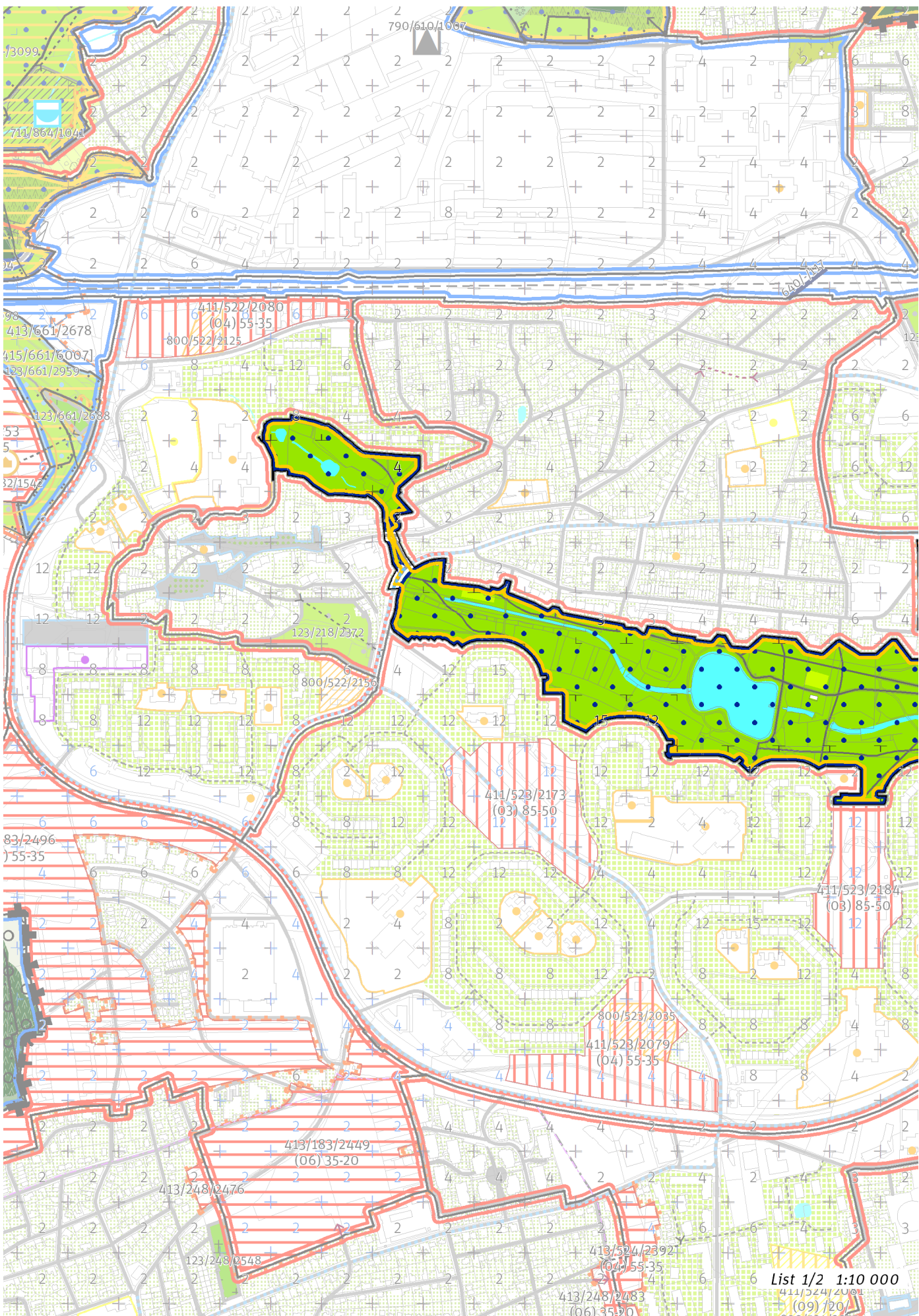
| | |
|--|--|
| zN | (12) |
| ZASTAVITELNOST: zastavitelná nestavební | TYP STRUKTURY: parkové prostranství |
| / R | [S] |
| ZPŮSOB VYUŽITÍ: zastavitelná rekreační | MÍRA STABILITY: stabilizovaná |

CÍLOVÝ CHARAKTER LOKALITY

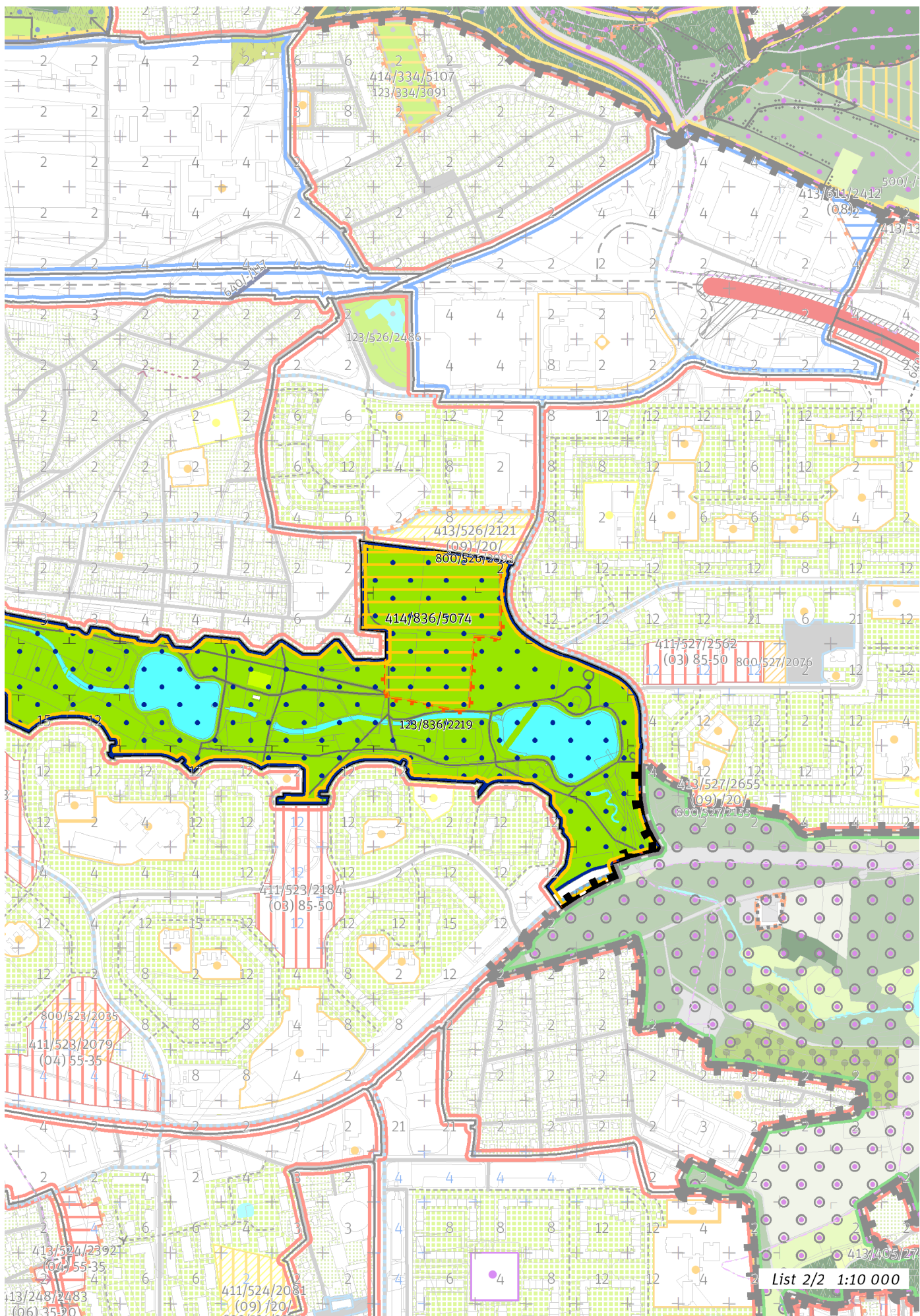
Dotvořit a posilovat cílový charakter zastavitelné nestavební, stabilizované, rekreační lokality Centrální park Stodůlky se strukturou parkového prostranství. Lokalita je součástí krajiny vymezené v ZÚR s názvem Městská krajina Prahy.

Cílem navržených regulativů je zachovat charakter a rekreační využití existujícího Centrálního parku Stodůlky obklopeného lokalitami s modernistickou strukturou Sídliště Nové Butovice, Lužiny, Nové Lužiny a Stodůlky. Centrální park Stodůlky zahrnuje i plochu Panské zahrady, nacházející se v západním cípu lokality poblíž pramene Prokopského potoka. Základní kompoziční osou parku je Prokopský potok a s ním související soustava vodních ploch, největší z nich jsou Stodůlecký a Nepomucký rybník. Součástí parku jsou dvě veřejně nepřístupné usazovací nádrže. Skupiny vzrostlých stromů jsou doplněny mladšími výsadbami, hojně jsou zastoupeny travnaté plochy. Cílem navržených regulativů je rovněž posílit možnost rekreačního využití umělé vyvýšeniny v severní části lokality (Maču Pikču), kde se nachází rozvojová rekreační plocha určená pro rozšíření parku.





List 1/2 1:10 000



100 / MĚSTSKÁ PŘÍRODA

-> (12) *Parkové prostranství, čl. 52*

Městské parky

123/836/2219 Centrální park Stodůlky - čtvrtkový park

-> *Městský park, čl. 84*

-> *Hierarchie městských parků, čl. 85*

200 / VYSTAVĚNÉ PROSTŘEDÍ

Individuální regulativy nejsou stanoveny.

300 / VYUŽITÍ ÚZEMÍ

-> *Zastavitelná rekreační lokalita, čl. 64*

Individuální regulativy nejsou stanoveny.

400 / STABILITA A MÍRA VYUŽITÍ ÚZEMÍ

-> *Typy stability lokalit, čl. 69*

Nestavební transformační a rozvojové plochy

Rozvojová plocha **414/836/5074** o rozloze 69515 m²

Způsob využití: rekreační

Cílová charakteristika plochy: park

500 / KRAJINNÁ INFRASTRUKTURA

Individuální regulativy nejsou stanoveny.

600 / DOPRAVNÍ INFRASTRUKTURA

Individuální regulativy nejsou stanoveny.

700 / TECHNICKÁ INFRASTRUKTURA

Individuální regulativy nejsou stanoveny.

800 / VEŘEJNÁ VYBAVENOST

Individuální regulativy nejsou stanoveny.

900 / VEŘEJNÝ ZÁJEM

Individuální regulativy nejsou stanoveny.

| | | | | | | | | | | | | | | | | | | | |
|------|------|------|------|------|------|------|------|------|------|-------|--------------|-------|------|------|------|------|------|------|------|
| Z 01 | Z 02 | Z 03 | Z 04 | Z 05 | Z 06 | Z 07 | Z 08 | Z 09 | Z 10 | zN 11 | zN 12 | zN 13 | N 14 | N 15 | N 16 | N 17 | N 18 | N 19 | N 20 |
|------|------|------|------|------|------|------|------|------|------|-------|--------------|-------|------|------|------|------|------|------|------|

TYP STRUKTURY: parkové prostranství

837 / Folimanka

SPRÁVNÍ OBLAST

Praha 2

MĚSTSKÁ ČÁST

Praha 2

KATASTRÁLNÍ ÚZEMÍ

Nové Město, Nusle, Vinohrady

ROZLOHA

14 ha

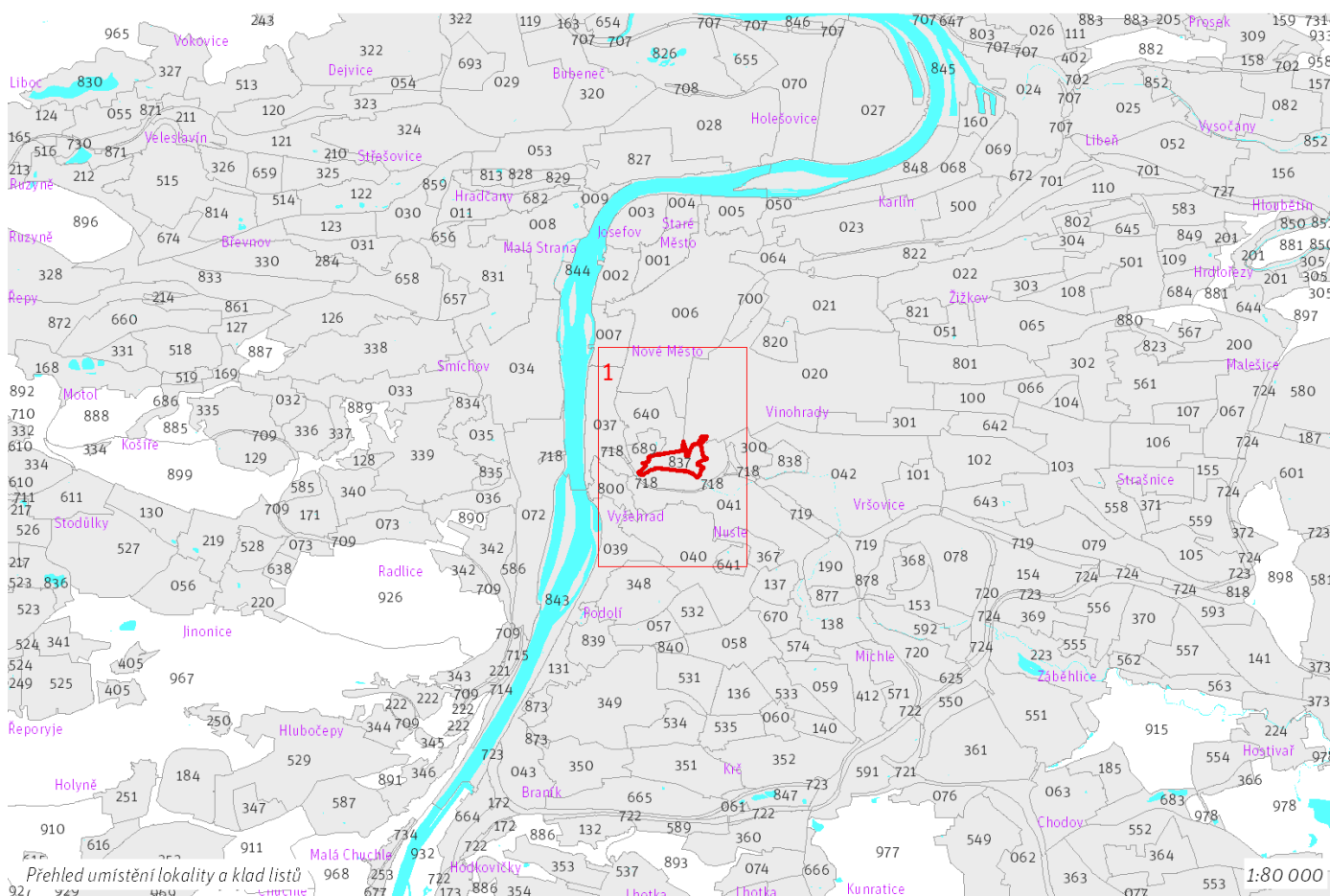
| | |
|---|-------------------------------------|
| zN | (12) |
| ZASTAVITELNOST: zastavitelná nestavební | TYP STRUKTURY: parkové prostranství |
| / R | [S] |
| ZPŮSOB VYUŽITÍ: zastavitelná rekreační | MÍRA STABILITY: stabilizovaná |

CÍLOVÝ CHARAKTER LOKALITY

Dotvořit a posilovat cílový charakter zastavitelné nestavební, stabilizované, rekreační lokality Folimanka se strukturou parkového prostranství. Lokalita je součástí krajiny vymezené v ZÚR s názvem Městská krajina Prahy.

Cílem navržených regulativů je zachovat charakter a rekreační využití existujícího parku Folimanka nacházejícího se v jižně orientovaném pravobřežním svahu údolí potoka Botiče, včetně jeho pravobřežní části nivy. V lokalitě je převážně zastoupeno vzrostlé stromové patro, které se střídá s travnatými plochami.

Součástí lokality je v jihovýchodním cípu budova a parkoviště sportovní haly Folimanka, dále bastion a několik dalších soliterních budov. Karlovské předmostí Nuselského mostu a bastion jsou významnými vyhlídkovými místy.



100 / MĚSTSKÁ PŘÍRODA

-> (12) *Parkové prostranství, čl. 52*

Městské parky

123/837/2461 Park Folimanka - čtvrtový park

-> *Městský park, čl. 84*

-> *Hierarchie městských parků, čl. 85*

200 / VYSTAVĚNÉ PROSTŘEDÍ

Uliční prostranství

Náměstí a ulice metropolitní úrovně: Nuselský most

-> *Hierarchie uličních prostranství, čl. 81*

300 / VYUŽITÍ ÚZEMÍ

-> *Zastavitelná rekreační lokalita, čl. 64*

Individuální regulativy nejsou stanoveny.

400 / STABILITA A MÍRA VYUŽITÍ ÚZEMÍ

-> *Typy stability lokalit, čl. 69*

Individuální regulativy nejsou stanoveny.

500 / KRAJINNÁ INFRASTRUKTURA

Skladebné části ÚSES

500/-/3572 LBK Botič – v přesných hranicích

-> *Územní systém ekologické stability, čl. 113 - 116*

600 / DOPRAVNÍ INFRASTRUKTURA

Železniční doprava

630/-/2 Železniční trať Metro S (Nové spojení II) – územní rezerva

-> *Železniční doprava, čl. 126*

Bezmotorová doprava

650/-/127 Cyklotrasa na magistrále – návrh

-> *Bezmotorová doprava, čl. 127 - 128*

700 / TECHNICKÁ INFRASTRUKTURA

Odkanalizování území

730/-/8 Sběrač Folimanka, kanalizace jednotná gravitační – návrh

-> *Odkanalizování území, čl. 136*

800 / VEŘEJNÁ VYBAVENOST

Individuální regulativy nejsou stanoveny.

900 / VEŘEJNÝ ZÁJEM

Veřejně prospěšné stavby technické infrastruktury

910-730/-/8 Sběrač Folimanka, kanalizace jednotná gravitační

-> *Veřejně prospěšné stavby, veřejně prospěšná opatření, stavby a opatření k zajišťování obrany a bezpečnost státu a plochy asanací, čl. 150 - 151*

Navrhované veřejně prospěšné stavby, veřejně prospěšná opatření, stavby a opatření k zajišťování obrany a bezpečnost státu jsou vymezeny v grafické části ve výkrese Z 04.

| | | | | | | | | | | | | | | | | | | | |
|------|------|------|------|------|------|------|------|------|------|-------|--------------|-------|------|------|------|------|------|------|------|
| Z 01 | Z 02 | Z 03 | Z 04 | Z 05 | Z 06 | Z 07 | Z 08 | Z 09 | Z 10 | zN 11 | zN 12 | zN 13 | N 14 | N 15 | N 16 | N 17 | N 18 | N 19 | N 20 |
|------|------|------|------|------|------|------|------|------|------|-------|--------------|-------|------|------|------|------|------|------|------|

TYP STRUKTURY: parkové prostranství

838 / Havlíčkovy sady

SPRÁVNÍ OBVOD

Praha 10, Praha 2

MĚSTSKÁ ČÁST

Praha 10, Praha 2

KATASTRÁLNÍ ÚZEMÍ

Vinohrady, Vršovice

ROZLOHA

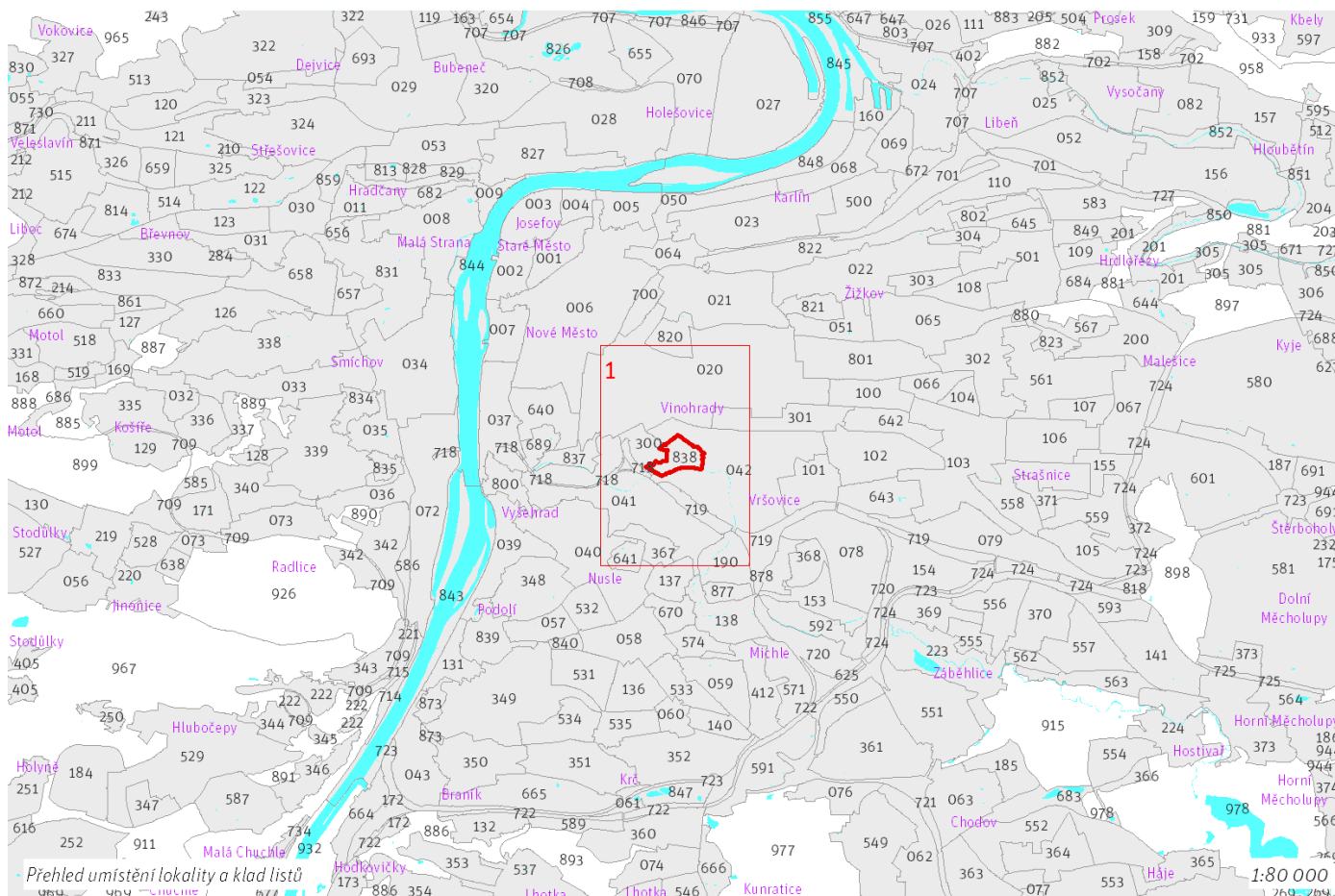
14 ha

| | |
|---|-------------------------------------|
| zN | (12) |
| ZASTAVITELNOST: zastavitelná nestavební | TYP STRUKTURY: parkové prostranství |
| / R | [S] |
| ZPŮSOB VYUŽITÍ: zastavitelná rekreační | MÍRA STABILITY: stabilizovaná |

CÍLOVÝ CHARAKTER LOKALITY

Dotvořit a posilovat cílový charakter zastavitelné nestavební, stabilizované, rekreační lokality Havlíčkovy sady se strukturou parkového prostranství. Lokalita je součástí krajiny vymezené v ZÚR s názvem Městská krajina Prahy.

Cílem navržených regulativů je zachovat charakter a rekreační využití existujícího parku Havlíčkovy sady (Gröbovka či Grébovka), včetně západní části označované jako Perucká stráň, nacházejícího se v jižně orientovaném pravobřežním svahu údolí potoka Botiče, včetně jeho pravobřežní části nivy. V lokalitě jsou převážně zastoupeny skupiny vzrostlých stromů, které se střídají s menšími travnatými plochami. Specifickým znakem lokality je vinice, která je veřejně nepřístupná. Součástí lokality je Gröbeho vila, viniční altán s restaurací, grotta, kuželna a budovy Dolní a Horní Landhauska. Okolí Gröbeho vily a viničního altánu je významným vyhlídkovým místem.



100 / MĚSTSKÁ PŘÍRODA

-> [\(12\) Parkové prostranství, čl. 52](#)

Městské parky

123/838/2359 Havlíčkovy sady (Gröbovka) - čtvrtový park

V městském parku je ustanovení dle čl. 90 odst. (2) až (6) přípustné pouze v souladu s jeho kulturní hodnotou a chráněnou kompozicí.

-> [Městský park, čl. 84](#)

-> [Hierarchie městských parků, čl. 85](#)

200 / VYSTAVĚNÉ PROSTŘEDÍ

Individuální regulativy nejsou stanoveny.

300 / VYUŽITÍ ÚZEMÍ

-> [Zastavitelná rekreační lokalita, čl. 64](#)

Individuální regulativy nejsou stanoveny.

400 / STABILITA A MÍRA VYUŽITÍ ÚZEMÍ

-> [Typy stability lokalit, čl. 69](#)

Individuální regulativy nejsou stanoveny.

500 / KRAJINNÁ INFRASTRUKTURA

Skladebné části ÚSES

500/-/3034 LBC Havlíčkovy sady – v přesných hranicích

500/-/3572 LBK Botič – v přesných hranicích

-> [Územní systém ekologické stability, čl. 113 - 116](#)

600 / DOPRAVNÍ INFRASTRUKTURA

Veřejná doprava / Metro

621/-/3 Trasa metra D - úsek Náměstí Míru - Pankrác – návrh

-> [Systém veřejné dopravy, čl. 121](#)

-> [Metro, čl. 122](#)

700 / TECHNICKÁ INFRASTRUKTURA

Zásobování vodou

720/-/14 Přiváděcí vodovodní řad Úpravna vody Podolí - Vodojem Flora, propojení – návrh

-> [Zásobování vodou, čl. 135](#)

Odkanalizování území

730/-/8 Sběrač Folimanka, kanalizace jednotná gravitační – návrh

-> [Odkanalizování území, čl. 136](#)

800 / VEŘEJNÁ VYBAVENOST

Individuální regulativy nejsou stanoveny.

900 / VEŘEJNÝ ZÁJEM

Veřejně prospěšné stavby dopravní infrastruktury

910-621/-/3 Trasa metra D - úsek Náměstí Míru - Pankrác

Veřejně prospěšné stavby technické infrastruktury

910-720/-/14 Přiváděcí vodovodní řad Úpravna vody Podolí - Vodojem Flora, propojení

910-730/-/8 Sběrač Folimanka, kanalizace jednotná gravitační

-> Veřejně prospěšné stavby, veřejně prospěšná opatření, stavby a opatření k zajišťování obrany a bezpečnost státu a plochy asanací, čl. 150 - 151

Navrhované veřejně prospěšné stavby, veřejně prospěšná opatření, stavby a opatření k zajišťování obrany a bezpečnost státu jsou vymezeny v grafické části ve výkrese Z 04.

| | | | | | | | | | | | | | | | | | | | |
|------|------|------|------|------|------|------|------|------|------|-------|--------------|-------|------|------|------|------|------|------|------|
| Z 01 | Z 02 | Z 03 | Z 04 | Z 05 | Z 06 | Z 07 | Z 08 | Z 09 | Z 10 | zN 11 | zN 12 | zN 13 | N 14 | N 15 | N 16 | N 17 | N 18 | N 19 | N 20 |
|------|------|------|------|------|------|------|------|------|------|-------|--------------|-------|------|------|------|------|------|------|------|

TYP STRUKTURY: parkové prostranství

839 / Park Kavčí hory

SPRÁVNÍ OBVOD

Praha 4

MĚSTSKÁ ČÁST

Praha 4

KATASTRÁLNÍ ÚZEMÍ

Podolí

ROZLOHA

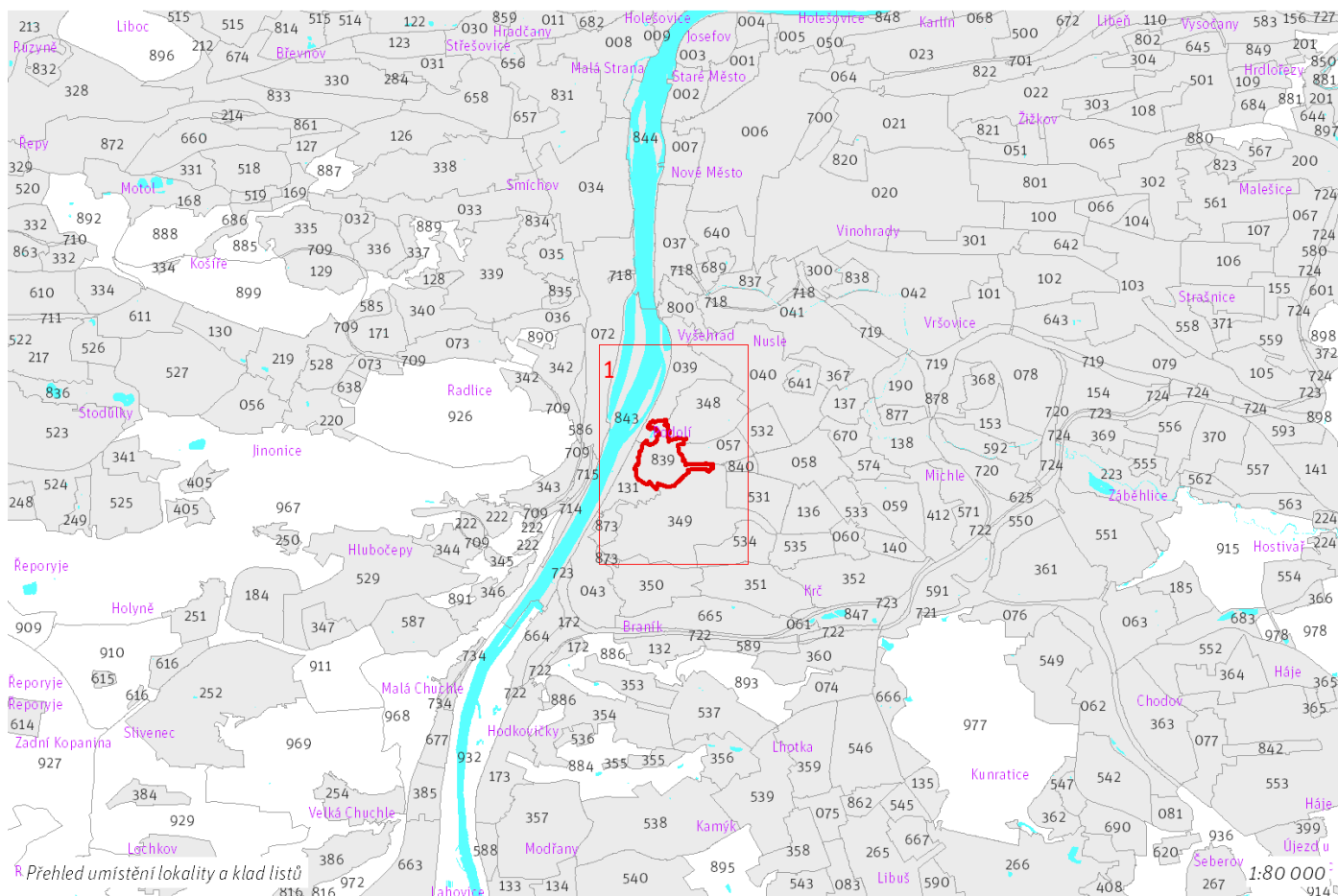
27 ha

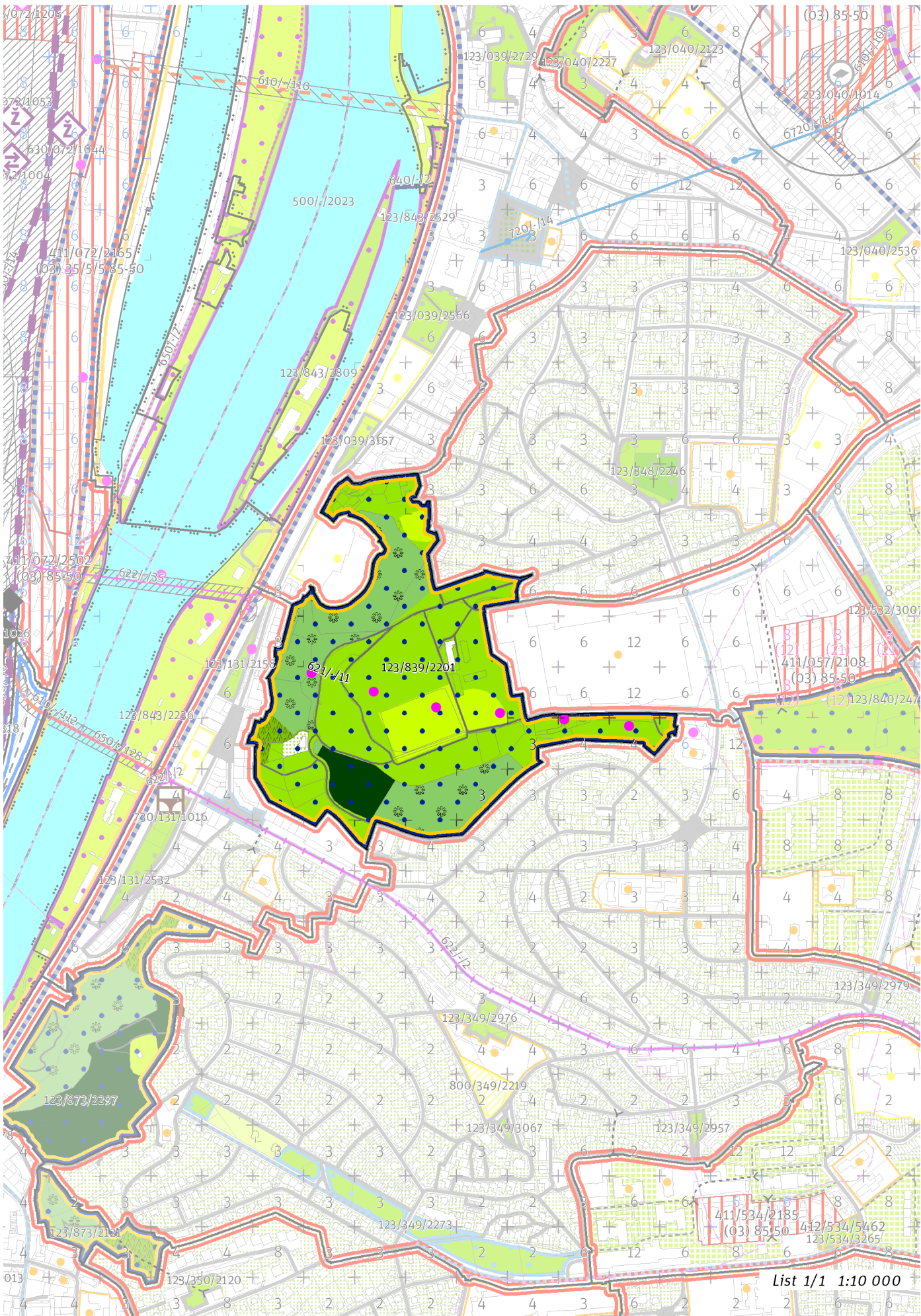
| | |
|---|-------------------------------------|
| zN | (12) |
| ZASTAVITELNOST: zastavitelná nestavební | TYP STRUKTURY: parkové prostranství |
| / R | [S] |
| ZPŮSOB VYUŽITÍ: zastavitelná rekreační | MÍRA STABILITY: stabilizovaná |

CÍLOVÝ CHARAKTER LOKALITY

Dotvořit a posilovat cílový charakter zastavitelné nestavební, stabilizované, rekreační lokality Park Kavčí hory se strukturou parkového prostranství. Lokalita je součástí krajiny vymezené v ZÚR s názvem Městská krajina Prahy.

Cílem navržených regulativů je zachovat charakter a rekreační využití existujícího parku Kavčí hory rozkládajícího se ve svahu nad pravým břehem Vltavy a v navazující části náhorní plošiny. Převážně je zde zastoupeno vzrostlé stromové patro, ve střední části se střídají skupiny stromů s travnatými plochami. Park poskytuje mnoho vyhlídkových míst na město. Součástí lokality je vila ve svahu se soukromou zahradou, sportovní areál včetně budovy poblíž areálu České televize a další menší sportoviště u ulice Vápencové.





100 / MĚSTSKÁ PŘÍRODA

-> *(12) Parkové prostranství, čl. 52*

Městské parky

123/839/2201 Park Kavčí hory - čtvrtkový park

-> *Městský park, čl. 84*

-> *Hierarchie městských parků, čl. 85*

200 / VYSTAVĚNÉ PROSTŘEDÍ

Individuální regulativy nejsou stanoveny.

300 / VYUŽITÍ ÚZEMÍ

-> *Zastavitelná rekreační lokalita, čl. 64*

Individuální regulativy nejsou stanoveny.

400 / STABILITA A MÍRA VYUŽITÍ ÚZEMÍ

-> *Typy stability lokalit, čl. 69*

Individuální regulativy nejsou stanoveny.

500 / KRAJINNÁ INFRASTRUKTURA

Individuální regulativy nejsou stanoveny.

600 / DOPRAVNÍ INFRASTRUKTURA

Veřejná doprava / Metro

621/-/11 Výhledové tangenciální spojení kolejovou dopravou – územní rezerva

Koridor je vymezen pro budoucí upřesnění nového kolejového tangenciálního spojení veřejné dopravy. Převážně podzemní vedení trasy, případně vedení veřejným prostranstvím, neomezí umístování nových nebo změny stávajících budov.

-> *Systém veřejné dopravy, čl. 121*

-> *Metro, čl. 122*

700 / TECHNICKÁ INFRASTRUKTURA

Individuální regulativy nejsou stanoveny.

800 / VEŘEJNÁ VYBAVENOST

Individuální regulativy nejsou stanoveny.

900 / VEŘEJNÝ ZÁJEM

Individuální regulativy nejsou stanoveny.

| | | | | | | | | | | | | | | | | | | | |
|------|------|------|------|------|------|------|------|------|------|-------|--------------|-------|------|------|------|------|------|------|------|
| Z 01 | Z 02 | Z 03 | Z 04 | Z 05 | Z 06 | Z 07 | Z 08 | Z 09 | Z 10 | zN 11 | zN 12 | zN 13 | N 14 | N 15 | N 16 | N 17 | N 18 | N 19 | N 20 |
|------|------|------|------|------|------|------|------|------|------|-------|--------------|-------|------|------|------|------|------|------|------|

TYP STRUKTURY: parkové prostranství

840 / Centrální park Pankrác

SPRÁVNÍ OBVOD

Praha 4

MĚSTSKÁ ČÁST

Praha 4

KATASTRÁLNÍ ÚZEMÍ

Nusle

ROZLOHA

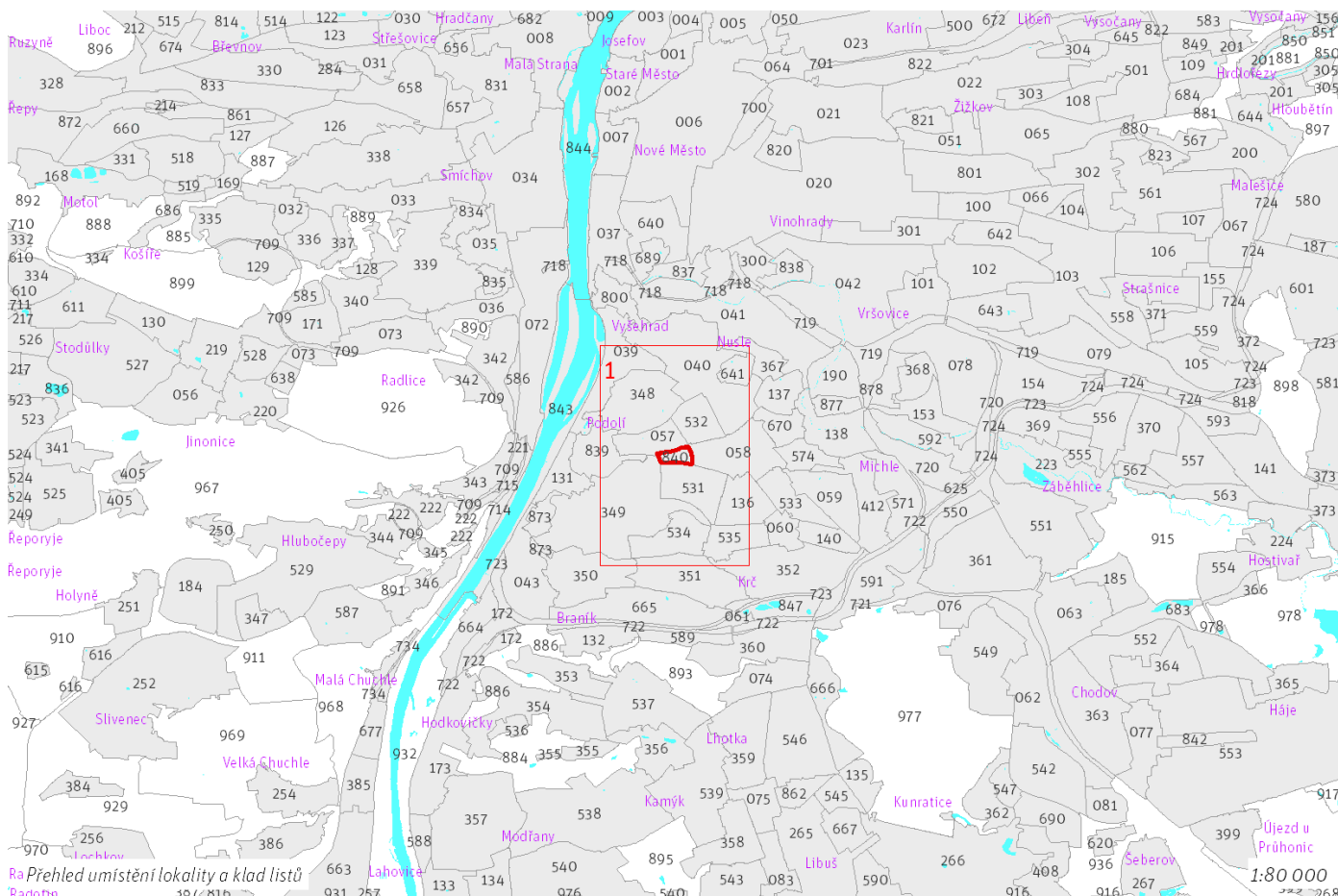
5 ha

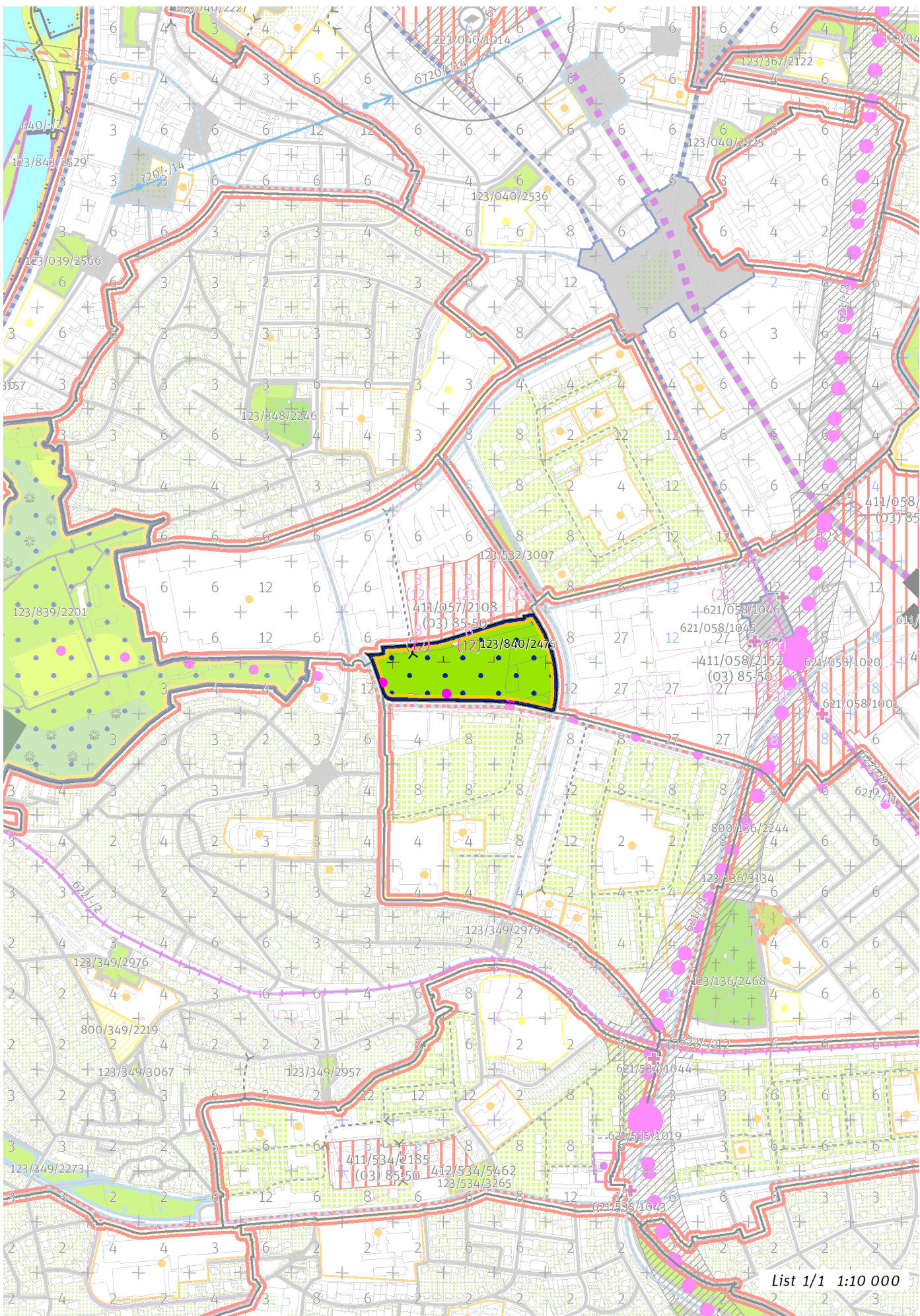
| | |
|---|-------------------------------------|
| zN | (12) |
| ZASTAVITELNOST: zastavitelná nestavební | TYP STRUKTURY: parkové prostranství |
| / R | [S] |
| ZPŮSOB VYUŽITÍ: zastavitelná rekreační | MÍRA STABILITY: stabilizovaná |

CÍLOVÝ CHARAKTER LOKALITY

Dotvořit a posilovat cílový charakter zastavitelné nestavební, stabilizované, rekreační lokality Centrální park Pankrác se strukturou parkového prostranství. Lokalita je součástí krajiny vymezené v ZÚR s názvem Městská krajina Prahy.

Cílem navržených regulativů je zachovat charakter a rekreační využití existujícího Centrálního parku Pankrác, vytvořit napojení na budoucí uliční prostranství transformačních ploch s obytným způsobem využití vymezených v bezprostředním okolí parku v sousední lokalitě Kavčí hory. Po obvodu Centrálního parku na Pankráci je zastoupeno vzrostlé stromové patro a skupiny stromů, uprostřed parku dominuje rozsáhlá travnatá plocha. V parku je při jeho severním okraji budova kavárny.





100 / MĚSTSKÁ PŘÍRODA

-> (12) Parkové prostranství, čl. 52

Městské parky

123/840/2475 Centrální park na Pankráci - čtvrtkový park

-> Městský park, čl. 84

-> Hierarchie městských parků, čl. 85

200 / VYSTAVĚNÉ PROSTŘEDÍ

Individuální regulativy nejsou stanoveny.

300 / VYUŽITÍ ÚZEMÍ

-> Zastavitelná rekreační lokalita, čl. 64

Individuální regulativy nejsou stanoveny.

400 / STABILITA A MÍRA VYUŽITÍ ÚZEMÍ

-> Typy stability lokalit, čl. 69

Individuální regulativy nejsou stanoveny.

500 / KRAJINNÁ INFRASTRUKTURA

Individuální regulativy nejsou stanoveny.

600 / DOPRAVNÍ INFRASTRUKTURA

Veřejná doprava / Metro

621/-/11 Výhledové tangenciální spojení kolejovou dopravou – územní rezerva

Koridor je vymezen pro budoucí upřesnění nového kolejového tangenciálního spojení veřejné dopravy. Převážně podzemní vedení trasy, případně vedení veřejným prostranstvím, neomezí umístování nových nebo změny stávajících budov.

-> Systém veřejné dopravy, čl. 121

-> Metro, čl. 122

700 / TECHNICKÁ INFRASTRUKTURA

Individuální regulativy nejsou stanoveny.

800 / VEŘEJNÁ VYBAVENOST

Individuální regulativy nejsou stanoveny.

900 / VEŘEJNÝ ZÁJEM

Individuální regulativy nejsou stanoveny.

| | | | | | | | | | | | | | | | | | | | |
|------|------|------|------|------|------|------|------|------|------|-------|--------------|-------|------|------|------|------|------|------|------|
| Z 01 | Z 02 | Z 03 | Z 04 | Z 05 | Z 06 | Z 07 | Z 08 | Z 09 | Z 10 | zN 11 | zN 12 | zN 13 | N 14 | N 15 | N 16 | N 17 | N 18 | N 19 | N 20 |
|------|------|------|------|------|------|------|------|------|------|-------|--------------|-------|------|------|------|------|------|------|------|

TYP STRUKTURY: parkové prostranství

842 / Centrální park Jižní Město

SPRÁVNÍ OBVOD

Praha 11

MĚSTSKÁ ČÁST

Praha 11

KATASTRÁLNÍ ÚZEMÍ

Chodov

ROZLOHA

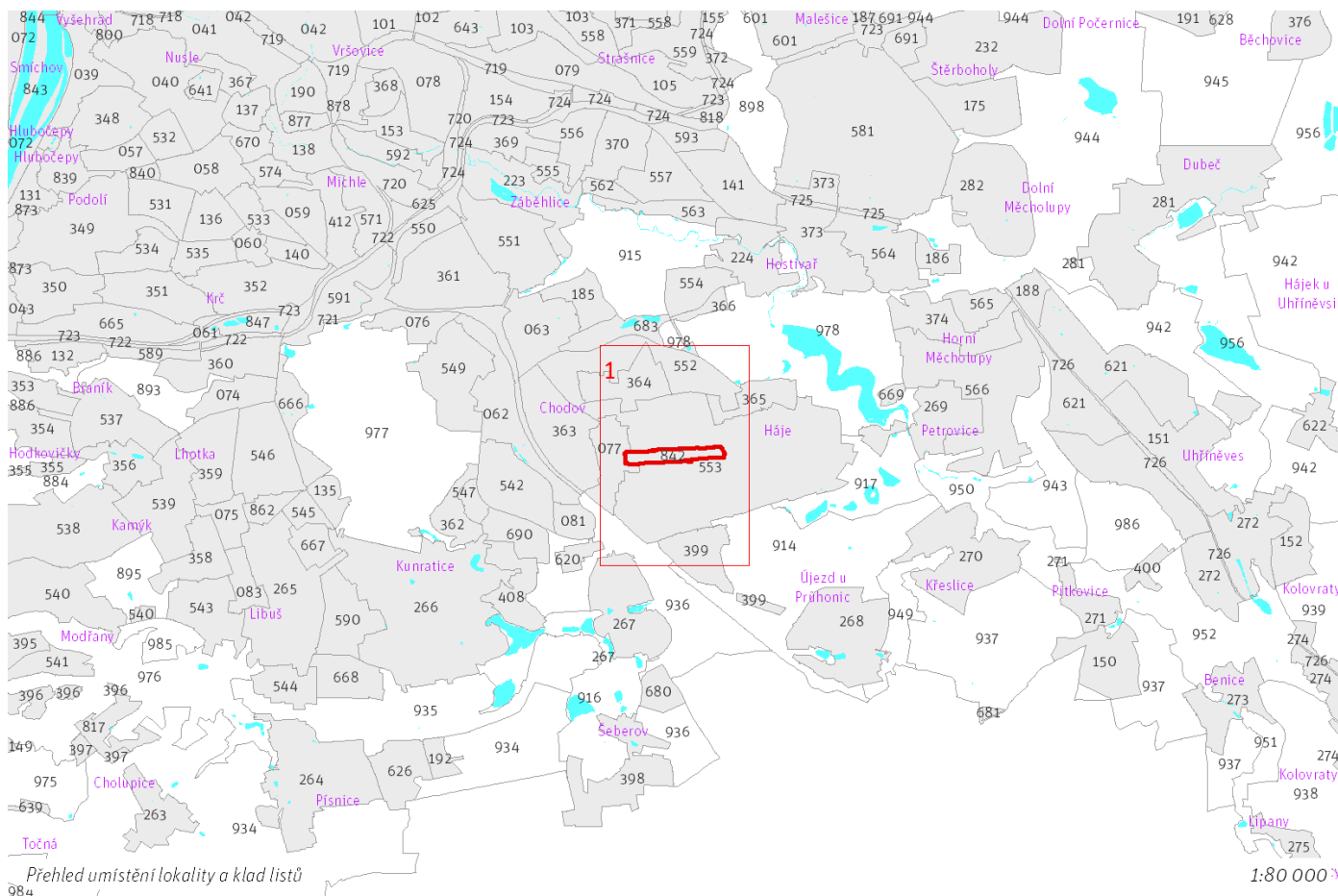
14 ha

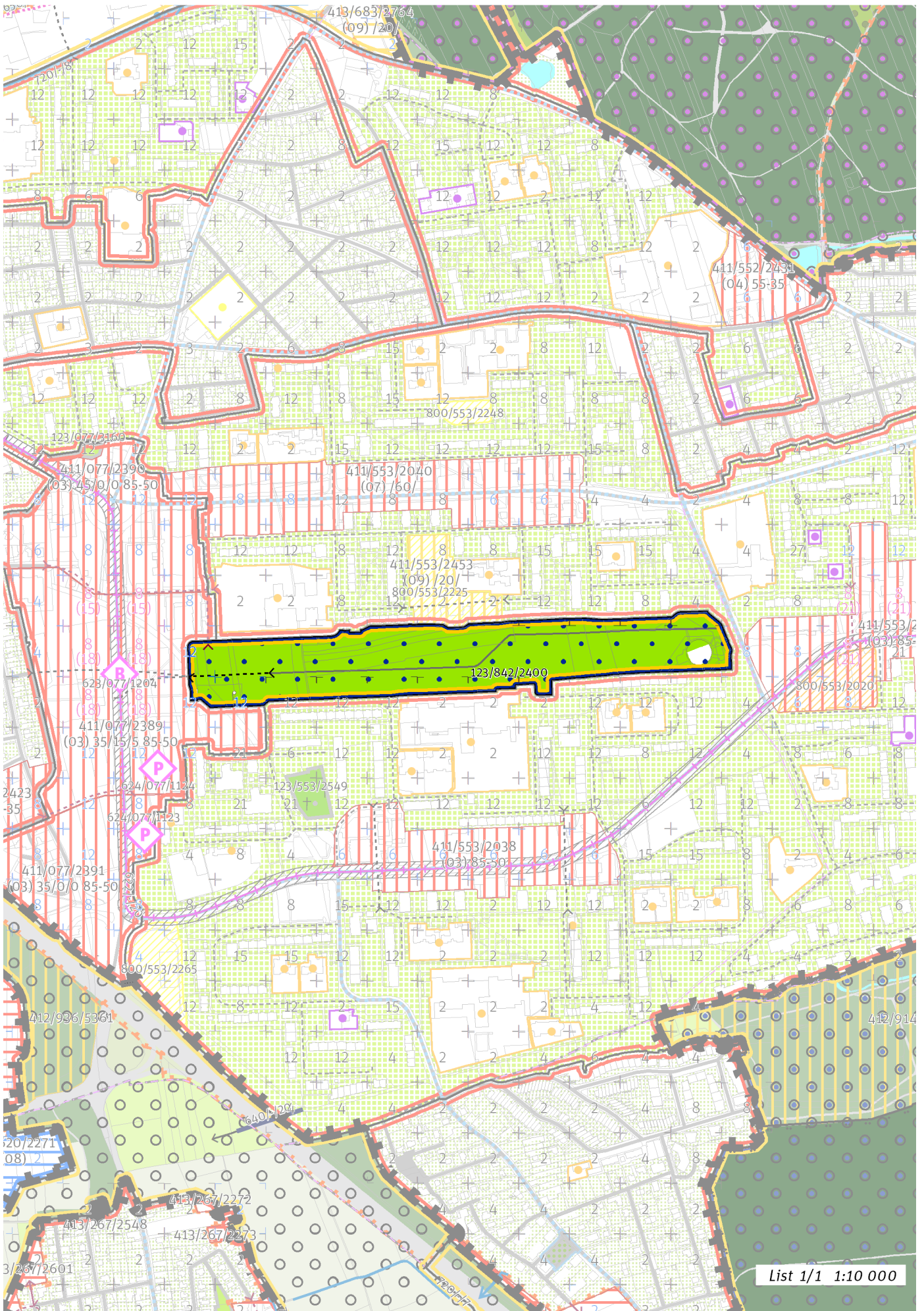
| | |
|---|-------------------------------------|
| zN | (12) |
| ZASTAVITELNOST: zastavitelná nestavební | TYP STRUKTURY: parkové prostranství |
| / R | [S] |
| ZPŮSOB VYUŽITÍ: zastavitelná rekreační | MÍRA STABILITY: stabilizovaná |

CÍLOVÝ CHARAKTER LOKALITY

Dotvořit a posilovat cílový charakter zastavitelné nestavební, stabilizované, rekreační lokality Centrální park Jižní Město se strukturou parkového prostranství. Lokalita je součástí krajiny vymezené v ZÚR s názvem Městská krajina Prahy.

Cílem navržených regulativů je zachovat charakter a rekreační využití existujícího Centrálního parku Jižní Město obklopeného lokalitou s modernistickou strukturou Sídliště Jižní Město I. jih a lokalitou s hybridní strukturou Opatov. Kompozice parku je lineární. Jsou zde zastoupeny skupiny vzrostlých stromů, které se střídají s rozsáhlými volnými travnatými plochami. Součástí parku je budova kostela. Cílem navržených regulativů je posílit možnost rekreačního využití doplněním cestní sítě a mobiliáře.





List 1/1 1:10 000

100 / MĚSTSKÁ PŘÍRODA

-> *(12) Parkové prostranství, čl. 52*

Městské parky

123/842/2400 Centrální park Jižní Město - čtvrtový park

-> *Městský park, čl. 84*

-> *Hierarchie městských parků, čl. 85*

200 / VYSTAVĚNÉ PROSTŘEDÍ

Individuální regulativy nejsou stanoveny.

300 / VYUŽITÍ ÚZEMÍ

-> *Zastavitelná rekreační lokalita, čl. 64*

Individuální regulativy nejsou stanoveny.

400 / STABILITA A MÍRA VYUŽITÍ ÚZEMÍ

-> *Typy stability lokalit, čl. 69*

Individuální regulativy nejsou stanoveny.

500 / KRAJINNÁ INFRASTRUKTURA

Individuální regulativy nejsou stanoveny.

600 / DOPRAVNÍ INFRASTRUKTURA

Individuální regulativy nejsou stanoveny.

700 / TECHNICKÁ INFRASTRUKTURA

Individuální regulativy nejsou stanoveny.

800 / VEŘEJNÁ VYBAVENOST

Individuální regulativy nejsou stanoveny.

900 / VEŘEJNÝ ZÁJEM

Individuální regulativy nejsou stanoveny.

| | | | | | | | | | | | | | | | | | | | |
|------|------|------|------|------|------|------|------|------|------|-------|--------------|-------|------|------|------|------|------|------|------|
| Z 01 | Z 02 | Z 03 | Z 04 | Z 05 | Z 06 | Z 07 | Z 08 | Z 09 | Z 10 | zN 11 | zN 12 | zN 13 | N 14 | N 15 | N 16 | N 17 | N 18 | N 19 | N 20 |
|------|------|------|------|------|------|------|------|------|------|-------|--------------|-------|------|------|------|------|------|------|------|

TYP STRUKTURY: parkové prostranství

843 / Vltava I.

SPRÁVNÍ OBVOD

Praha 2, Praha 4, Praha 5

MĚSTSKÁ ČÁST

Praha 2, Praha 4, Praha 5

KATASTRÁLNÍ ÚZEMÍ

Braník, Hlubočepy, Podolí, Smíchov, Vyšehrad

ROZLOHA

126 ha

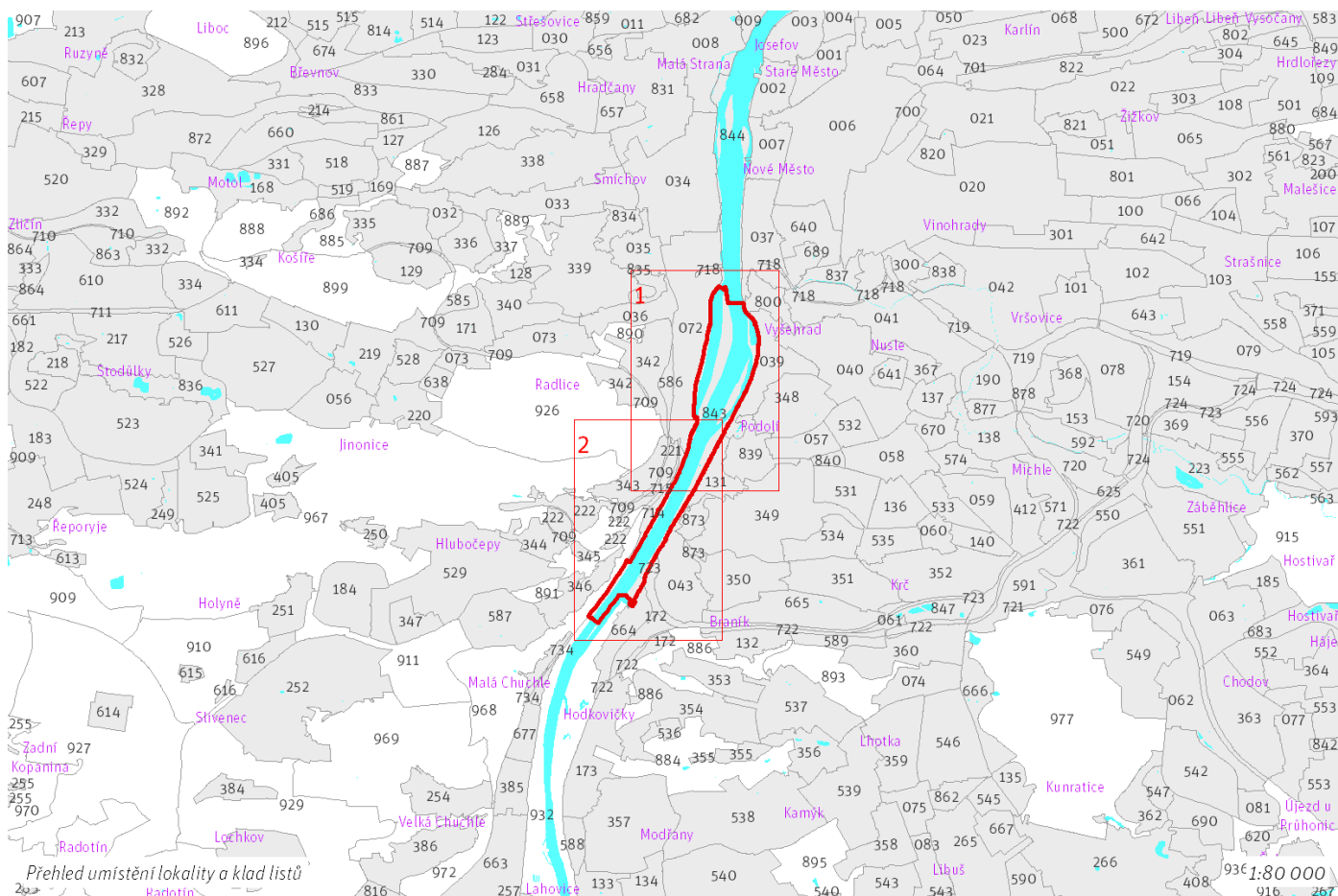
| | |
|---|-------------------------------------|
| zN | (12) |
| ZASTAVITELNOST: zastavitelná nestavební | TYP STRUKTURY: parkové prostranství |
| / R | [S] |
| ZPŮSOB VYUŽITÍ: zastavitelná rekreační | MÍRA STABILITY: stabilizovaná |

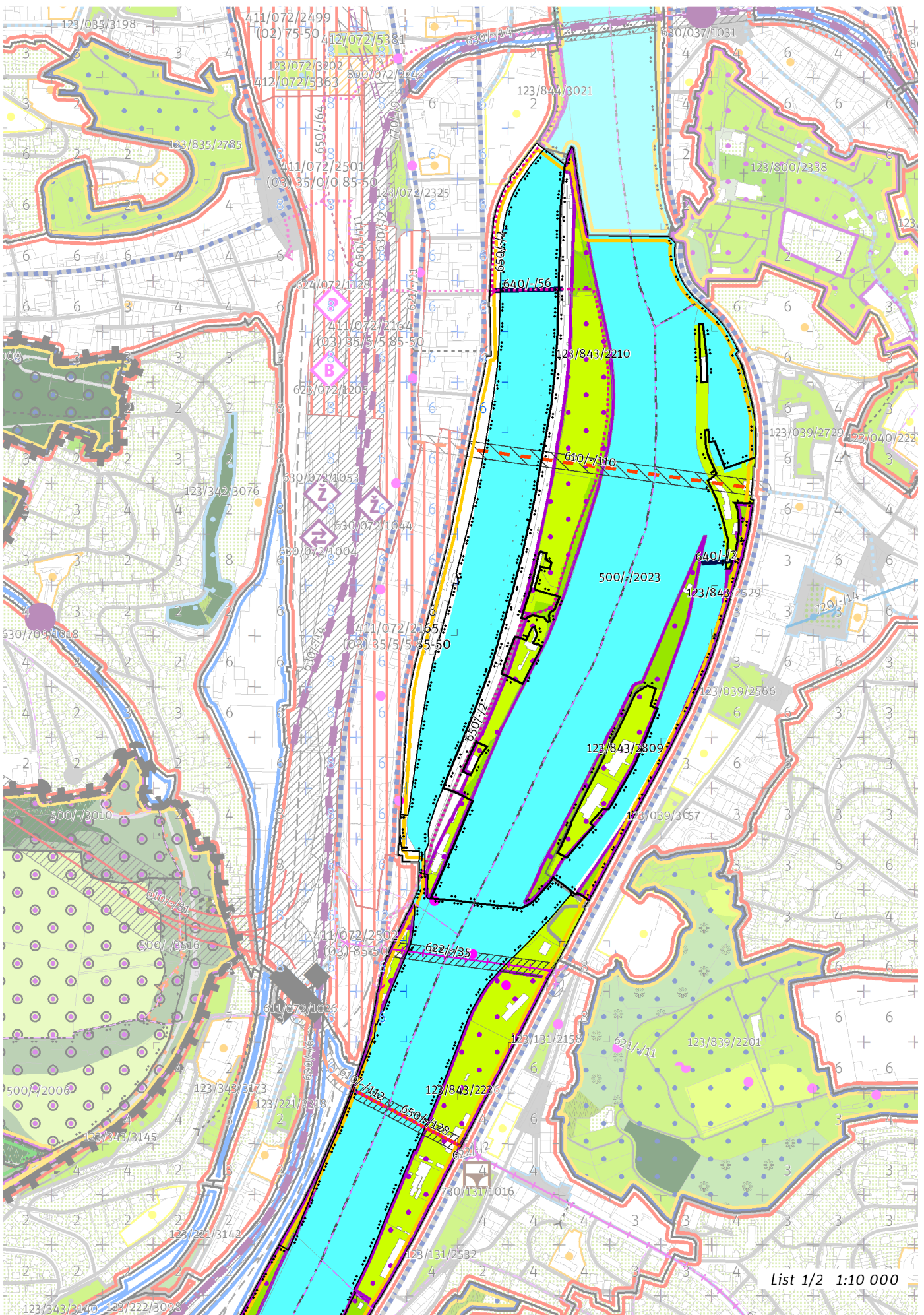
CÍLOVÝ CHARAKTER LOKALITY

Dotvořit a posilovat cílový charakter zastavitelné nestavební, stabilizované, rekreační lokality Vltava I. se strukturou parkového prostranství. Lokalita je součástí krajiny vymezené v ZÚR s názvem Městská krajina Prahy.

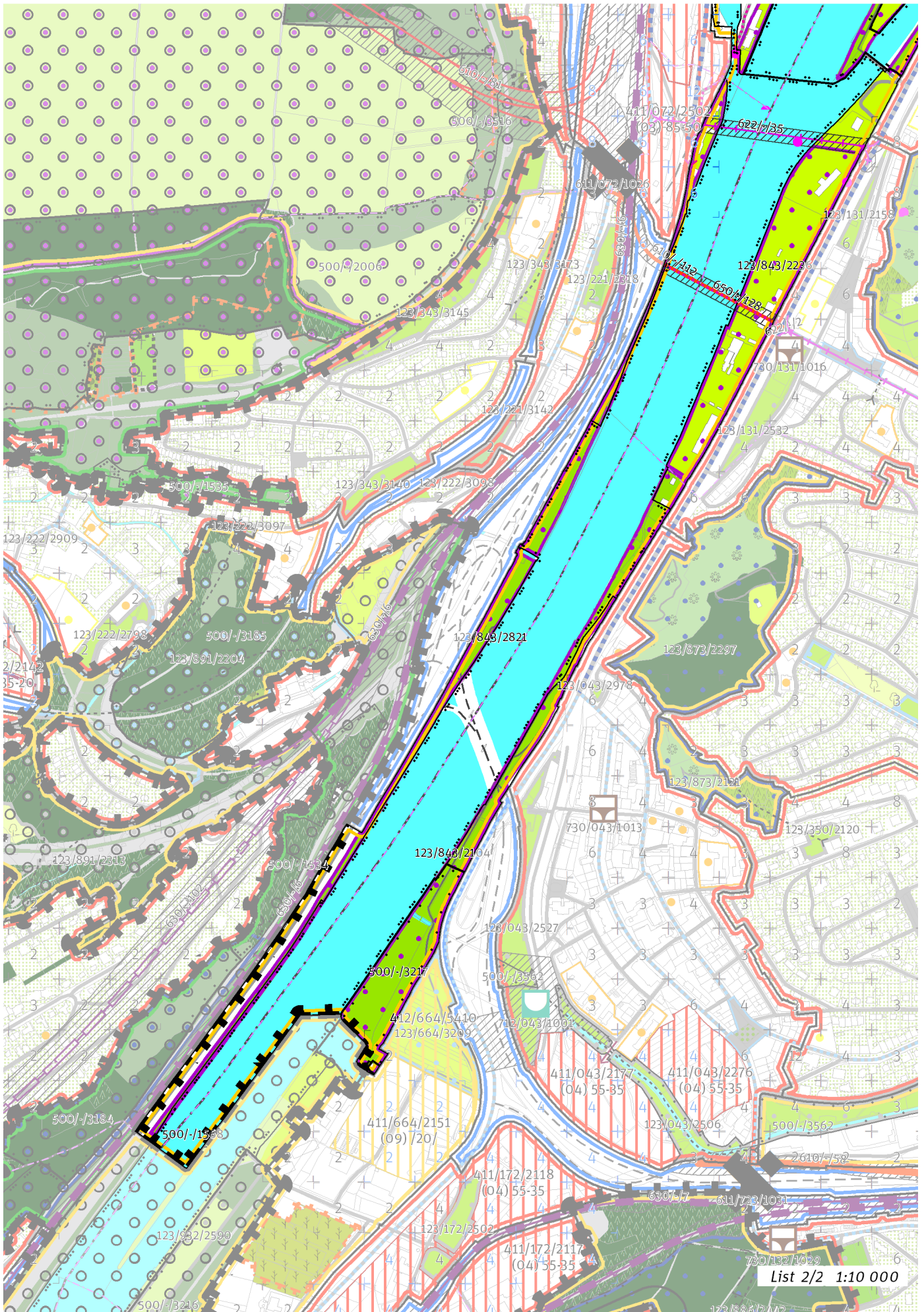
Cílem navržených regulativů je zachovat charakter a rekreační využití parkového prostranství tvořeného zejména vodním tokem Vltavy a zachovat a posilovat prostupnost podél řeky, podporovat rozdílné typy břehů a ve vzájemném kontrastu zvýraznit jejich identitu v návaznosti na přiléhající uliční prostranství a parky. Součástí lokality je několik veřejně nepřístupných sportovišť, v lokalitě je několik budov sloužících pro technické, kulturní a sportovní účely. Potenciál pro vznik typického přístavního korza má zejména Podolský přístav, průplav u Veslařského ostrova a Veslařský ostrov samotný, ovšem s limitem daným existencí loděnic veslařských oddílů a pásma hygienické ochrany vod I. stupně.

V lokalitě je formou stavebních bloků vymezena pozemní část stávajícího Smíchovského přístavu, ve které je přípustné umísťovat pouze budovy a jiné stavby související s provozem tohoto přístavu.





List 1/2 1:10 000



100 / MĚSTSKÁ PŘÍRODA

-> (12) *Parkové prostranství, čl. 52*

Městské parky

123/843/2104 Park na Pobřežní cestě - metropolitní park
123/843/2210 Císařská louka - metropolitní park
123/843/2236 Koupaliště Žluté Lázně - metropolitní park
123/843/2529 Park na Podolském nábřeží - metropolitní park
123/843/2809 Veslařský ostrov - metropolitní park
123/843/2821 Zlíchovské nábřeží - metropolitní park

-> *Městský park, čl. 84*

-> *Hierarchie městských parků, čl. 85*

200 / VYSTAVĚNÉ PROSTŘEDÍ

Individuální regulativy nejsou stanoveny.

300 / VYUŽITÍ ÚZEMÍ

-> *Zastavitelná rekreační lokalita, čl. 64*

Individuální regulativy nejsou stanoveny.

400 / STABILITA A MÍRA VYUŽITÍ ÚZEMÍ

-> *Typy stability lokalit, čl. 69*

Individuální regulativy nejsou stanoveny.

500 / KRAJINNÁ INFRASTRUKTURA

Skladebné části ÚSES

500/-/1568 NRBK Karlštejn, Koda-Údolí Vltavy – v přesných hranicích
500/-/2023 RBC Císařská louka – v přesných hranicích
500/-/3217 LBC Pod lékárnou – v přesných hranicích

-> *Územní systém ekologické stability, čl. 113 - 116*

600 / DOPRAVNÍ INFRASTRUKTURA

Systém pozemních komunikací

610/-/110 Podolský most – územní rezerva
610/-/112 Zlíchovský most – návrh

-> *Systém pozemních komunikací, čl. 118 - 120*

Veřejná doprava / Metro

621/-/11 Výhledové tangenciální spojení kolejovou dopravou – územní rezerva

Koridor je vymezen pro budoucí upřesnění nového kolejového tangenciálního spojení veřejné dopravy. Převážně podzemní vedení trasy, případně vedení veřejným prostranstvím, neomezí umisťování nových nebo změny stávajících budov.

-> *Systém veřejné dopravy, čl. 121*

-> *Metro, čl. 122*

Veřejná doprava / Tramvajová doprava

622/-/35 Dvorecký most – návrh

-> *Systém veřejné dopravy, čl. 121*

-> *Tramvajová doprava, čl. 123*

Bezmotorová doprava

640/-/2 Lávka na Veslařský ostrov – návrh

640/-/56 Lávka na Císařskou louku – návrh

650/-/128 Cyklotrasa na Dvoreckém mostě – návrh

650/-/2 Cyklotrasa Císařská louka – návrh

-> *Bezmotorová doprava, čl. 127 - 128*

700 / TECHNICKÁ INFRASTRUKTURA

Záplavová území

Využití území je omezeno záplavovým územím Vltavy a Berounky kategorie: aktivní zóna záplavového území.

Využití území je omezeno záplavovým územím Vltavy a Berounky kategorie: záplavové území průtočné.

Využití území je omezeno záplavovým územím Vltavy a Berounky kategorie: záplavové území neprůtočné.

-> Záplavová území, čl. 134

Záplavová území jsou vymezena v grafické části ve výkrese Z 03.

800 / VEŘEJNÁ VYBAVENOST

Individuální regulativy nejsou stanoveny.

900 / VEŘEJNÝ ZÁJEM

Veřejně prospěšné stavby dopravní infrastruktury

910-610/-/112 Zlíčovský most

910-622/-/35 Dvorecký most

910-640/-/2 Lávka na Veslařský ostrov

910-640/-/56 Lávka na Císařskou louku

-> Veřejně prospěšné stavby, veřejně prospěšná opatření, stavby a opatření k zajišťování obrany a bezpečnost státu a plochy asanací, čl. 150 - 151

Navrhované veřejně prospěšné stavby, veřejně prospěšná opatření, stavby a opatření k zajišťování obrany a bezpečnost státu jsou vymezeny v grafické části ve výkrese Z 04.

| | | | | | | | | | | | | | | | | | | | |
|------|------|------|------|------|------|------|------|------|------|-------|--------------|-------|------|------|------|------|------|------|------|
| Z 01 | Z 02 | Z 03 | Z 04 | Z 05 | Z 06 | Z 07 | Z 08 | Z 09 | Z 10 | zN 11 | zN 12 | zN 13 | N 14 | N 15 | N 16 | N 17 | N 18 | N 19 | N 20 |
|------|------|------|------|------|------|------|------|------|------|-------|--------------|-------|------|------|------|------|------|------|------|

TYP STRUKTURY: parkové prostranství

844 / Vltava II.

SPRÁVNÍ OBVOD

Praha 1, Praha 2, Praha 5, Praha 7, Praha 8

MĚSTSKÁ ČÁST

Praha 1, Praha 2, Praha 5, Praha 7, Praha 8

KATASTRÁLNÍ ÚZEMÍ

Holešovice, Karlín, Malá Strana, Nové Město, Smíchov, Staré Město, Vyšehrad

ROZLOHA

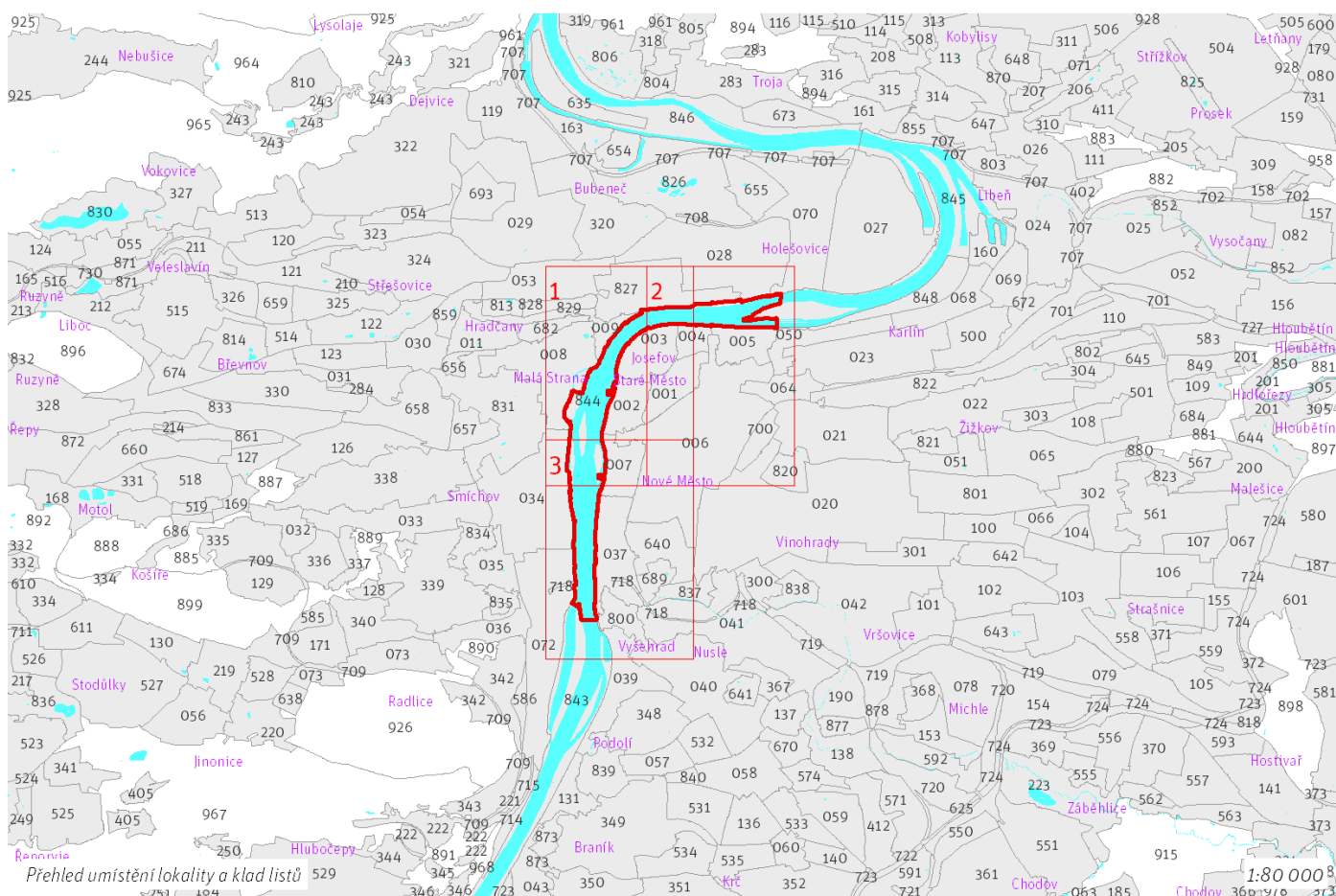
128 ha

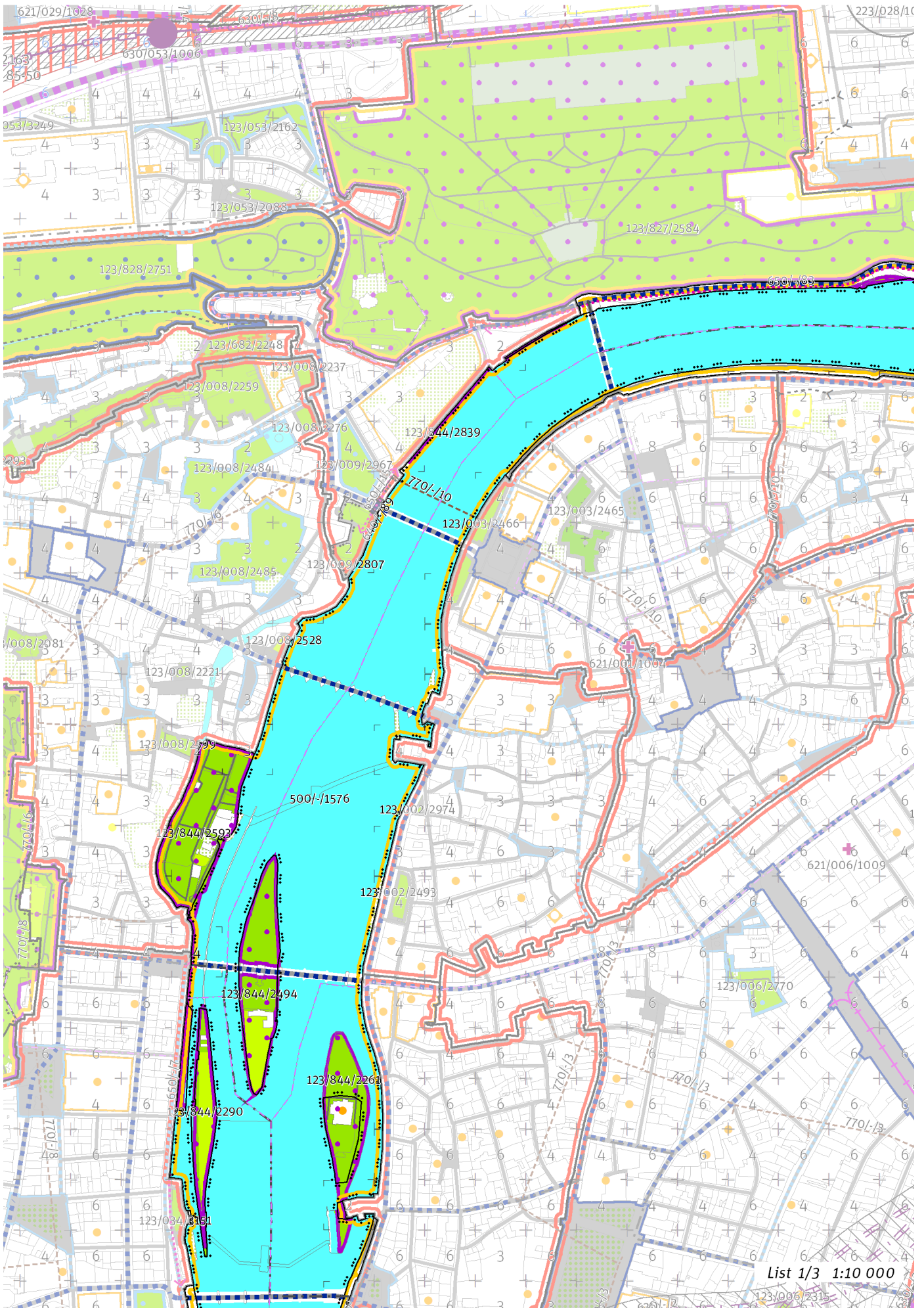
| | |
|---|-------------------------------------|
| zN | (12) |
| ZASTAVITELNOST: zastavitelná nestavební | TYP STRUKTURY: parkové prostranství |
| / R | [S] |
| ZPŮSOB VYUŽITÍ: zastavitelná rekreační | MÍRA STABILITY: stabilizovaná |

CÍLOVÝ CHARAKTER LOKALITY

Dotvořit a posilovat cílový charakter zastavitelné nestavební, stabilizované, rekreační lokality Vltava II. se strukturou parkového prostranství. Lokalita je součástí krajiny vymezené v ZÚR s názvem Městská krajina Prahy.

Cílem navržených regulativů je zachovat charakter a rekreační využití parkového prostranství tvořeného zejména vodním tokem Vltavy a zachovat a posílit prostupnost podél řeky, podporovat rozdílné typy břehů a ve vzájemném kontrastu zvýraznit jejich identitu v návaznosti na přílehlá uliční prostranství a parky. Specifickým znakem lokality jsou ostrovy – Střelecký ostrov, Slovanský ostrov (Žofín), Dětský ostrov, a park na Kampě. V lokalitě je několik budov sloužících pro technické, kulturní a sportovní účely, zejména v parku Kampa a na ostrovech.





List 1/3 1:10 000

100 / MĚSTSKÁ PŘÍRODA

-> (12) *Parkové prostranství, čl. 52*

Městské parky

123/844/2261 Ostrov Žofín - metropolitní park
123/844/2290 Dětský ostrov - metropolitní park
123/844/2375 Nábřeží E.Beneše - metropolitní park
123/844/2494 Střelecký ostrov - metropolitní park
123/844/2593 Park na Kampě - metropolitní park
123/844/2839 Kosárkovo nábřeží - metropolitní park
123/844/3021 Smíchovské nábřeží u stadionu - metropolitní park

-> *Městský park, čl. 84*

-> *Hierarchie městských parků, čl. 85*

200 / VYSTAVĚNÉ PROSTŘEDÍ

Uliční prostranství

Náměstí a ulice čtvrtové úrovně: Čechův most, Jiráskův most, Karlův most, Mánesův most, Most legií, Nábřeží Edvarda Beneše, Nábřeží Kapitána Jaroše, Palackého most, Štefánikův most

-> *Hierarchie uličních prostranství, čl. 81*

300 / VYUŽITÍ ÚZEMÍ

-> *Zastavitelná rekreační lokalita, čl. 64*

Individuální regulativy nejsou stanoveny.

400 / STABILITA A MÍRA VYUŽITÍ ÚZEMÍ

-> *Typy stability lokalit, čl. 69*

Individuální regulativy nejsou stanoveny.

500 / KRAJINNÁ INFRASTRUKTURA

Skladebné části ÚSES

500/-/1568 NRBK Karlštejn, Koda-Údolí Vltavy – v přesných hranicích
500/-/1576 NRBK Karlštejn, Koda-Údolí Vltavy – v přesných hranicích
500/-/2023 RBC Císařská louka – v přesných hranicích
-> *Územní systém ekologické stability, čl. 113 - 116*

600 / DOPRAVNÍ INFRASTRUKTURA

Návrh nového železničního soumostí obsahuje 3 železniční koleje přes Vltavu.

Železniční doprava

630/-/14 Železniční trať Praha hl. n. – Praha-Smíchov – návrh
630/-/2 Železniční trať Metro S (Nové spojení II) – územní rezerva
-> *Železniční doprava, čl. 126*

Bezmotorová doprava

650/-/2 Cyklotrasa Císařská louka – návrh
650/-/7 Cyklotrasa na Janáčkově nábřeží – návrh
650/-/83 Cyklotrasa na nábřeží Edvarda Beneše – návrh
-> *Bezmotorová doprava, čl. 127 - 128*

700 / TECHNICKÁ INFRASTRUKTURA

Záplavová území

Využití území je omezeno záplavovým územím Vltavy a Berounky kategorie: aktivní zóna záplavového území.
Využití území je omezeno záplavovým územím Vltavy a Berounky kategorie: záplavové území průtočné.

Využití území je omezeno záplavovým územím Vltavy a Berounky kategorie: záplavové území neprůtočné.

V lokalitě se nachází záplavové území určené k ochraně pro Q2002.

-> Záplavová území, čl. 134

Záplavová území jsou vymezena v grafické části ve výkrese Z 03.

Kolektory

770/-/10 Kolektor Staré Město – návrh

-> Kolektory, čl. 140

800 / VEŘEJNÁ VYBAVENOST

Individuální regulativy nejsou stanoveny.

900 / VEŘEJNÝ ZÁJEM

Veřejně prospěšné stavby dopravní infrastruktury

910-630/-/14 Železniční trať Praha hl. n. – Praha-Smíchov

Veřejně prospěšné stavby technické infrastruktury

910-770/-/10 Kolektor Staré Město

-> Veřejně prospěšné stavby, veřejně prospěšná opatření, stavby a opatření k zajišťování obrany a bezpečnost státu a plochy asanací, čl. 150 - 151

Navrhované veřejně prospěšné stavby, veřejně prospěšná opatření, stavby a opatření k zajišťování obrany a bezpečnost státu jsou vymezeny v grafické části ve výkrese Z 04.

| | | | | | | | | | | | | | | | | | | | |
|------|------|------|------|------|------|------|------|------|------|-------|--------------|-------|------|------|------|------|------|------|------|
| Z 01 | Z 02 | Z 03 | Z 04 | Z 05 | Z 06 | Z 07 | Z 08 | Z 09 | Z 10 | zN 11 | zN 12 | zN 13 | N 14 | N 15 | N 16 | N 17 | N 18 | N 19 | N 20 |
|------|------|------|------|------|------|------|------|------|------|-------|--------------|-------|------|------|------|------|------|------|------|

TYP STRUKTURY: parkové prostranství

845 / Vltava III.

SPRÁVNÍ OBLAST

Praha 7, Praha 8

MĚSTSKÁ ČÁST

Praha 7, Praha 8

KATASTRÁLNÍ ÚZEMÍ

Holešovice, Karlín, Libeň

ROZLOHA

144 ha

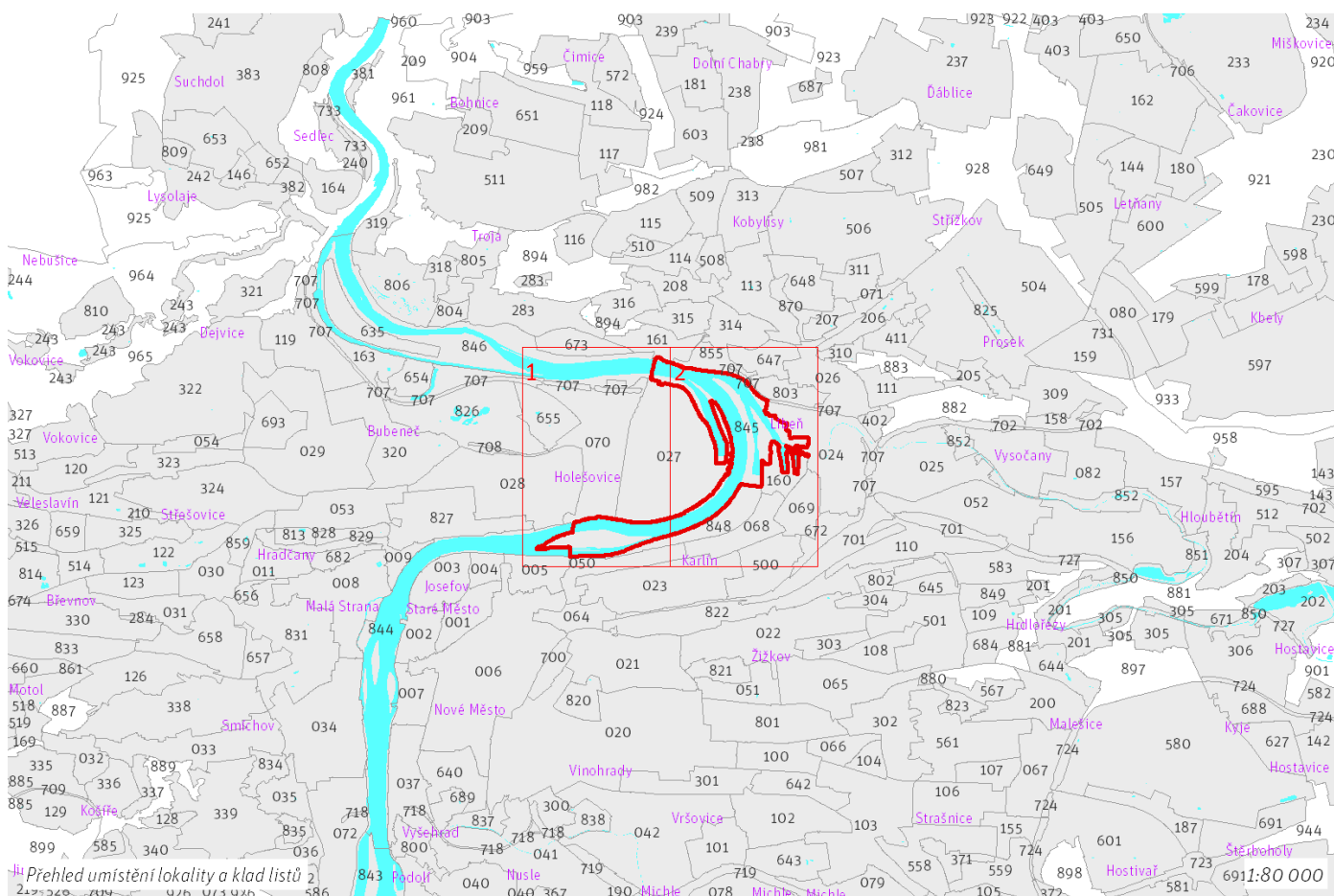
| | |
|---|-------------------------------------|
| zN | (12) |
| ZASTAVITELNOST: zastavitelná nestavební | TYP STRUKTURY: parkové prostranství |
| / R | [S] |
| ZPŮSOB VYUŽITÍ: zastavitelná rekreační | MÍRA STABILITY: stabilizovaná |

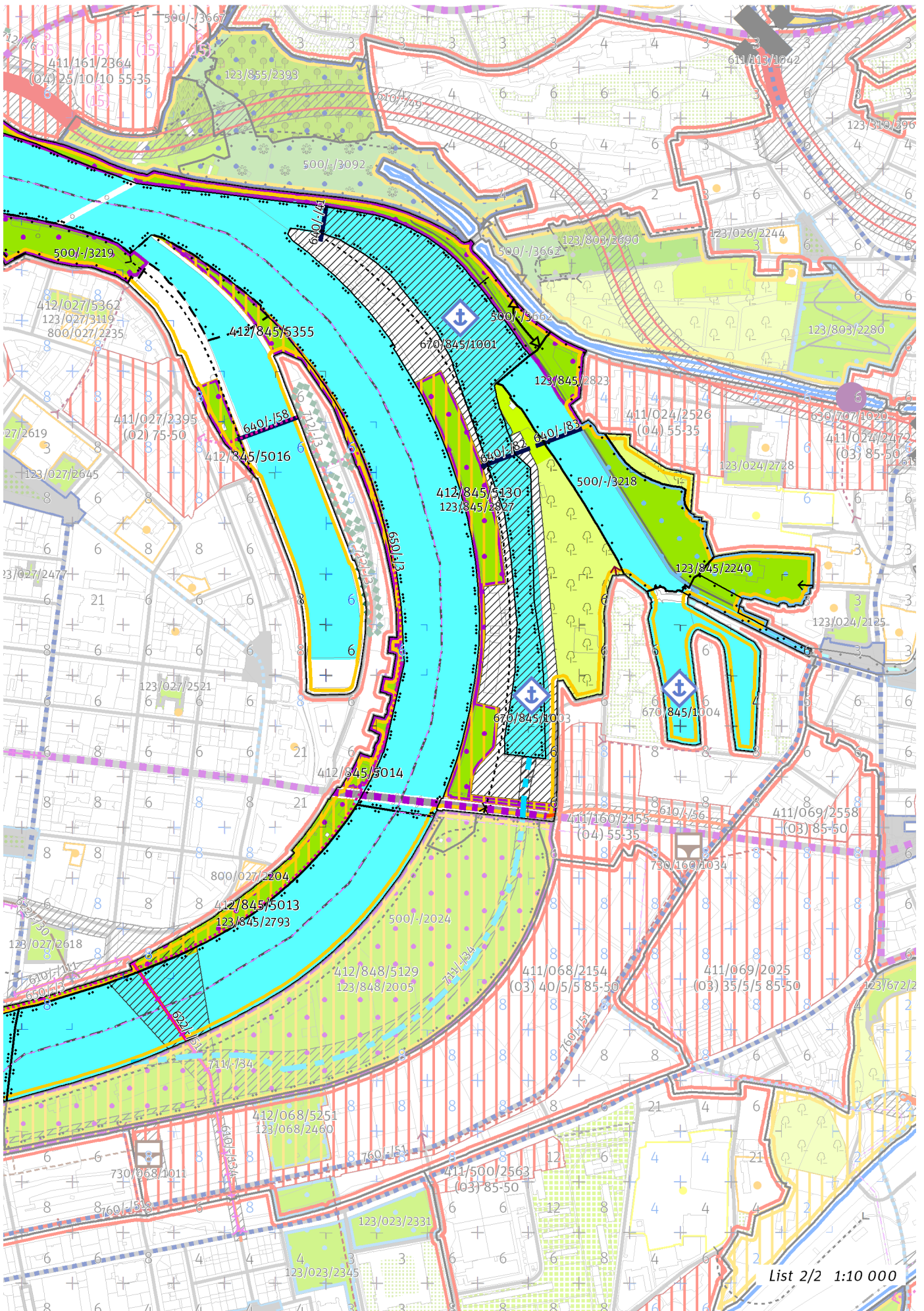
CÍLOVÝ CHARAKTER LOKALITY

Dotvořit a posilovat cílový charakter zastavitelné, stabilizované, rekreační lokality Vltava III. se strukturou parkového prostranství. Lokalita je součástí krajiny vymezené v ZÚR s názvem Městská krajina Prahy.

Cílem navržených regulativů je zachovat charakter a rekreační využití parkového prostranství tvořeného zejména vodním tokem Vltavy a zachovat a posílit prostupnost podél Vltavy. Zejména podpořit provázanost jednotlivých nábrežních parků tvořících provázaný systém navazujících přírodních ploch a promenád a doplnit je vhodným mobiliářem a dalším vhodným parkovým vybavením podporujícím rekreační účel lokality. Podporovat rozdílné typy břehů a ve vzájemném kontrastu zvýraznit jejich identitu v návaznosti na přiléhající uliční prostranství a parky. Specifickým znakem lokality jsou tzv. libeňské kosoce a ostrov Štvanice s několika sportovišti, v Libni se nachází park Thomayerovy sady. V lokalitě je několik budov sloužících pro technické a sportovní účely. Na tzv. Libeňském ostrově se nachází zahrádková osada, jedna z nejstarších v Praze. V lokalitě se na obou březích nachází větší množství transformačních ploch rekreačních určených k přeměně na parkové prostranství, pro Park na Libeňském ostrově a park Nábřeží Holešovického meandru.

V lokalitě je formou stavebních bloků vymezena pozemní část stávajícího Holešovického přístavu, ve které je přípustné umísťovat pouze budovy a jiné stavby související s provozem tohoto přístavu. Kombinací stavebních bloků s plochou infrastruktury vymezena navržená pozemní část Libeňského přístavu, ve které je přípustné umísťovat pouze budovy a jiné stavby související s provozem tohoto přístavu.





List 2/2 1:10 000

100 / MĚSTSKÁ PŘÍRODA

-> (12) Parkové prostranství, čl. 52

Městské parky

123/845/2240 Thomayerovy sady - lokální park
123/845/2789 Ostrov Štvanice - metropolitní park
123/845/2793 Nábřeží Holešovického meandru - metropolitní park
123/845/2823 Trojské nábřeží pod Bílou skálou - metropolitní park
123/845/2827 Park na Libeňském ostrově - metropolitní park

-> Městský park, čl. 84

-> Hierarchie městských parků, čl. 85

200 / VYSTAVĚNÉ PROSTŘEDÍ

Uliční prostranství

Náměstí a ulice metropolitní úrovně: Hlávkův most, Libeňský most

-> Hierarchie uličních prostranství, čl. 81

300 / VYUŽITÍ ÚZEMÍ

-> Zastavitelná rekreační lokalita, čl. 64

Individuální regulativy nejsou stanoveny.

400 / STABILITA A MÍRA VYUŽITÍ ÚZEMÍ

-> Typy stability lokalit, čl. 69

Nestavební transformační a rozvojové plochy

Transformační plocha **412/845/5013** o rozloze 21720 m²
Způsob využití: rekreační
Cílová charakteristika plochy: park

Transformační plocha **412/845/5014** o rozloze 2970 m²
Způsob využití: rekreační
Cílová charakteristika plochy: park

Transformační plocha **412/845/5355** o rozloze 18366 m²
Způsob využití: rekreační
Cílová charakteristika plochy: park

Transformační plocha **412/845/5130** o rozloze 39387 m²
Způsob využití: rekreační
Cílová charakteristika plochy: park

Transformační plocha **412/845/5016** o rozloze 6931 m²
Způsob využití: rekreační
Cílová charakteristika plochy: park

500 / KRAJINNÁ INFRASTRUKTURA

Skladebné části ÚSES

500/-/1576 NRBK Karlštejn, Koda-Údolí Vltavy – v přesných hranicích
500/-/1578 NRBK Karlštejn, Koda-Údolí Vltavy – v přesných hranicích
500/-/2024 RBC Rohanský ostrov – v přesných hranicích
500/-/3218 LBC Libeňský přístav – v přesných hranicích
500/-/3219 LBC Barikádníků – v prostoru k upřesnění, minimální velikost 3 ha
500/-/3597 LBK Rokytky – v přesných hranicích
500/-/3662 LBK Bílá skála - Libeňský přístav – v prostoru k upřesnění, minimální šířka 15 m
-> Územní systém ekologické stability, čl. 113 - 116

600 / DOPRAVNÍ INFRASTRUKTURA

Systém pozemních komunikací

610/-/111 Karlínský most, Na Maninách - Urxova – návrh
-> Systém pozemních komunikací, čl. 118 - 120

Veřejná doprava / Tramvajová doprava

622/-/51 Tramvajová trať na Karlínském mostě – návrh
-> Systém veřejné dopravy, čl. 121
-> Tramvajová doprava, čl. 123

Bezmotorová doprava

640/-/36 Lávka ze Štvanice do Holešovic – návrh
640/-/41 Lávka na Libeňský ostrov – návrh
640/-/58 Lávka do Holešovického přístavu – návrh
640/-/82 Lávka na Libeňský ostrov – návrh
640/-/83 Lávka na Libeňský ostrov – návrh
650/-/3 Cyklotrasa Holešovický přístav – návrh
-> Bezmotorová doprava, čl. 127 - 128

Vodní doprava

670/845/1001 Ochranný přístav Libeň – návrh
670/845/1003 Přístav Libeňský ostrov – návrh
670/845/1004 Přístav Palmovka – návrh
-> Vodní doprava, čl. 130

700 / TECHNICKÁ INFRASTRUKTURA

Vodní toky a vodní plochy

711/-/34 Vodní tok Rohanské rameno – návrh
-> Povrchové vody, čl. 132

Záplavová území

Využití území je omezeno záplavovým územím Vltavy a Berounky kategorie: aktivní zóna záplavového území.
Využití území je omezeno záplavovým územím Vltavy a Berounky kategorie: záplavové území průtočné.
Využití území je omezeno záplavovým územím Vltavy a Berounky kategorie: záplavové území neprůtočné.
V lokalitě se nachází záplavové území určené k ochraně pro Q2002.
-> Záplavová území, čl. 134
Záplavová území jsou vymezena v grafické části ve výkrese Z 03.

Odkanalizování území

730/-/3 Kmenová stoka B, kanalizace jednotná gravitační, přeložka – návrh
-> Odkanalizování území, čl. 136

800 / VEŘEJNÁ VYBAVENOST

Individuální regulativy nejsou stanoveny.

900 / VEŘEJNÝ ZÁJEM

Veřejně prospěšné stavby dopravní infrastruktury

910-610/-/111 Karlínský most, Na Maninách - Urxova
910-622/-/51 Tramvajová trať na Karlínském mostě
910-640/-/36 Lávka ze Štvanice do Holešovic
910-640/-/41 Lávka na Libeňský ostrov
910-640/-/58 Lávka do Holešovického přístavu
910-640/-/82 Lávka na Libeňský ostrov
910-640/-/83 Lávka na Libeňský ostrov
910-670/845/1001 Ochranný přístav Libeň
910-670/845/1004 Přístav Palmovka

Veřejně prospěšné stavby technické infrastruktury

910-711/-/34 Vodní tok Rohanské rameno
910-730/-/3 Kmenová stoka B, kanalizace jednotná gravitační, přeložka

-> Veřejně prospěšné stavby, veřejně prospěšná opatření, stavby a opatření k zajišťování obrany a bezpečnost státu a plochy asanací, čl. 150 - 151

Navrhované veřejně prospěšné stavby, veřejně prospěšná opatření, stavby a opatření k zajišťování obrany a bezpečnost státu jsou vymezeny v grafické

části ve výkrese Z 04.

| | | | | | | | | | | | | | | | | | | | |
|------|------|------|------|------|------|------|------|------|------|-------|--------------|-------|------|------|------|------|------|------|------|
| Z 01 | Z 02 | Z 03 | Z 04 | Z 05 | Z 06 | Z 07 | Z 08 | Z 09 | Z 10 | zN 11 | zN 12 | zN 13 | N 14 | N 15 | N 16 | N 17 | N 18 | N 19 | N 20 |
|------|------|------|------|------|------|------|------|------|------|-------|--------------|-------|------|------|------|------|------|------|------|

TYP STRUKTURY: parkové prostranství

846 / Vltava IV.

SPRÁVNÍ OBVOD

Praha 6, Praha 7, Praha 8

MĚSTSKÁ ČÁST

Praha 6, Praha 7, Praha 8, Praha-Troja

KATASTRÁLNÍ ÚZEMÍ

Bubeneč, Dejvice, Holešovice, Libeň, Troja

ROZLOHA

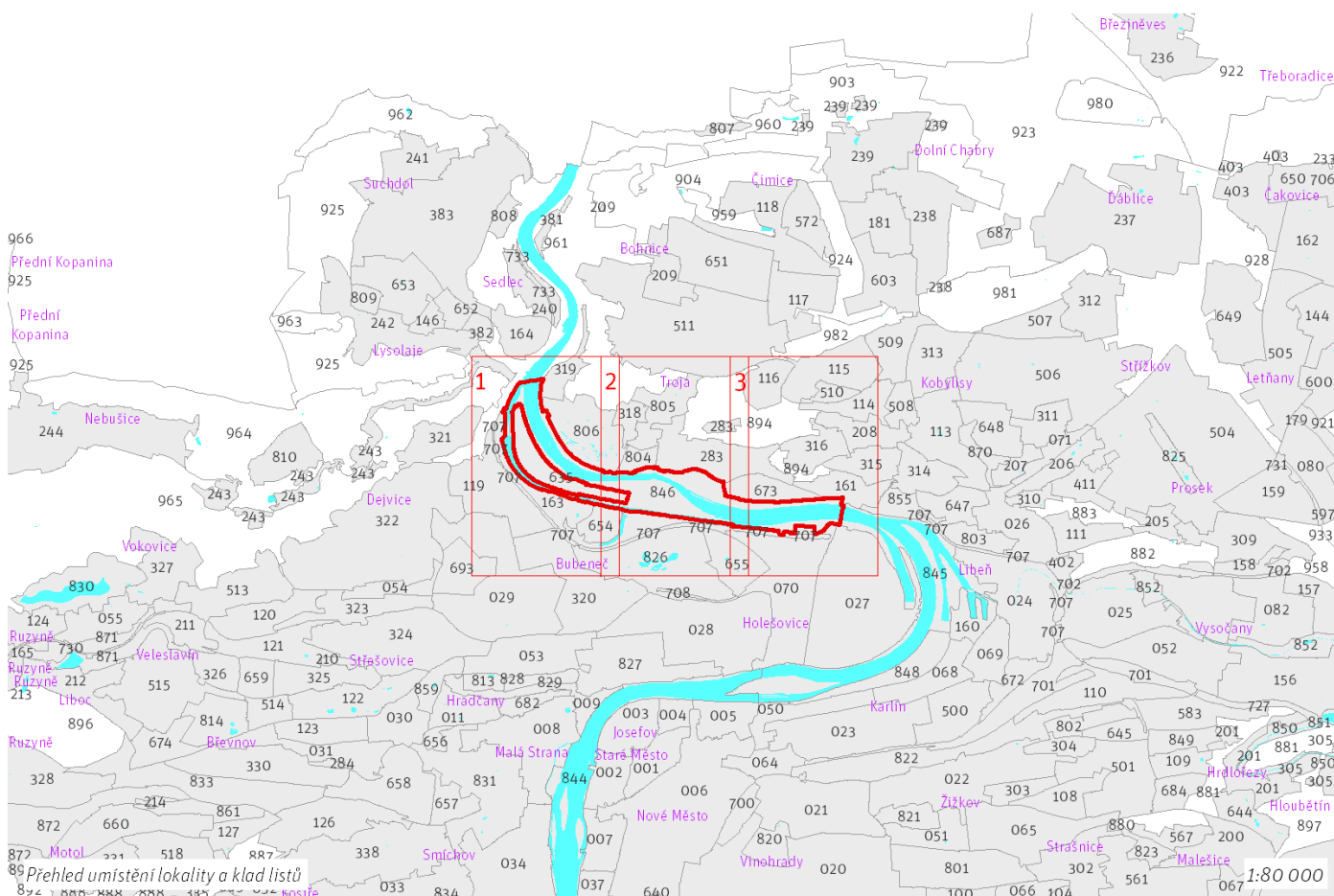
144 ha

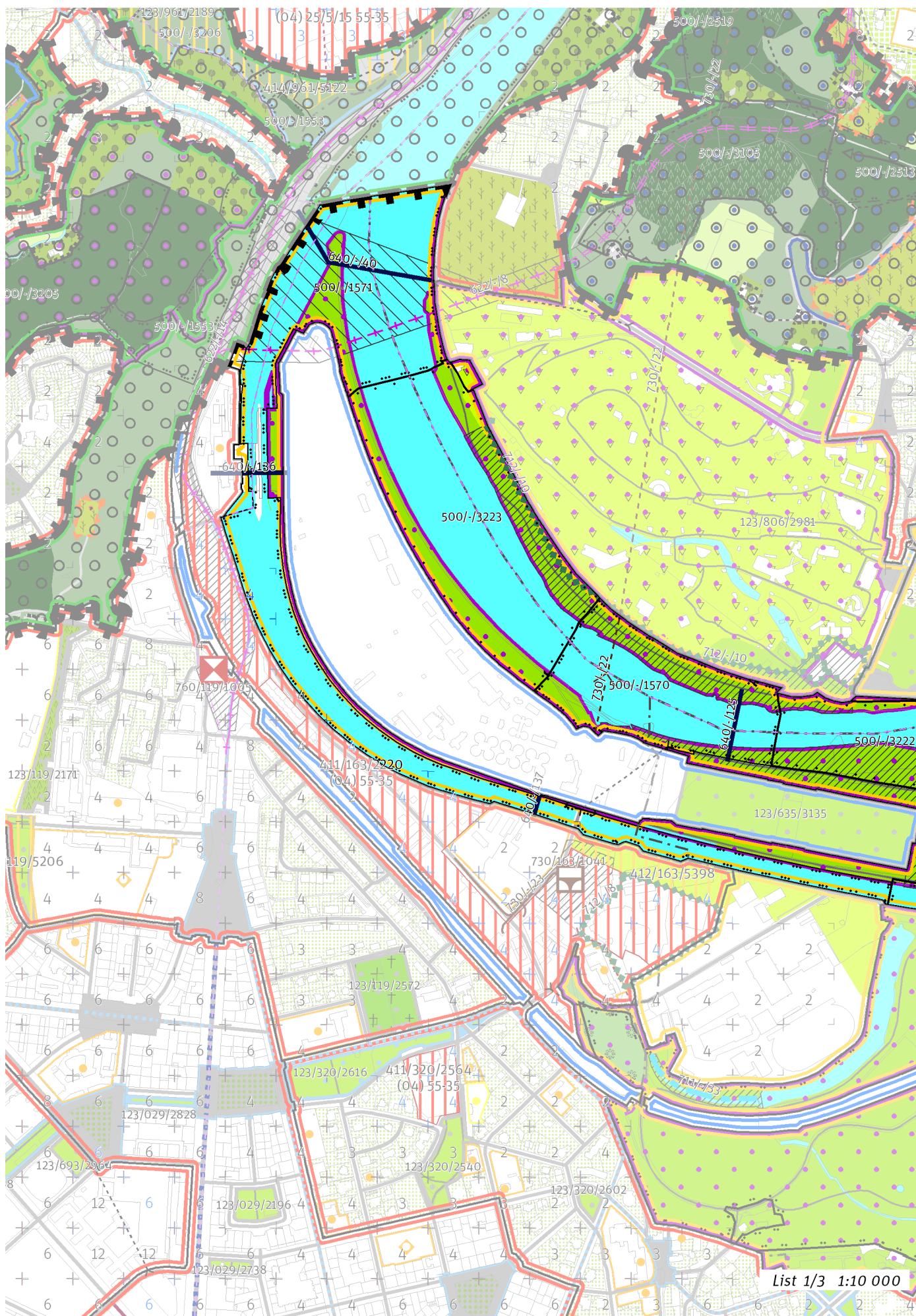
| | |
|---|-------------------------------------|
| zN | (12) |
| ZASTAVITELNOST: zastavitelná nestavební | TYP STRUKTURY: parkové prostranství |
| / R | [S] |
| ZPŮSOB VYUŽITÍ: zastavitelná rekreační | MÍRA STABILITY: stabilizovaná |

CÍLOVÝ CHARAKTER LOKALITY

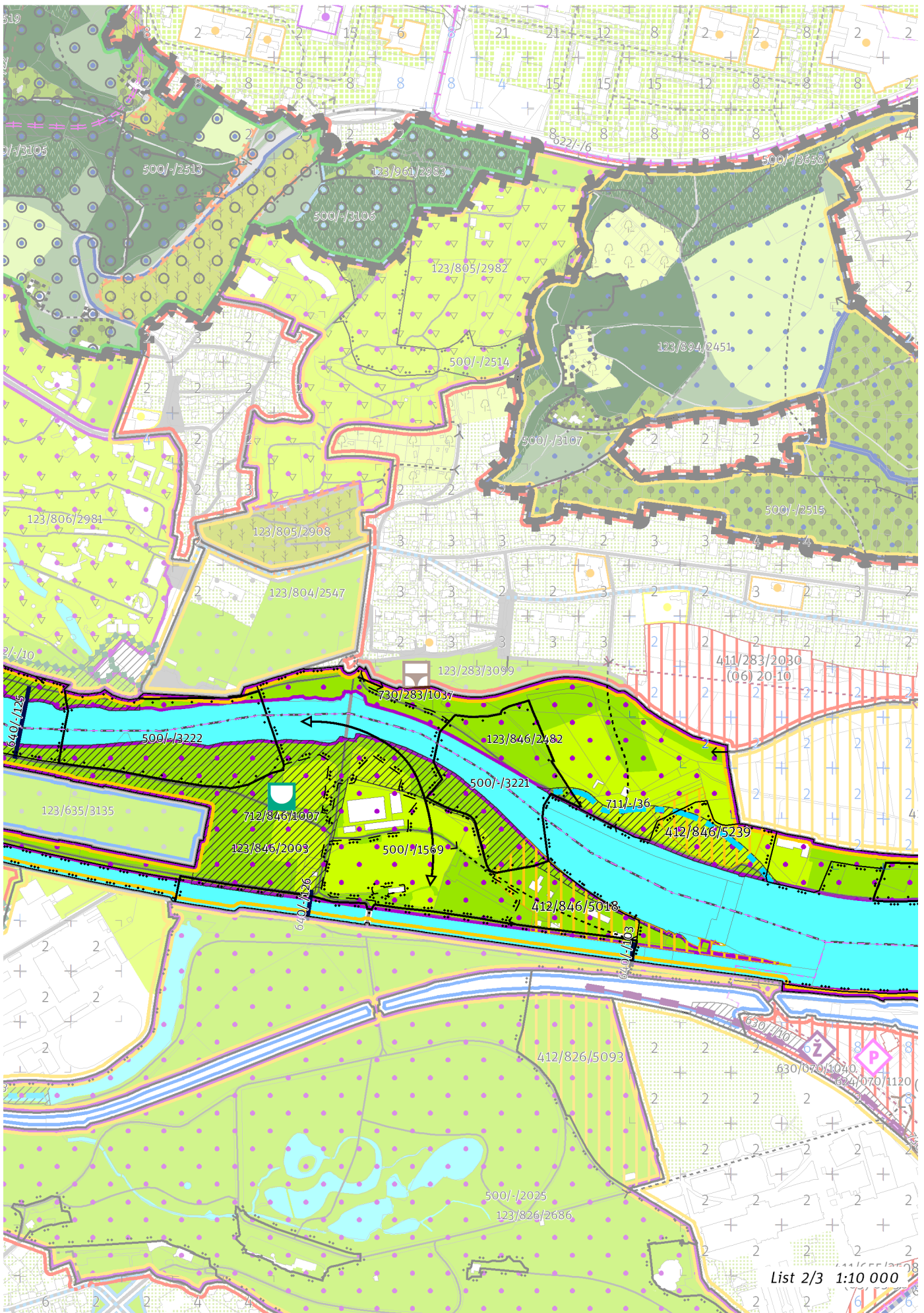
Dotvořit a posilovat cílový charakter zastavitelné nestavební, stabilizované, rekreační lokality Vltava IV. se strukturou parkového prostranství. Lokalita je součástí krajiny vymezené v ZÚR s názvem Městská krajina Prahy.

Cílem navržených regulativů je zachovat charakter a rekreační využití parkového prostranství tvořeného zejména vodním tokem Vltavy a zachovat a posilovat přístupnost podél Vltavy, podporovat rozdílné typy břehů a ve vzájemném kontrastu zvýraznit jejich identitu v návaznosti na přiléhající uliční prostranství a parky. Specifickým znakem lokality je Císařský ostrov a promenádní korza na obou březích. V lokalitě se nachází několik veřejně nepřístupných areálů sportovišť. Na obou březích se nachází transformační plochy rekreační určené pro přeměnu na parkové prostranství, parky Císařský ostrov, Trojské nábřeží a Holešovické nábřeží.

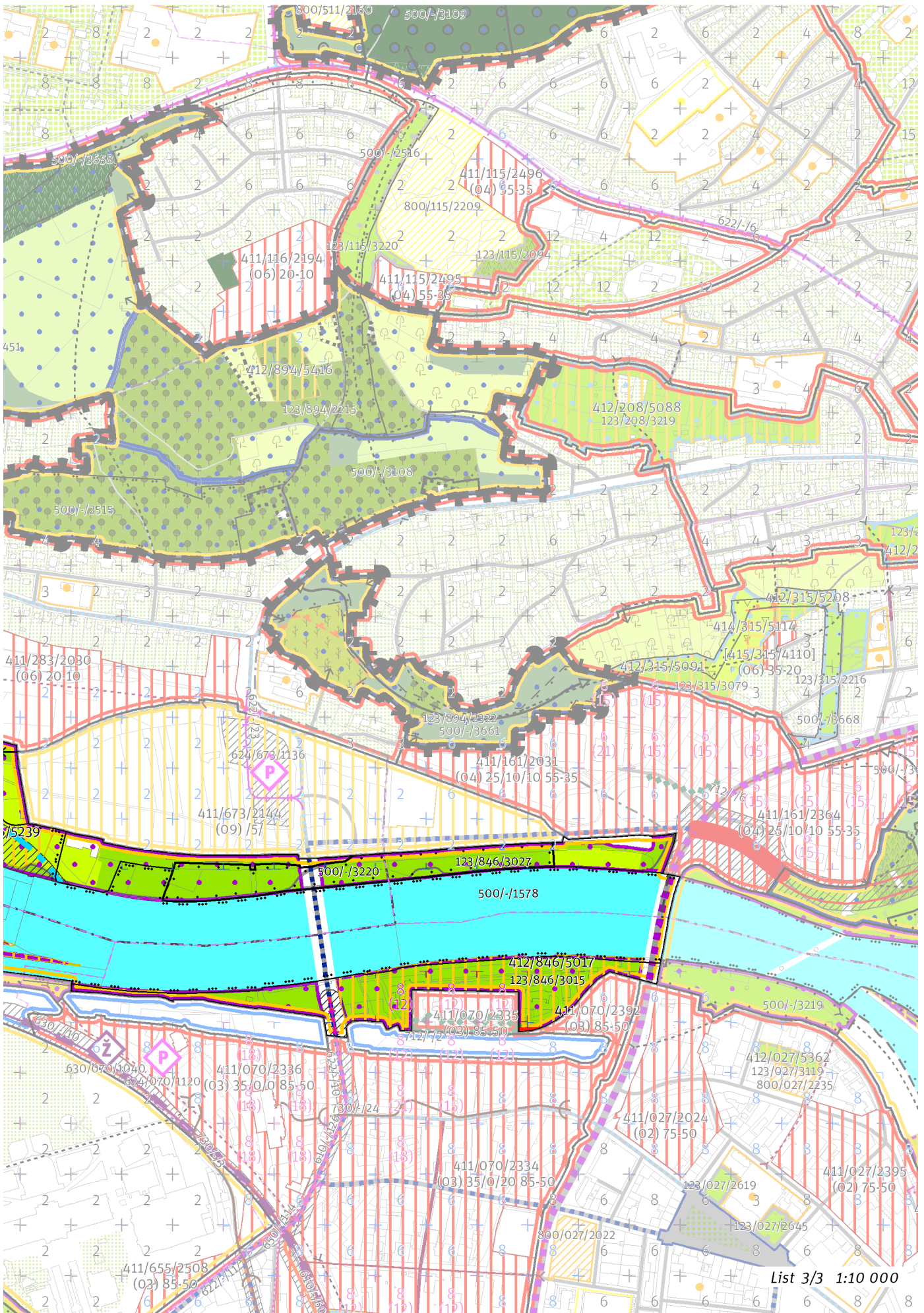




List 1/3 1:10 000



List 2/3 1:10 000



100 / MĚSTSKÁ PŘÍRODA

-> (12) Parkové prostranství, čl. 52

Městské parky

123/846/2003 Císařský ostrov - metropolitní park
123/846/2482 Trojské nábřeží I. - metropolitní park
123/846/3015 Holešovické nábřeží - metropolitní park
123/846/3027 Trojské nábřeží II. - metropolitní park

-> Městský park, čl. 84

-> Hierarchie městských parků, čl. 85

200 / VYSTAVĚNÉ PROSTŘEDÍ

Uliční prostranství

Náměstí a ulice metropolitní úrovně: Argentinská, most Barikádníků
Náměstí a ulice čtvrtové úrovně: Partyzánská, Trojský most

-> Hierarchie uličních prostranství, čl. 81

300 / VYUŽITÍ ÚZEMÍ

-> Zastavitelná rekreační lokalita, čl. 64

Individuální regulativy nejsou stanoveny.

400 / STABILITA A MÍRA VYUŽITÍ ÚZEMÍ

-> Typy stability lokalit, čl. 69

Nestavební transformační a rozvojové plochy

Transformační plocha **412/846/5017** o rozloze 50271 m²
Způsob využití: rekreační
Cílová charakteristika plochy: park

Transformační plocha **412/846/5239** o rozloze 18138 m²
Způsob využití: rekreační
Cílová charakteristika plochy: parkové sportoviště

Transformační plocha **412/846/5018** o rozloze 35248 m²
Způsob využití: rekreační
Cílová charakteristika plochy: park

500 / KRAJINNÁ INFRASTRUKTURA

Skladebné části ÚSES

500/-/1569 NRBK Karlštejn, Koda-Údolí Vltavy – v prostoru k upřesnění, minimální šířka 40 m
500/-/1570 NRBK Karlštejn, Koda-Údolí Vltavy – v přesných hranicích
500/-/1571 NRBK Karlštejn, Koda-Údolí Vltavy – v přesných hranicích
500/-/1578 NRBK Karlštejn, Koda-Údolí Vltavy – v přesných hranicích
500/-/2025 RBC Stromovka – v přesných hranicích
500/-/3220 LBC U Vltavy – v přesných hranicích
500/-/3221 LBC Troja – v přesných hranicích
500/-/3222 LBC Císařský ostrov – v přesných hranicích
500/-/3223 LBC U ZOO – v přesných hranicích
-> Územní systém ekologické stability, čl. 113 - 116

600 / DOPRAVNÍ INFRASTRUKTURA

Systém pozemních komunikací

610/-/126 Úprava ulice Partyzánské – návrh
-> Systém pozemních komunikací, čl. 118 - 120

Veřejná doprava / Tramvajová doprava

622/-/10 Úprava tramvajové tratě v Partyzánské – návrh
622/-/8 Tramvajová trať Podbaba - Troja (Zoo) - Poliklinika Mazurská – územní rezerva
-> System veřejné dopravy, čl. 121
-> Tramvajová doprava, čl. 123

Bezmotorová doprava

640/-/103 Lávka na východní cíp Císařského ostrova – návrh
640/-/125 Lávka na Císařský ostrov u Zoologické zahrady – návrh
640/-/126 Lávka na Císařský ostrov u Malé Říčky – návrh
640/-/136 Lávka na Císařský ostrov v Podbabě – návrh
640/-/137 Lávka na Císařský ostrov u Bubenečské čistírny – návrh
640/-/40 Lávka na severní cíp Císařského ostrova – návrh
-> Bezmotorová doprava, čl. 127 - 128

700 / TECHNICKÁ INFRASTRUKTURA

Vodní toky a vodní plochy

711/-/36 Vodní tok Park vodních sportů Praha – návrh
-> Povrchové vody, čl. 132

Záplavová území

V lokalitě se nachází typ záplavové území určené k ochraně pro Q100.
Využití území je omezeno záplavovým územím Vltavy a Berounky kategorie: aktivní zóna záplavového území.
Využití území je omezeno záplavovým územím Vltavy a Berounky kategorie: záplavové území průtočné.
Využití území je omezeno záplavovým územím Vltavy a Berounky kategorie: záplavové území neprůtočné.
V lokalitě se nachází záplavové území určené k ochraně pro Q2002.
-> Záplavová území, čl. 134
Záplavová území jsou vymezena v grafické části ve výkrese Z 03.

Protipovodňová ochrana

712/-/10 Protipovodňové opatření liniové Zoo Praha spolu s plošným opatřením – návrh, Q100, zajišťovaná městem
712/846/1007 Protipovodňové opatření plošné průleh Císařský ostrov – návrh
-> Protipovodňová ochrana a opatření, čl. 133

Odkanalizování území

730/-/22 Štolový přivaděč Drasty výtlač – územní rezerva
-> Odkanalizování území, čl. 136

800 / VEŘEJNÁ VYBAVENOST

Individuální regulativy nejsou stanoveny.

900 / VEŘEJNÝ ZÁJEM

Veřejně prospěšné stavby dopravní infrastruktury

910-610/-/126 Úprava ulice Partyzánské
910-622/-/10 Úprava tramvajové tratě v Partyzánské
910-640/-/103 Lávka na východní cíp Císařského ostrova
910-640/-/40 Lávka na severní cíp Císařského ostrova

Veřejně prospěšná opatření pro ochranu před povodněmi a jinými přírodními katastrofami

921-712/-/10 Protipovodňové opatření liniové Zoo Praha spolu s plošným opatřením
921-712/846/1007 Protipovodňové opatření plošné průleh Císařský ostrov
-> Veřejně prospěšné stavby, veřejně prospěšná opatření, stavby a opatření k zajišťování obrany a bezpečnost státu a plochy asanací, čl. 150 - 151
Navrhované veřejně prospěšné stavby, veřejně prospěšná opatření, stavby a opatření k zajišťování obrany a bezpečnost státu jsou vymezeny v grafické části ve výkrese Z 04.

| | | | | | | | | | | | | | | | | | | | |
|------|------|------|------|------|------|------|------|------|------|-------|--------------|-------|------|------|------|------|------|------|------|
| Z 01 | Z 02 | Z 03 | Z 04 | Z 05 | Z 06 | Z 07 | Z 08 | Z 09 | Z 10 | zN 11 | zN 12 | zN 13 | N 14 | N 15 | N 16 | N 17 | N 18 | N 19 | N 20 |
|------|------|------|------|------|------|------|------|------|------|-------|--------------|-------|------|------|------|------|------|------|------|

TYP STRUKTURY: parkové prostranství

847 / V Podzámčí

SPRÁVNÍ OBVOD

Praha 4

MĚSTSKÁ ČÁST

Praha 4

KATASTRÁLNÍ ÚZEMÍ

Krč

ROZLOHA

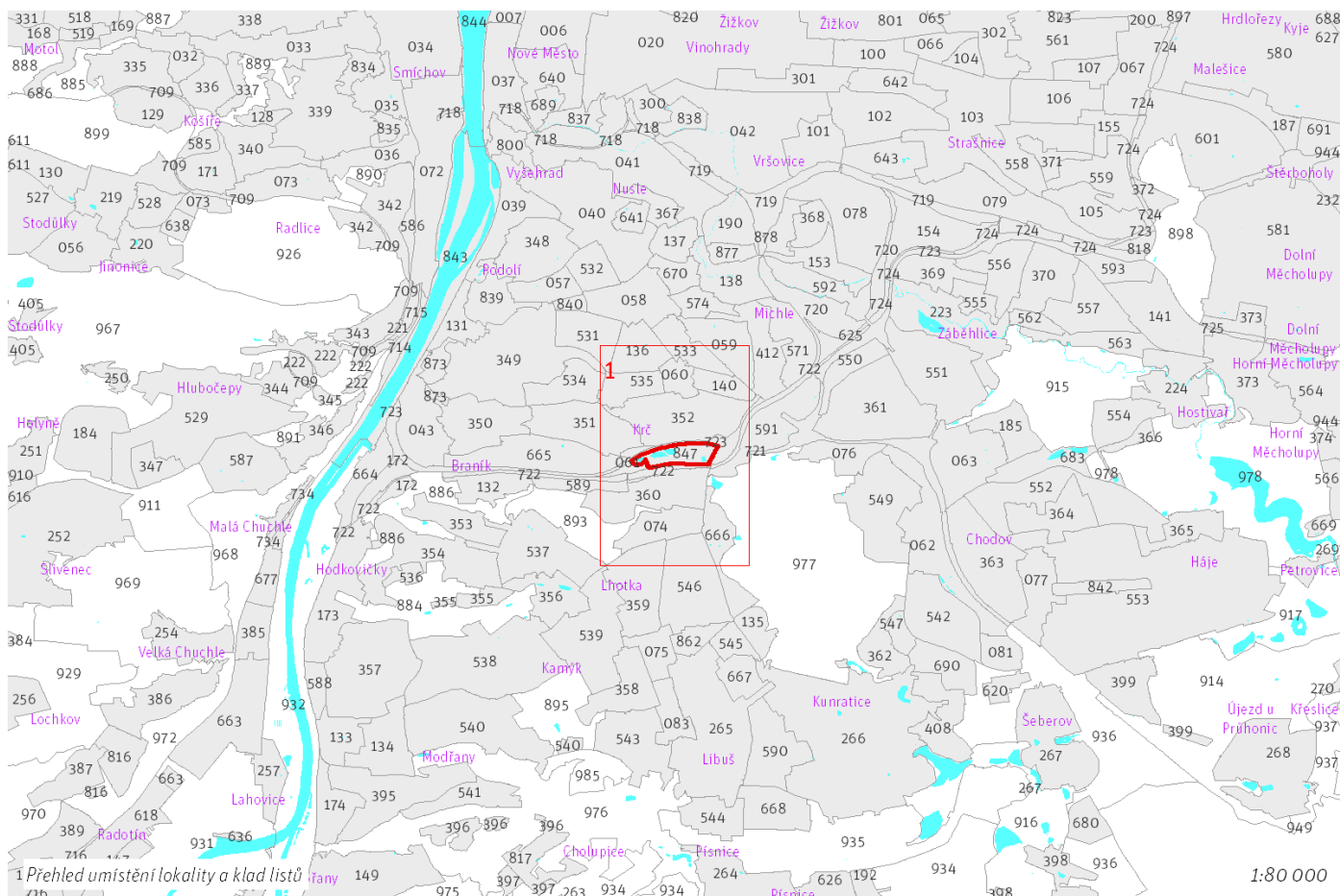
16 ha

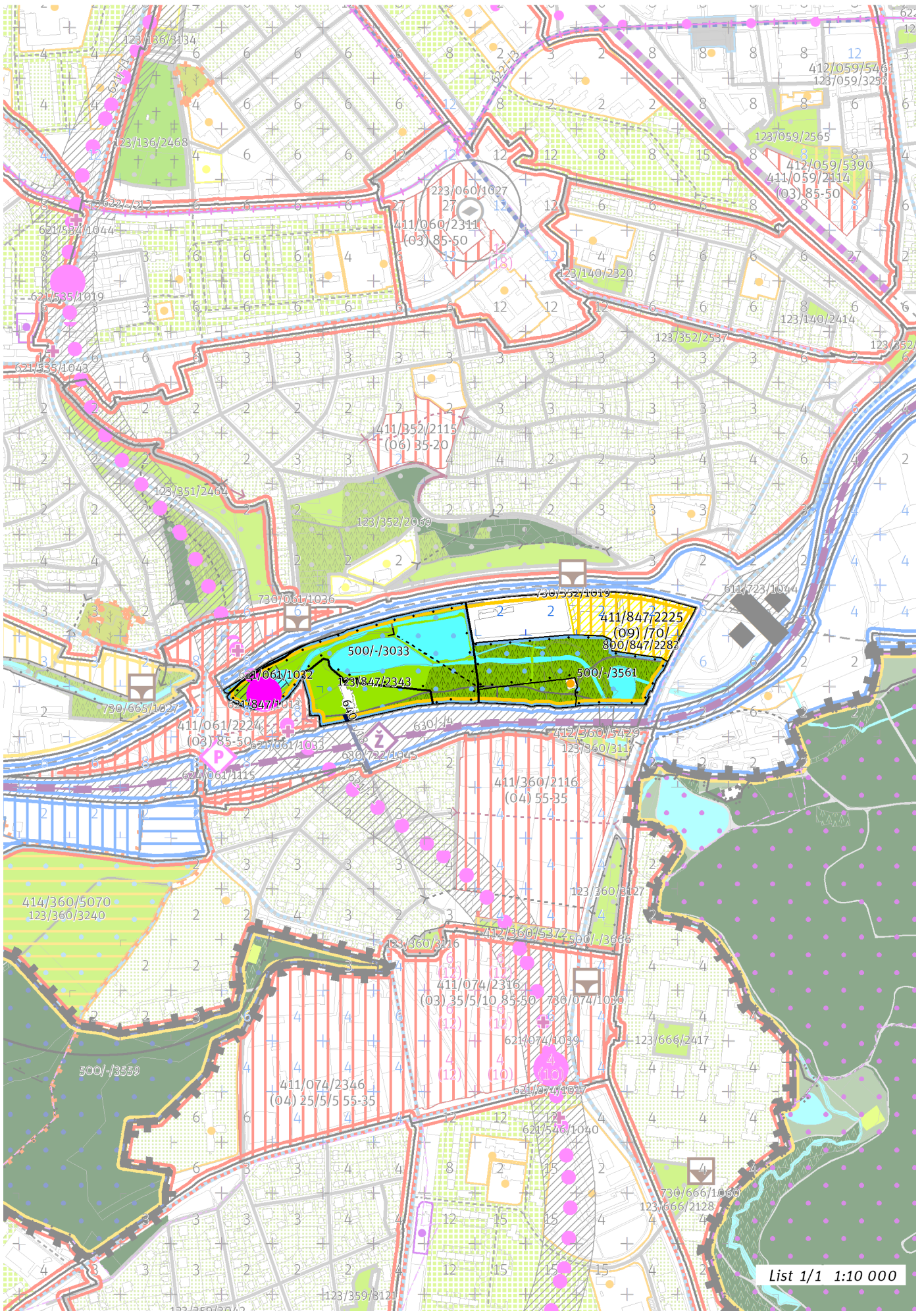
| | |
|---|-------------------------------------|
| zN | (12) |
| ZASTAVITELNOST: zastavitelná nestavební | TYP STRUKTURY: parkové prostranství |
| / R | [S] |
| ZPŮSOB VYUŽITÍ: zastavitelná rekreační | MÍRA STABILITY: stabilizovaná |

CÍLOVÝ CHARAKTER LOKALITY

Dotvořit a posilovat cílový charakter zastavitelné nestavební, stabilizované, rekreační lokality V Podzámčí se strukturou parkového prostranství. Lokalita je součástí krajiny vymezené v ZÚR s názvem Městská krajina Prahy.

Cílem navržených regulativů je zachovat charakter a rekreační využití existujícího parku v okolí Krčského zámku, nazvaného Zámecký park Krč a zachovat prostupnost a vytvořit pěší napojení v návaznosti na transformační plochu s rekreačním způsobem využití, která je v severovýchodní části lokality, určená pro rekreační vybavenost. V parku se nacházejí solitérní budovy Krčského zámku a mateřské školy. Převážně je zde zastoupeno vzrostlé stromové patro, které se střídá s travnatými plochami, zejména na golfovém odpališti a cvičných plochách. Specifickým rysem kompozice parku je centrální soustava rybníků protékána Kunratickým potokem. V severovýchodní části lokality je několik budov veřejně nepřístupného areálu, jehož transformace by měla posílit rekreační způsob využití a parkový charakter lokality.





List 1/1 1:10 000

100 / MĚSTSKÁ PŘÍRODA

-> *(12) Parkové prostranství, čl. 52*

Městské parky

123/847/2343 Zámecký park Krč - lokální park

V městském parku je ustanovení dle čl. 90 odst. (2) až (6) přípustné pouze v souladu s jeho kulturní hodnotou a chráněnou kompozicí.

-> *Městský park, čl. 84*

-> *Hierarchie městských parků, čl. 85*

200 / VYSTAVĚNÉ PROSTŘEDÍ

Individuální regulativy nejsou stanoveny.

300 / VYUŽITÍ ÚZEMÍ

-> *Zastavitelná rekreační lokalita, čl. 64*

Individuální regulativy nejsou stanoveny.

400 / STABILITA A MÍRA VYUŽITÍ ÚZEMÍ

-> *Typy stability lokalit, čl. 69*

Zastavitelné transformační a rozvojové plochy doplňující stávající struktury

Transformační plocha **411/847/2225** o rozloze 23834 m²

Typ struktury: struktura areálů vybavenosti

Způsob využití: rekreační

Zastavitelnost z velikosti plochy: 70%

-> *Míra využití území k zastavění pro transformační a rozvojové plochy doplňující stávající struktury, čl. 76*

500 / KRAJINNÁ INFRASTRUKTURA

Skladebné části ÚSES

500/-/3033 LBC U Krčského nádraží – v přesných hranicích

500/-/3561 LBK Kunratický potok I. – v přesných hranicích

-> *Územní systém ekologické stability, čl. 113 - 116*

600 / DOPRAVNÍ INFRASTRUKTURA

Při umisťování metra minimalizovat vliv na přírodní hodnoty nivy Kunratického potoka pod Zámeckým rybníkem a na hydrologické poměry v území.

Veřejná doprava / Metro

621/-/1 Trasa metra D - úsek Pankrác - Nové Dvory – návrh

621/847/1013 Stanice metra Nádraží Krč – návrh

-> *Systém veřejné dopravy, čl. 121*

-> *Metro, čl. 122*

Bezmotorová doprava

640/-/18 Propojení přes Nádraží Praha-Krč – návrh

-> *Bezmotorová doprava, čl. 127 - 128*

700 / TECHNICKÁ INFRASTRUKTURA

Individuální regulativy nejsou stanoveny.

800 / VEŘEJNÁ VYBAVENOST

Veřejná vybavenost

800/847/2283 - plocha o velikosti 23833 m² rezervovaná pro veřejnou vybavenost, pro využití: rekreační vybavenost

-> *Plochy veřejné vybavenosti, čl. 146*

900 / VEŘEJNÝ ZÁJEM

Veřejně prospěšné stavby dopravní infrastruktury

910-621/-/1 Trasa metra D - úsek Pankrác - Nové Dvory

-> *Veřejně prospěšné stavby, veřejně prospěšná opatření, stavby a opatření k zajišťování obrany a bezpečnost státu a plochy asanací, čl. 150 - 151*

Navrhované veřejně prospěšné stavby, veřejně prospěšná opatření, stavby a opatření k zajišťování obrany a bezpečnost státu jsou vymezeny v grafické části ve výkrese Z 04.

| | | | | | | | | | | | | | | | | | | | |
|------|------|------|------|------|------|------|------|------|------|-------|--------------|-------|------|------|------|------|------|------|------|
| Z 01 | Z 02 | Z 03 | Z 04 | Z 05 | Z 06 | Z 07 | Z 08 | Z 09 | Z 10 | zN 11 | zN 12 | zN 13 | N 14 | N 15 | N 16 | N 17 | N 18 | N 19 | N 20 |
|------|------|------|------|------|------|------|------|------|------|-------|--------------|-------|------|------|------|------|------|------|------|

TYP STRUKTURY: parkové prostranství

848 / Rohanský ostrov

SPRÁVNÍ OBVOD

Praha 8

MĚSTSKÁ ČÁST

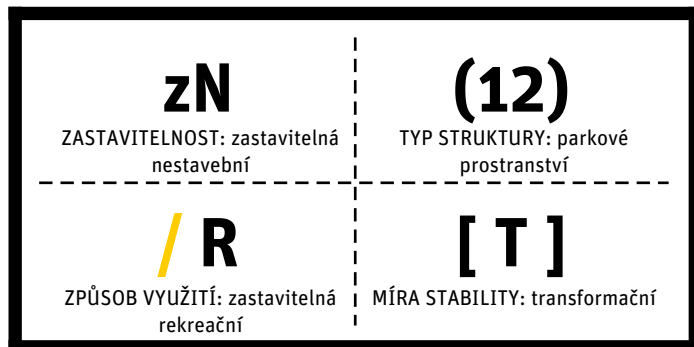
Praha 8

KATASTRÁLNÍ ÚZEMÍ

Karlín, Libeň

ROZLOHA

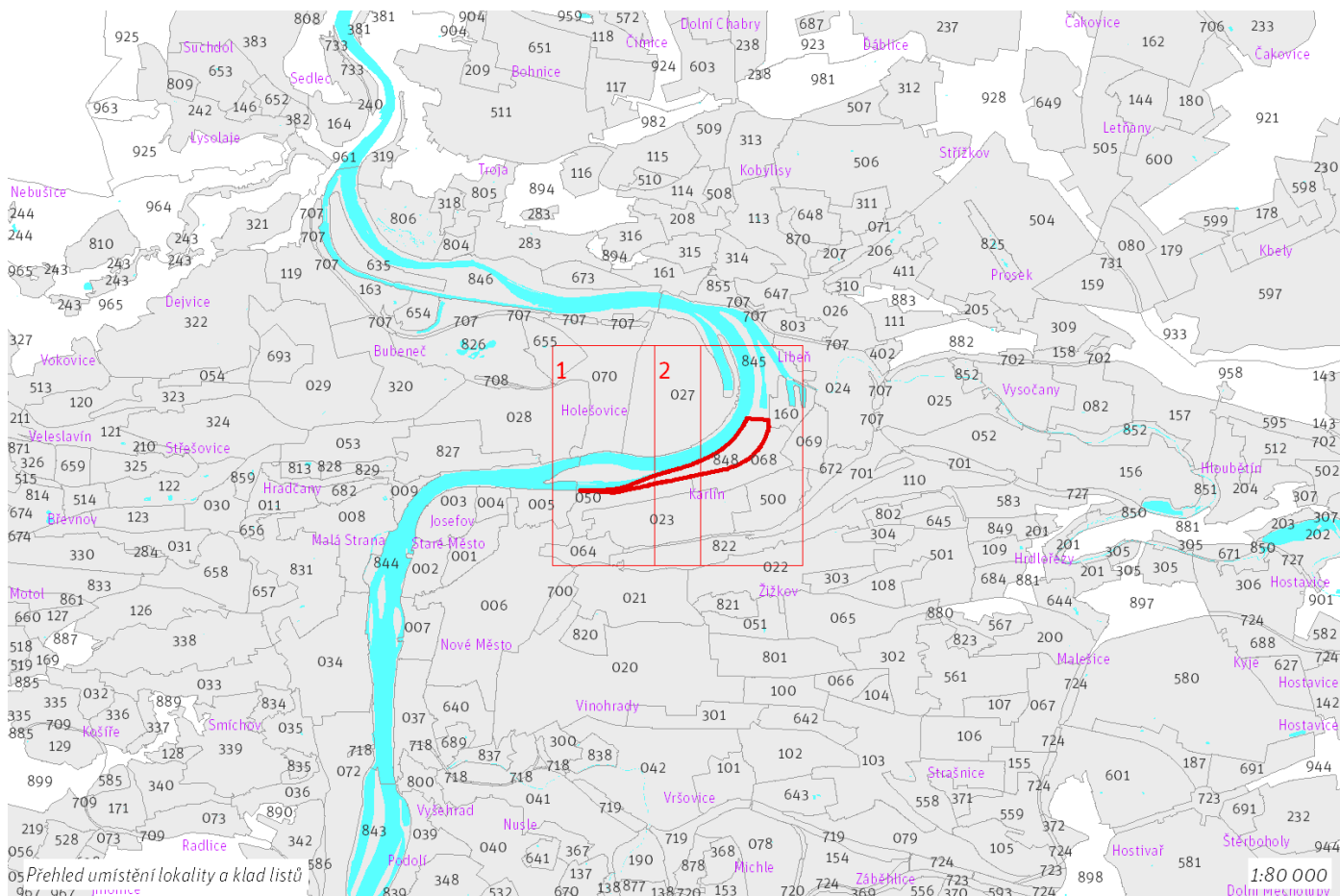
29 ha

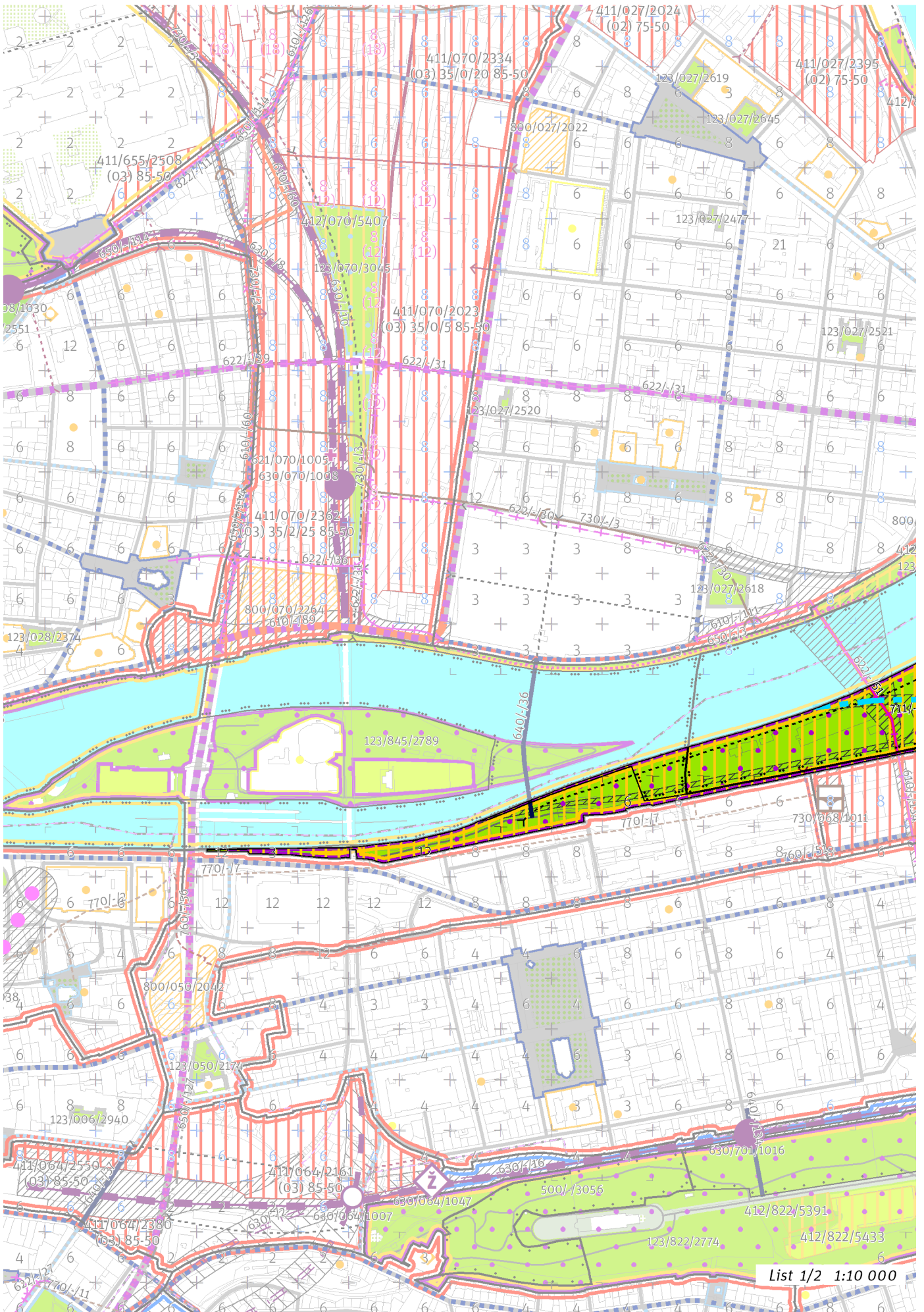


CÍLOVÝ CHARAKTER LOKALITY

Naplnit potenciál zastavitelné nestavební, transformační, rekreační lokality Rohanský ostrov se strukturou parkového prostranství. Lokalita je součástí krajiny vymezené v ZÚR s názvem Městská krajina Prahy.

Cílem navržených regulativů je vytvořit charakter a posílit rekreační využití parku Rohanský ostrov navrženého v říční nivě na pravém břehu Vltavy, doplnit mobiliář, posílit propustnost podél břehu řeky Vltavy, ale i v celém parku doplněním cestní sítě a vytvořením nových napojení na budoucí uliční prostranství transformační plochy s obytným způsobem využití, která s lokalitou sousedí.





100 / MĚSTSKÁ PŘÍRODA

-> [\(12\) Parkové prostranství, čl. 52](#)

Městské parky

123/848/2005 Park na Rohanském ostrově - metropolitní park

-> [Městský park, čl. 84](#)

-> [Hierarchie městských parků, čl. 85](#)

200 / VYSTAVĚNÉ PROSTŘEDÍ

Individuální regulativy nejsou stanoveny.

300 / VYUŽITÍ ÚZEMÍ

-> [Zastavitelná rekreační lokalita, čl. 64](#)

Individuální regulativy nejsou stanoveny.

400 / STABILITA A MÍRA VYUŽITÍ ÚZEMÍ

-> [Typy stability lokalit, čl. 69](#)

Nestavební transformační a rozvojové plochy

Transformační plocha **412/848/5129** o rozloze 286873 m²

Způsob využití: rekreační

Cílová charakteristika plochy: park

500 / KRAJINNÁ INFRASTRUKTURA

Skladebné části ÚSES

500/-/1576 NRBK Karlštejn, Koda-Údolí Vltavy – v přesných hranicích

500/-/2024 RBC Rohanský ostrov – v přesných hranicích

-> [Územní systém ekologické stability, čl. 113 - 116](#)

600 / DOPRAVNÍ INFRASTRUKTURA

Systém pozemních komunikací

610/-/111 Karlínský most, Na Maninách - Urxova – návrh

-> [Systém pozemních komunikací, čl. 118 - 120](#)

Veřejná doprava / Tramvajová doprava

622/-/51 Tramvajová trať na Karlínském mostě – návrh

-> [Systém veřejné dopravy, čl. 121](#)

-> [Tramvajová doprava, čl. 123](#)

Bezmotorová doprava

640/-/36 Lávka ze Štvanice do Holešovic – návrh

-> [Bezmotorová doprava, čl. 127 - 128](#)

700 / TECHNICKÁ INFRASTRUKTURA

Vodní toky a vodní plochy

711/-/34 Vodní tok Rohanské rameno – návrh

-> [Povrchové vody, čl. 132](#)

Záplavová území

Využití území je omezeno záplavovým územím Vltavy a Berounky kategorie: aktivní zóna záplavového území.

Využití území je omezeno záplavovým územím Vltavy a Berounky kategorie: záplavové území průtočné.

Využití území je omezeno záplavovým územím Vltavy a Berounky kategorie: záplavové území neprůtočné.

V lokalitě se nachází záplavové území určené k ochraně pro Q2002.

-> [Záplavová území, čl. 134](#)

Záplavová území jsou vymezena v grafické části ve výkrese Z 03.

800 / VEŘEJNÁ VYBAVENOST

Individuální regulativy nejsou stanoveny.

900 / VEŘEJNÝ ZÁJEM

Veřejně prospěšné stavby dopravní infrastruktury

910-610/-/111 Karlínský most, Na Maninách - Urxova

910-622/-/51 Tramvajová trať na Karlínském mostě

910-640/-/36 Lávka ze Štvanice do Holešovic

Veřejně prospěšné stavby technické infrastruktury

910-711/-/34 Vodní tok Rohanské rameno

-> Veřejně prospěšné stavby, veřejně prospěšná opatření, stavby a opatření k zajišťování obrany a bezpečnost státu a plochy asanací, čl. 150 - 151

Navrhované veřejně prospěšné stavby, veřejně prospěšná opatření, stavby a opatření k zajišťování obrany a bezpečnost státu jsou vymezeny v grafické části ve výkrese Z 04.

| | | | | | | | | | | | | | | | | | | | |
|------|------|------|------|------|------|------|------|------|------|-------|--------------|-------|------|------|------|------|------|------|------|
| Z 01 | Z 02 | Z 03 | Z 04 | Z 05 | Z 06 | Z 07 | Z 08 | Z 09 | Z 10 | zN 11 | zN 12 | zN 13 | N 14 | N 15 | N 16 | N 17 | N 18 | N 19 | N 20 |
|------|------|------|------|------|------|------|------|------|------|-------|--------------|-------|------|------|------|------|------|------|------|

TYP STRUKTURY: parkové prostranství

849 / Třešňovka

SPRÁVNÍ OBVOD

Praha 9

MĚSTSKÁ ČÁST

Praha 9

KATASTRÁLNÍ ÚZEMÍ

Hrdlořezy, Vysočany

ROZLOHA

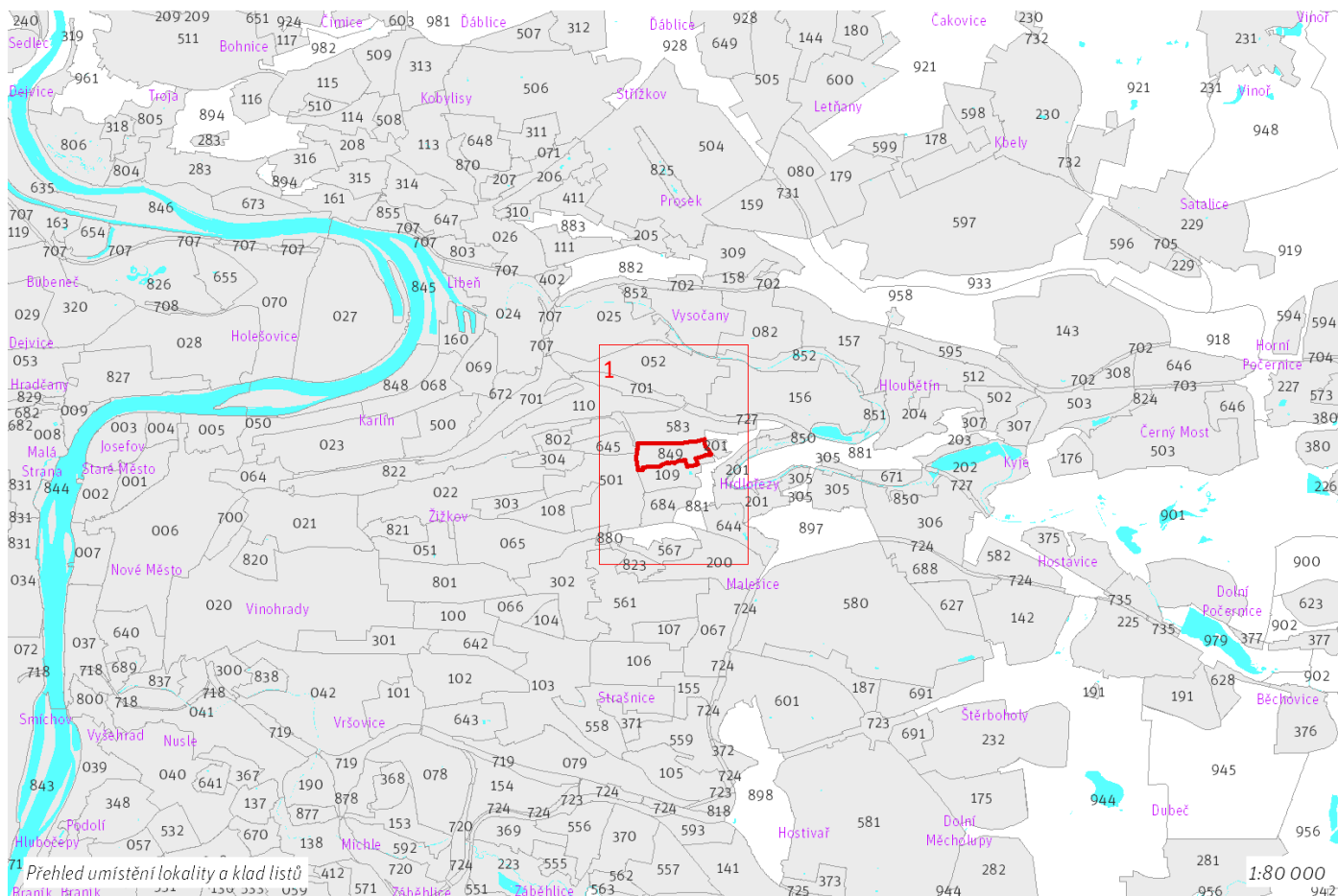
17 ha

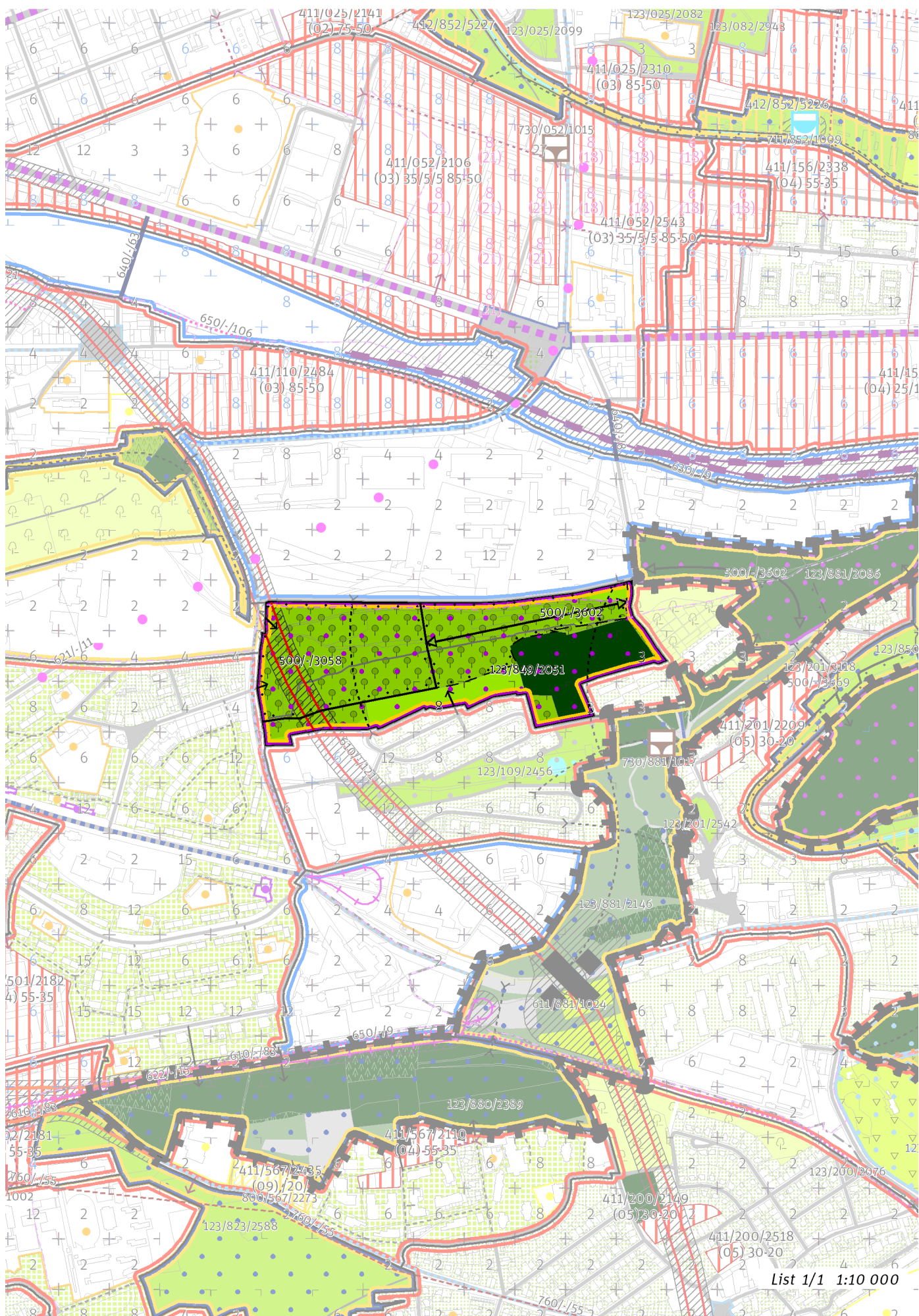
| | |
|---|-------------------------------------|
| zN | (12) |
| ZASTAVITELNOST: zastavitelná nestavební | TYP STRUKTURY: parkové prostranství |
| / R | [S] |
| ZPŮSOB VYUŽITÍ: zastavitelná rekreační | MÍRA STABILITY: stabilizovaná |

CÍLOVÝ CHARAKTER LOKALITY

Naplnit potenciál zastavitelné nestavební, stabilizované, rekreační lokality Třešňovka se strukturou parkového prostranství. Lokalita je součástí krajiny vymezené v ZÚR s názvem Městská krajina Prahy.

Cílem navržených regulativů je posílit charakter a rekreační využití parku Třešňovka I. navrženého zejména v plochách stávajících městských sadů doplněním mobiliáře a cestní sítě. Specifickým znakem lokality je charakter městského sadu.





List 1/1 1:10 000

100 / MĚSTSKÁ PŘÍRODA

-> (12) Parkové prostranství, čl. 52

Městské parky

123/849/2051 Třešňovka I. - metropolitní park

-> Městský park, čl. 84

-> Hierarchie městských parků, čl. 85

200 / VYSTAVĚNÉ PROSTŘEDÍ

Individuální regulativy nejsou stanoveny.

300 / VYUŽITÍ ÚZEMÍ

-> Zastavitelná rekreační lokalita, čl. 64

Individuální regulativy nejsou stanoveny.

400 / STABILITA A MÍRA VYUŽITÍ ÚZEMÍ

-> Typy stability lokalit, čl. 69

Individuální regulativy nejsou stanoveny.

500 / KRAJINNÁ INFRASTRUKTURA

Skladebné části ÚSES

500/-/3058 LBC Pod šancemi – v přesných hranicích

500/-/3602 LBK Vítkov - Vidrholec – v prostoru k upřesnění, minimální šířka 15 m

-> Územní systém ekologické stability, čl. 113 - 116

600 / DOPRAVNÍ INFRASTRUKTURA

Systém pozemních komunikací

610/-/121 Městský okruh Balabenka - Jarov – návrh

-> Systém pozemních komunikací, čl. 118 - 120

Veřejná doprava / Metro

621/-/11 Výhledové tangenciální spojení kolejovou dopravou – územní rezerva

Koridor je vymezen pro budoucí upřesnění nového kolejového tangenciálního spojení veřejné dopravy. Převážně podzemní vedení trasy, případně vedení veřejným prostranstvím, neomezí umístování nových nebo změny stávajících budov.

-> Systém veřejné dopravy, čl. 121

-> Metro, čl. 122

700 / TECHNICKÁ INFRASTRUKTURA

Individuální regulativy nejsou stanoveny.

800 / VEŘEJNÁ VYBAVENOST

Individuální regulativy nejsou stanoveny.

900 / VEŘEJNÝ ZÁJEM

Veřejně prospěšné stavby dopravní infrastruktury

910-610/-/121 Městský okruh Balabenka - Jarov

-> Veřejně prospěšné stavby, veřejně prospěšná opatření, stavby a opatření k zajišťování obrany a bezpečnost státu a plochy asanací, čl. 150 - 151

Navrhované veřejně prospěšné stavby, veřejně prospěšná opatření, stavby a opatření k zajišťování obrany a bezpečnost státu jsou vymezeny v grafické části ve výkrese Z 04.

| | | | | | | | | | | | | | | | | | | | |
|------|------|------|------|------|------|------|------|------|------|-------|--------------|-------|------|------|------|------|------|------|------|
| Z 01 | Z 02 | Z 03 | Z 04 | Z 05 | Z 06 | Z 07 | Z 08 | Z 09 | Z 10 | zN 11 | zN 12 | zN 13 | N 14 | N 15 | N 16 | N 17 | N 18 | N 19 | N 20 |
|------|------|------|------|------|------|------|------|------|------|-------|--------------|-------|------|------|------|------|------|------|------|

TYP STRUKTURY: parkové prostranství

850 / Údolí Rokytky

SPRÁVNÍ OBVOD

Praha 14, Praha 9

MĚSTSKÁ ČÁST

Praha 14, Praha 9

KATASTRÁLNÍ ÚZEMÍ

Hloubětín, Hrdlořezy, Kyje

ROZLOHA

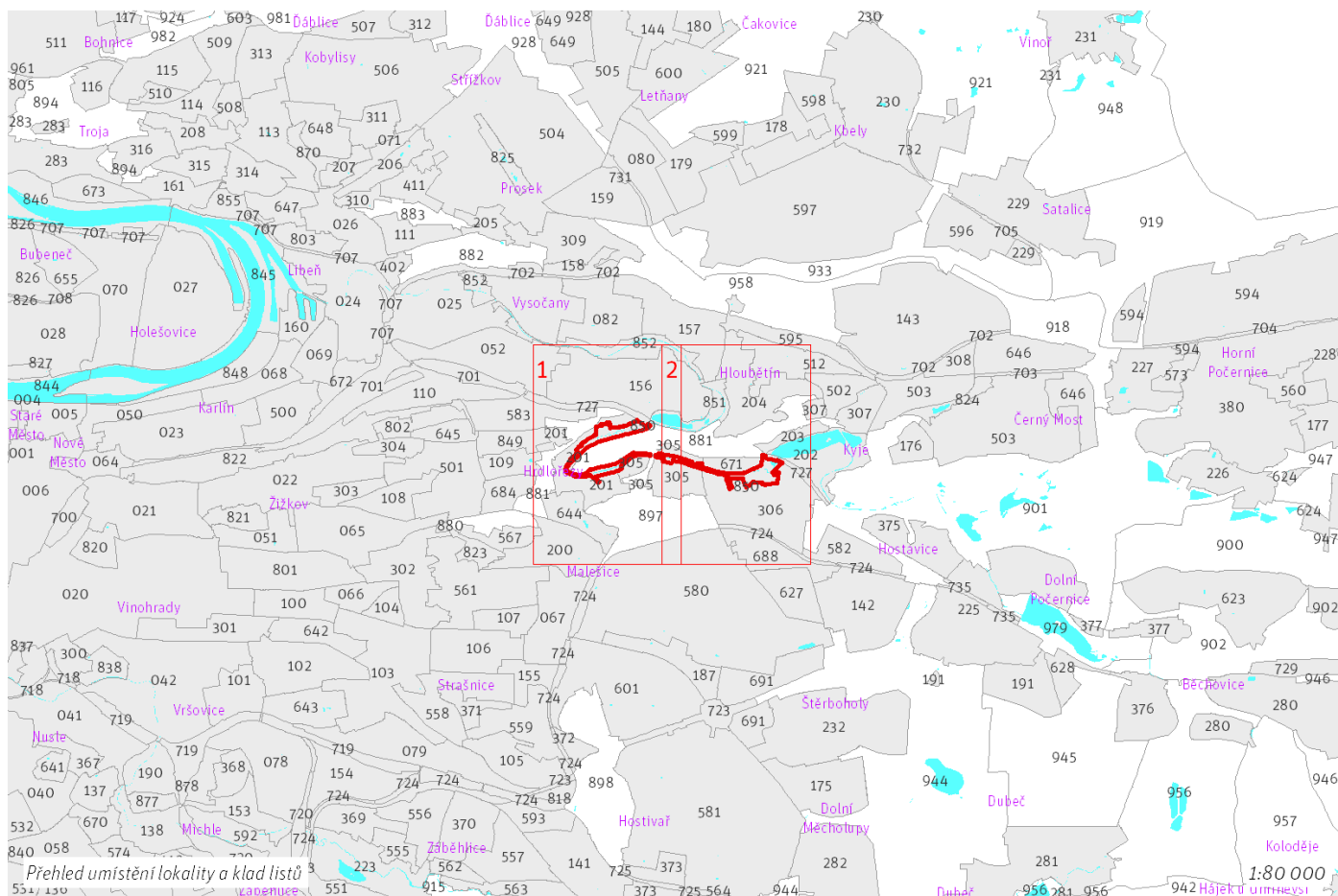
26 ha

| | |
|---|-------------------------------------|
| zN | (12) |
| ZASTAVITELNOST: zastavitelná nestavební | TYP STRUKTURY: parkové prostranství |
| / R | [S] |
| ZPŮSOB VYUŽITÍ: zastavitelná rekreační | MÍRA STABILITY: stabilizovaná |

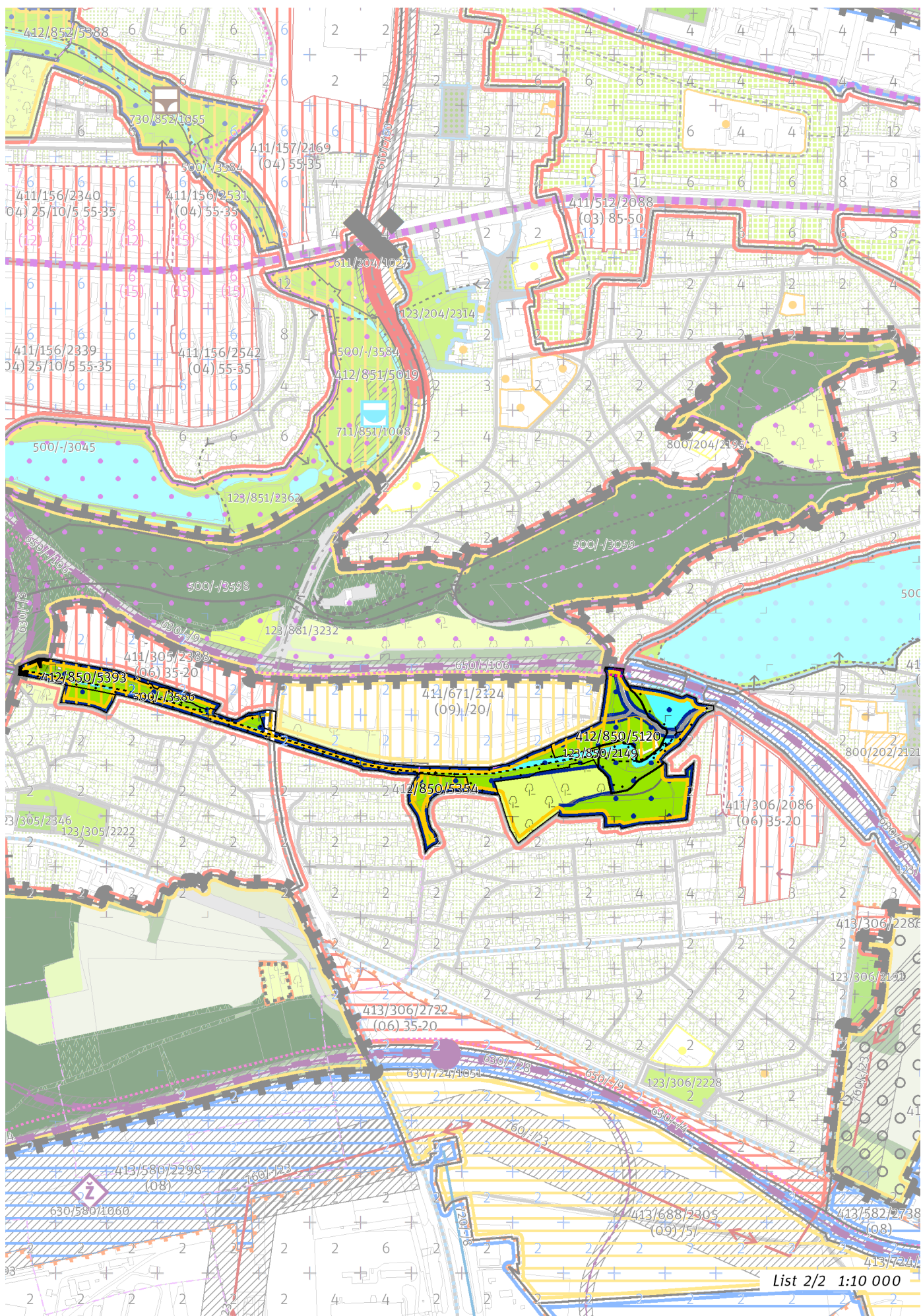
CÍLOVÝ CHARAKTER LOKALITY

Naplnit potenciál zastavitelné nestavební, transformační, rekreační lokality Údolí Rokytky se strukturou parkového prostranství. Lokalita je součástí krajiny vymezené v ZÚR s názvem Městská krajina Prahy.

Cílem navržených regulativů je posílit charakter a rekreační využití parku Údolí Rokytky a parku Meandry Rokytky, navrženého podél potoka Rokytka zejména zkvalitněním pěší prostupnosti podél potoka a v návaznosti na ulice okolní zástavby a doplnění mobiliáře. Specifickým znakem lokality je výrazně lineární charakter vázaný na bezprostřední břehové části Rokytky a údolní nivu v oblasti meandrů potoka v severní části lokality, součástí lokality je zahrádková osada při východní hranici lokality.







100 / MĚSTSKÁ PŘÍRODA

-> (12) Parkové prostranství, čl. 52

Městské parky

123/850/2149 Údolí Rokytky - čtvrtový park

123/850/2182 Meandry Rokytky - čtvrtový park

-> Městský park, čl. 84

-> Hierarchie městských parků, čl. 85

200 / VYSTAVĚNÉ PROSTŘEDÍ

Individuální regulativy nejsou stanoveny.

300 / VYUŽITÍ ÚZEMÍ

-> Zastavitelná rekreační lokalita, čl. 64

Individuální regulativy nejsou stanoveny.

400 / STABILITA A MÍRA VYUŽITÍ ÚZEMÍ

-> Typy stability lokalit, čl. 69

Nestavební transformační a rozvojové plochy

Transformační plocha **412/850/5120** o rozloze 10455 m²

Způsob využití: rekreační

Cílová charakteristika plochy: park

Transformační plocha **412/850/5393** o rozloze 15837 m²

Způsob využití: rekreační

Cílová charakteristika plochy: park

Transformační plocha **412/850/5371** o rozloze 18949 m²

Způsob využití: rekreační

Cílová charakteristika plochy: park

Transformační plocha **412/850/5354** o rozloze 4854 m²

Způsob využití: rekreační

Cílová charakteristika plochy: park

500 / KRAJINNÁ INFRASTRUKTURA

Skladebné části ÚSES

500/-/3046 LBC Smetanka – v přesných hranicích

500/-/3047 LBC Kyjský rybník – v přesných hranicích

500/-/3585 LBK Rokytka – v přesných hranicích

500/-/3586 LBK Rokytka – v přesných hranicích

500/-/3669 LBK Vítkov - Vidrholec – v přesných hranicích

-> Územní systém ekologické stability, čl. 113 - 116

600 / DOPRAVNÍ INFRASTRUKTURA

Železniční doprava

630/-/9 Železniční trať Praha – Kolín – návrh

-> Železniční doprava, čl. 126

Bezmotorová doprava

650/-/106 Cyklotrasa podél trati na Kolín A 5 – návrh

-> Bezmotorová doprava, čl. 127 - 128

700 / TECHNICKÁ INFRASTRUKTURA

Individuální regulativy nejsou stanoveny.

800 / VEŘEJNÁ VYBAVENOST

Individuální regulativy nejsou stanoveny.

900 / VEŘEJNÝ ZÁJEM

Veřejně prospěšné stavby dopravní infrastruktury

910-630/-/9 Železniční trať Praha – Kolín

-> *Veřejně prospěšné stavby, veřejně prospěšná opatření, stavby a opatření k zajišťování obrany a bezpečnost státu a plochy asanací, čl. 150 - 151*

Navrhované veřejně prospěšné stavby, veřejně prospěšná opatření, stavby a opatření k zajišťování obrany a bezpečnost státu jsou vymezeny v grafické části ve výkrese Z 04.

| | | | | | | | | | | | | | | | | | | | |
|------|------|------|------|------|------|------|------|------|------|-------|--------------|-------|------|------|------|------|------|------|------|
| Z 01 | Z 02 | Z 03 | Z 04 | Z 05 | Z 06 | Z 07 | Z 08 | Z 09 | Z 10 | zN 11 | zN 12 | zN 13 | N 14 | N 15 | N 16 | N 17 | N 18 | N 19 | N 20 |
|------|------|------|------|------|------|------|------|------|------|-------|--------------|-------|------|------|------|------|------|------|------|

TYP STRUKTURY: parkové prostranství

851 / Hořejší rybník

SPRÁVNÍ OBVOD

Praha 14, Praha 9

MĚSTSKÁ ČÁST

Praha 14, Praha 9

KATASTRÁLNÍ ÚZEMÍ

Hloubětín

ROZLOHA

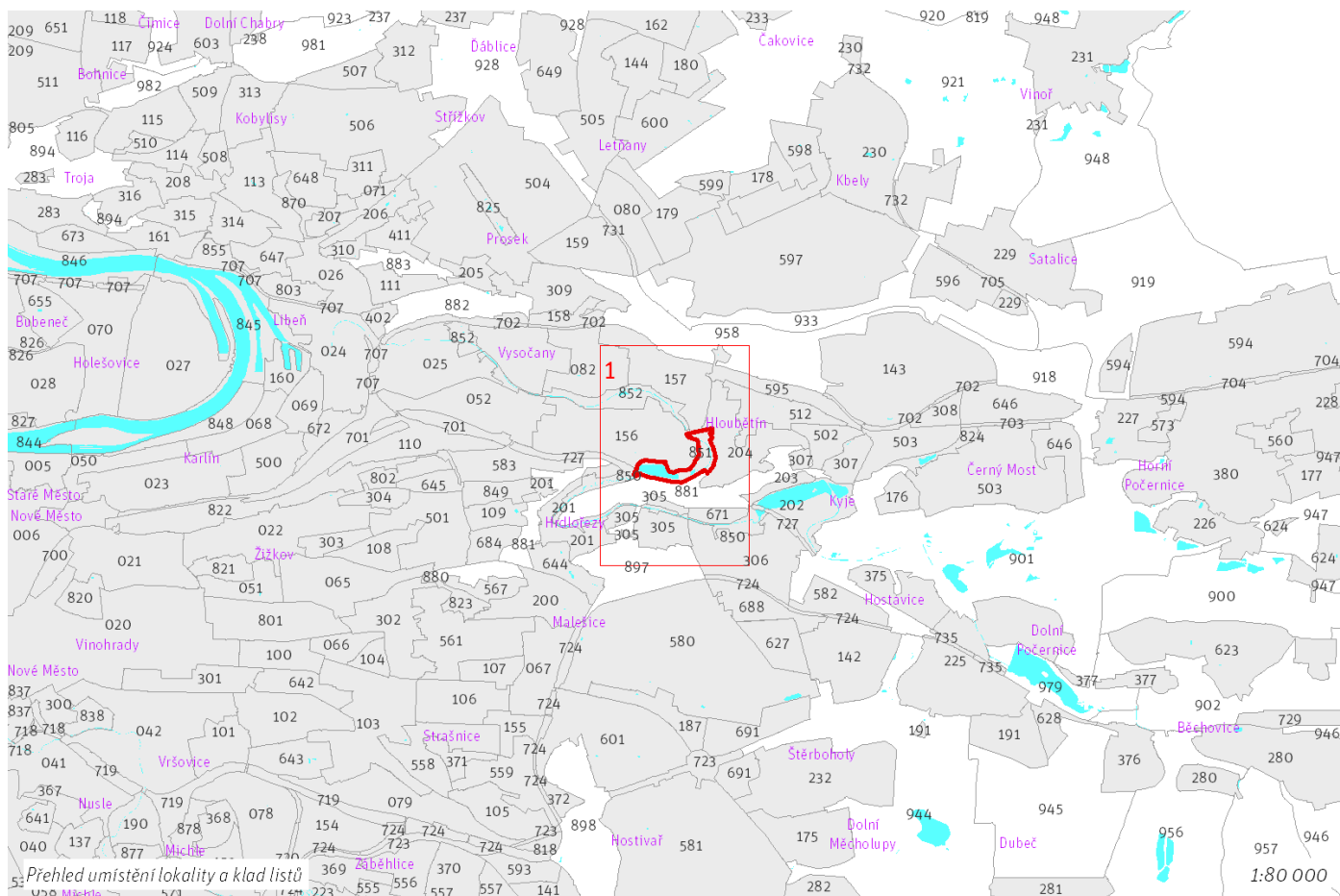
18 ha

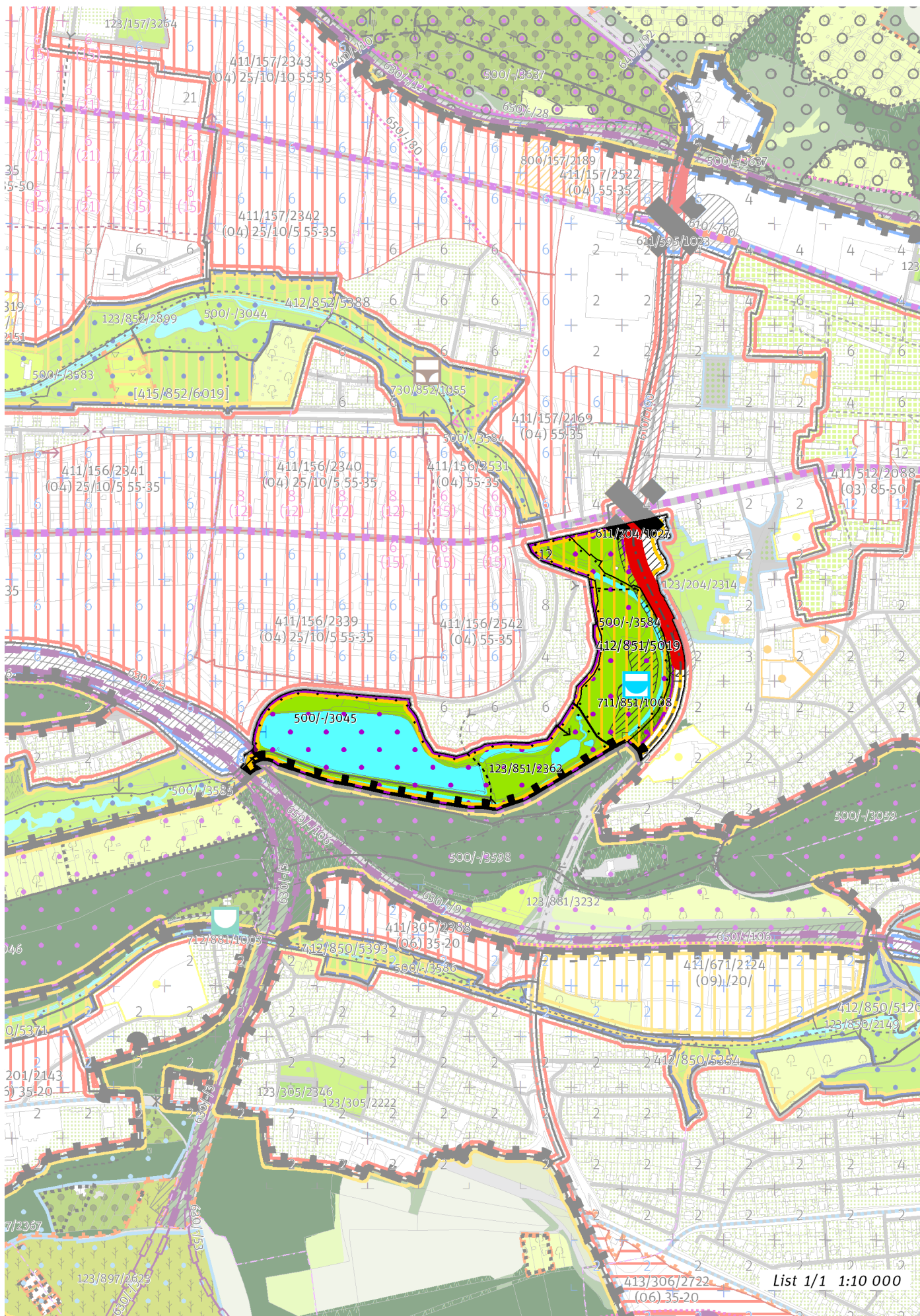
| | |
|--|--|
| zN | (12) |
| ZASTAVITELNOST: zastavitelná nestavební | TYP STRUKTURY: parkové prostranství |
| / R | [T] |
| ZPŮSOB VYUŽITÍ: zastavitelná rekreační | MÍRA STABILITY: transformační |

CÍLOVÝ CHARAKTER LOKALITY

Naplnit potenciál zastavitelné nestavební, transformační, rekreační lokality Hořejší rybník se strukturou parkového prostranství. Lokalita je součástí krajiny vymezené v ZÚR s názvem Městská krajina Prahy.

Cílem navržených regulativů je posílit charakter a rekreační využití parku, nacházejícím se v údolní nivě a na březích potoka Rokytka v okolí Hořejšího rybníka doplněním mobiliáře a cestní sítě a zkvalitněním napojení na ulice okolní zástavby. Při březích potoka a rybníku převládá vzrostlé stromové patro, které se střídá s travnatými plochami v rozsáhlé levobřežní nivě.





100 / MĚSTSKÁ PŘÍRODA

-> (12) Parkové prostranství, čl. 52

Městské parky

123/851/2362 Hořejší rybník - metropolitní park

-> Městský park, čl. 84

-> Hierarchie městských parků, čl. 85

200 / VYSTAVĚNÉ PROSTŘEDÍ

Individuální regulativy nejsou stanoveny.

300 / VYUŽITÍ ÚZEMÍ

-> Zastavitelná rekreační lokalita, čl. 64

Individuální regulativy nejsou stanoveny.

400 / STABILITA A MÍRA VYUŽITÍ ÚZEMÍ

-> Typy stability lokalit, čl. 69

Nestavební transformační a rozvojové plochy

Transformační plocha **412/851/5019** o rozloze 63025 m²

Způsob využití: rekreační

Cílová charakteristika plochy: park

500 / KRAJINNÁ INFRASTRUKTURA

Skladebné části ÚSES

500/-/3045 LBC Hořejší rybník – v přesných hranicích

500/-/3584 LBK Rokytká – v přesných hranicích

500/-/3585 LBK Rokytká – v přesných hranicích

-> Územní systém ekologické stability, čl. 113 - 116

600 / DOPRAVNÍ INFRASTRUKTURA

Systém pozemních komunikací

610/-/80 Přestavba ulice Kbělské a Průmyslové v oblasti Hloubětína – návrh

611/204/1027 Mimoúrovňová křižovatka Poděbradská, součást přestavby Kbělské a Průmyslové v oblasti Hloubětína – návrh

-> Systém pozemních komunikací, čl. 118 - 120

Železniční doprava

630/-/3 Železniční trať Praha-Libeň – Praha-Hostivař – návrh

630/-/9 Železniční trať Praha – Kolín – návrh

-> Železniční doprava, čl. 126

700 / TECHNICKÁ INFRASTRUKTURA

Vodní toky a vodní plochy

711/851/1008 Vodní plocha Kejšův rybník 2 – návrh

-> Povrchové vody, čl. 132

800 / VEŘEJNÁ VYBAVENOST

Individuální regulativy nejsou stanoveny.

900 / VEŘEJNÝ ZÁJEM

Veřejně prospěšné stavby dopravní infrastruktury

910-610/-/80 Přestavba ulice Kbelské a Průmyslové v oblasti Hloubětína

910-630/-/3 Železniční trať Praha-Libeň – Praha-Hostivař

910-630/-/9 Železniční trať Praha – Kolín

Veřejně prospěšné stavby technické infrastruktury

910-711/851/1008 Vodní plocha Kejřův rybník 2

-> Veřejně prospěšné stavby, veřejně prospěšná opatření, stavby a opatření k zajišťování obrany a bezpečnost státu a plochy asanací, čl. 150 - 151

Navrhované veřejně prospěšné stavby, veřejně prospěšná opatření, stavby a opatření k zajišťování obrany a bezpečnost státu jsou vymezeny v grafické části ve výkrese Z 04.

| | | | | | | | | | | | | | | | | | | | |
|------|------|------|------|------|------|------|------|------|------|-------|--------------|-------|------|------|------|------|------|------|------|
| Z 01 | Z 02 | Z 03 | Z 04 | Z 05 | Z 06 | Z 07 | Z 08 | Z 09 | Z 10 | zN 11 | zN 12 | zN 13 | N 14 | N 15 | N 16 | N 17 | N 18 | N 19 | N 20 |
|------|------|------|------|------|------|------|------|------|------|-------|--------------|-------|------|------|------|------|------|------|------|

TYP STRUKTURY: parkové prostranství

852 / U Rokytky

SPRÁVNÍ OBVOD

Praha 9

MĚSTSKÁ ČÁST

Praha 9

KATASTRÁLNÍ ÚZEMÍ

Hloubětín, Libeň, Vysočany

ROZLOHA

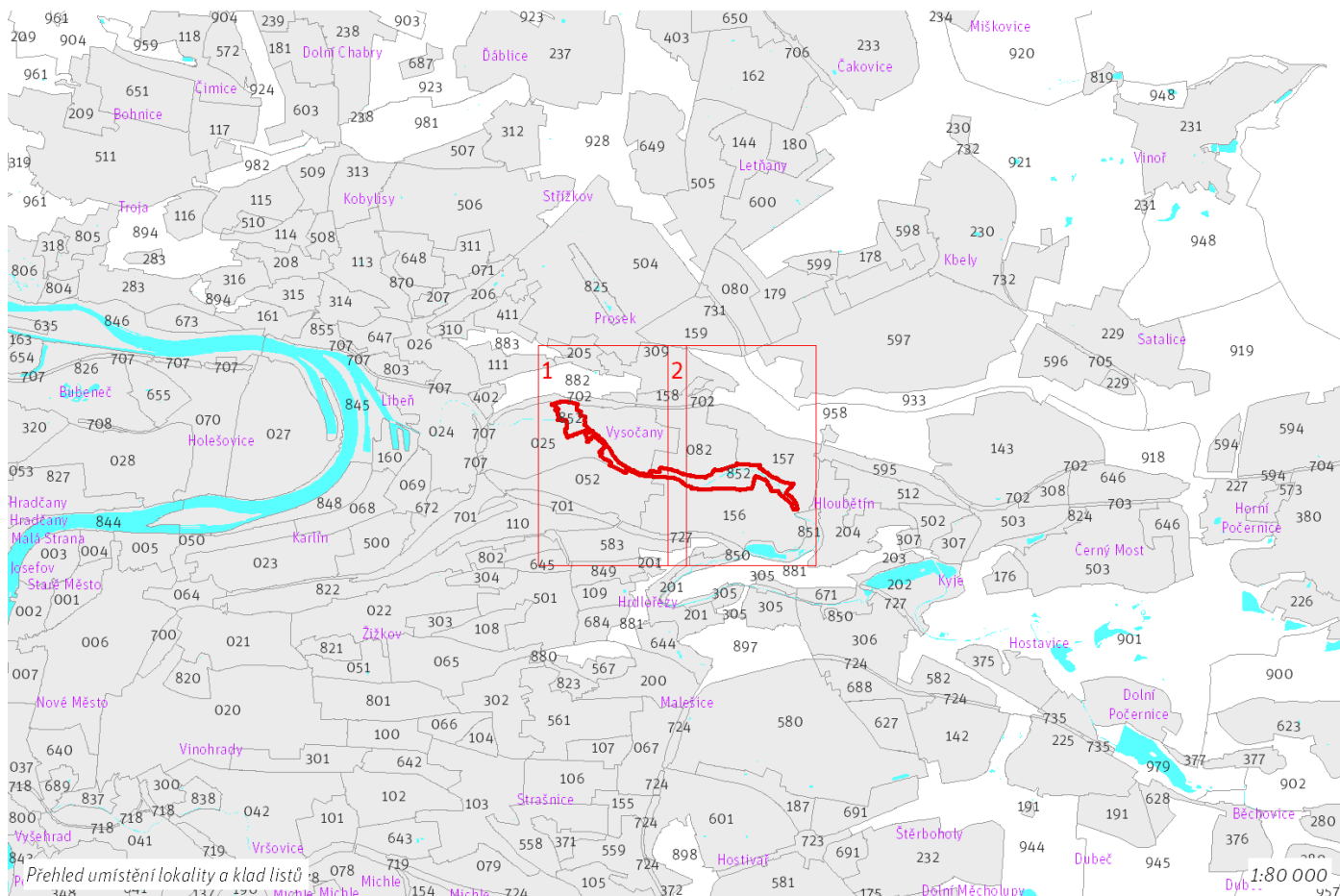
36 ha

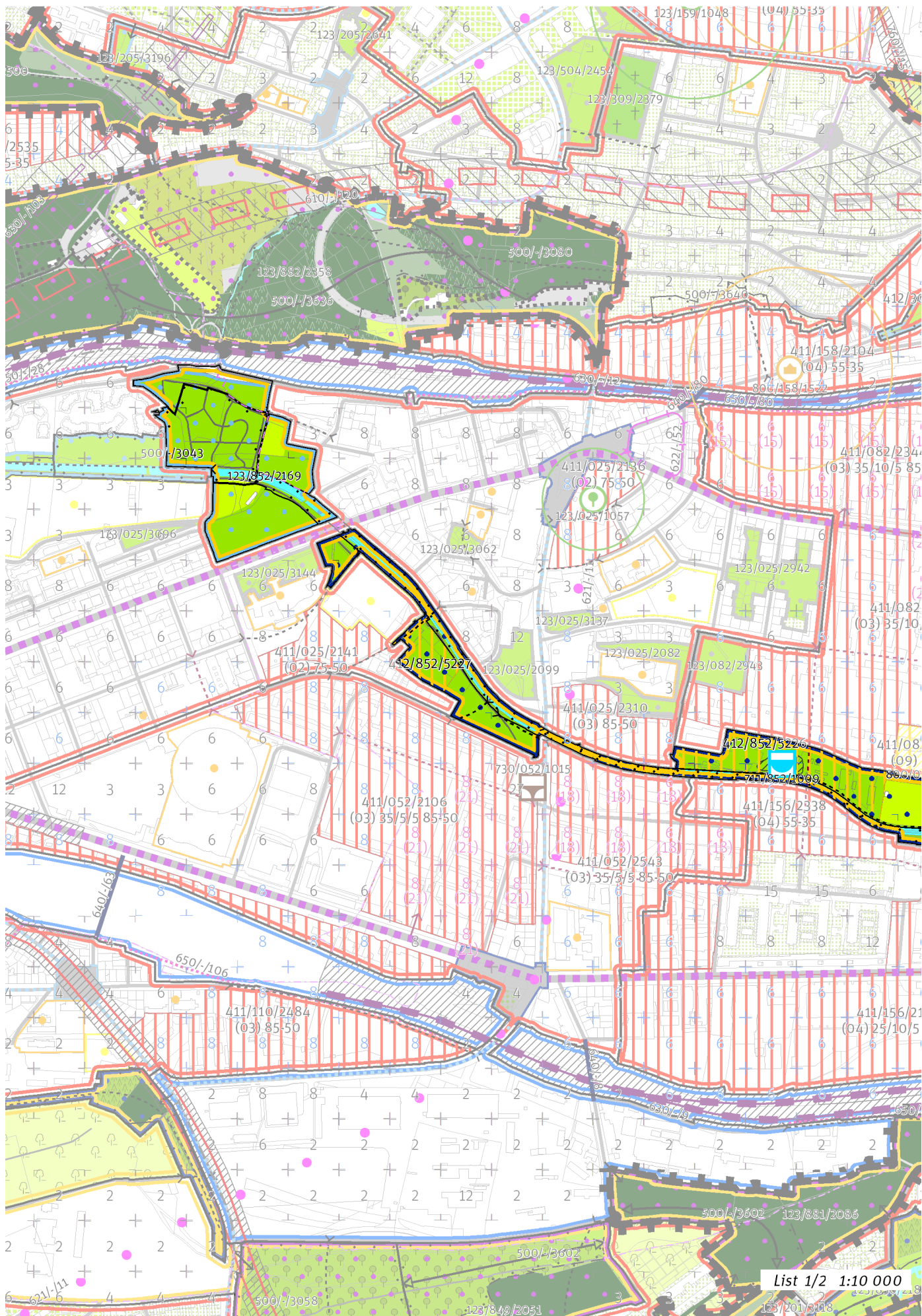
| | |
|---|-------------------------------------|
| zN | (12) |
| ZASTAVITELNOST: zastavitelná nestavební | TYP STRUKTURY: parkové prostranství |
| / R | [T] |
| ZPŮSOB VYUŽITÍ: zastavitelná rekreační | MÍRA STABILITY: transformační |

CÍLOVÝ CHARAKTER LOKALITY

Naplnit potenciál zastavitelné nestavební, transformační, rekreační lokality U Rokytky se strukturou parkového prostranství. Lokalita je součástí krajiny vymezené v ZÚR s názvem Městská krajina Praha.

Cílem navržených regulativů je posílit charakter a rekreační využití parků U Rokytky a Podviní navržených podél potoka Rokytky zejména zkvalitněním pěší propustnosti podél potoka a napojením na ulice okolní zástavby a doplněním mobiliáře. Specifickým znakem lokality je lineární charakter vázaný na břehové části Rokytky. Součástí lokality je zahrádková osada ve východní části lokality.





100 / MĚSTSKÁ PŘÍRODA

-> (12) Parkové prostranství, čl. 52

Městské parky

123/852/2169 Park Podviní - lokální park

123/852/2899 U Rokytky - čtvrtový park

-> Městský park, čl. 84

-> Hierarchie městských parků, čl. 85

200 / VYSTAVĚNÉ PROSTŘEDÍ

Individuální regulativy nejsou stanoveny.

300 / VYUŽITÍ ÚZEMÍ

-> Zastavitelná rekreační lokalita, čl. 64

Individuální regulativy nejsou stanoveny.

400 / STABILITA A MÍRA VYUŽITÍ ÚZEMÍ

-> Typy stability lokalit, čl. 69

Nestavební transformační a rozvojové plochy

Skupina [T+R] ploch **[415/852/6019]** se skládá z celkem 3 vzájemně sousedících transformačních a rozvojových ploch o souhrnné rozloze 31457 m² a jako pro celek pro ni platí:

Způsob využití: rekreační

Cílová charakteristika skupiny [T+R] ploch: park

Transformační plocha **412/852/5227** o rozloze 10240 m²

Způsob využití: rekreační

Cílová charakteristika plochy: park

Transformační plocha **412/852/5388** o rozloze 52359 m²

Způsob využití: rekreační

Cílová charakteristika plochy: park

Transformační plocha **412/852/5226** o rozloze 48822 m²

Způsob využití: rekreační

Cílová charakteristika plochy: park

500 / KRAJINNÁ INFRASTRUKTURA

Skladebné části ÚSES

500/-/3043 LBC Podvinín mlýn – v přesných hranicích

500/-/3044 LBC Rokytka ve Vysočanech – v přesných hranicích

500/-/3583 LBK Rokytka – v přesných hranicích

500/-/3584 LBK Rokytka – v přesných hranicích

-> Územní systém ekologické stability, čl. 113 - 116

600 / DOPRAVNÍ INFRASTRUKTURA

Veřejná doprava / Metro

621/-/11 Výchledové tangenciální spojení kolejovou dopravou – územní rezerva

Koridor je vymezen pro budoucí upřesnění nového kolejového tangenciálního spojení veřejné dopravy. Převážně podzemní vedení trasy, případně vedení veřejným prostranstvím, neomezí umísťování nových nebo změny stávajících budov.

-> Systém veřejné dopravy, čl. 121

-> Metro, čl. 122

Bezmotorová doprava

650/-/80 Cyklotrasa na staré vlečce ve Vysočanech – návrh

-> Bezmotorová doprava, čl. 127 - 128

700 / TECHNICKÁ INFRASTRUKTURA

Vodní toky a vodní plochy

711/852/1009 Vodní plocha U Pragovky – návrh

-> Povrchové vody, čl. 132

Odkanalizování území

730/852/1055 Záchytná nádrž Hloubětínská vozovna – návrh

-> Odkanalizování území, čl. 136

800 / VEŘEJNÁ VYBAVENOST

Individuální regulativy nejsou stanoveny.

900 / VEŘEJNÝ ZÁJEM

Veřejně prospěšné stavby technické infrastruktury

910-711/852/1009 Vodní plocha U Pragovky

910-730/852/1055 Záchytná nádrž Hloubětínská vozovna

-> Veřejně prospěšné stavby, veřejně prospěšná opatření, stavby a opatření k zajišťování obrany a bezpečnost státu a plochy asanací, čl. 150 - 151

Navrhované veřejně prospěšné stavby, veřejně prospěšná opatření, stavby a opatření k zajišťování obrany a bezpečnost státu jsou vymezeny v grafické části ve výkrese Z 04.

| | | | | | | | | | | | | | | | | | | | |
|------|------|------|------|------|------|------|------|------|------|-------|--------------|-------|------|------|------|------|------|------|------|
| Z 01 | Z 02 | Z 03 | Z 04 | Z 05 | Z 06 | Z 07 | Z 08 | Z 09 | Z 10 | zN 11 | zN 12 | zN 13 | N 14 | N 15 | N 16 | N 17 | N 18 | N 19 | N 20 |
|------|------|------|------|------|------|------|------|------|------|-------|--------------|-------|------|------|------|------|------|------|------|

TYP STRUKTURY: parkové prostranství

855 / Bílá skála

SPRÁVNÍ OBVOD

Praha 8

MĚSTSKÁ ČÁST

Praha 8

KATASTRÁLNÍ ÚZEMÍ

Libeň

ROZLOHA

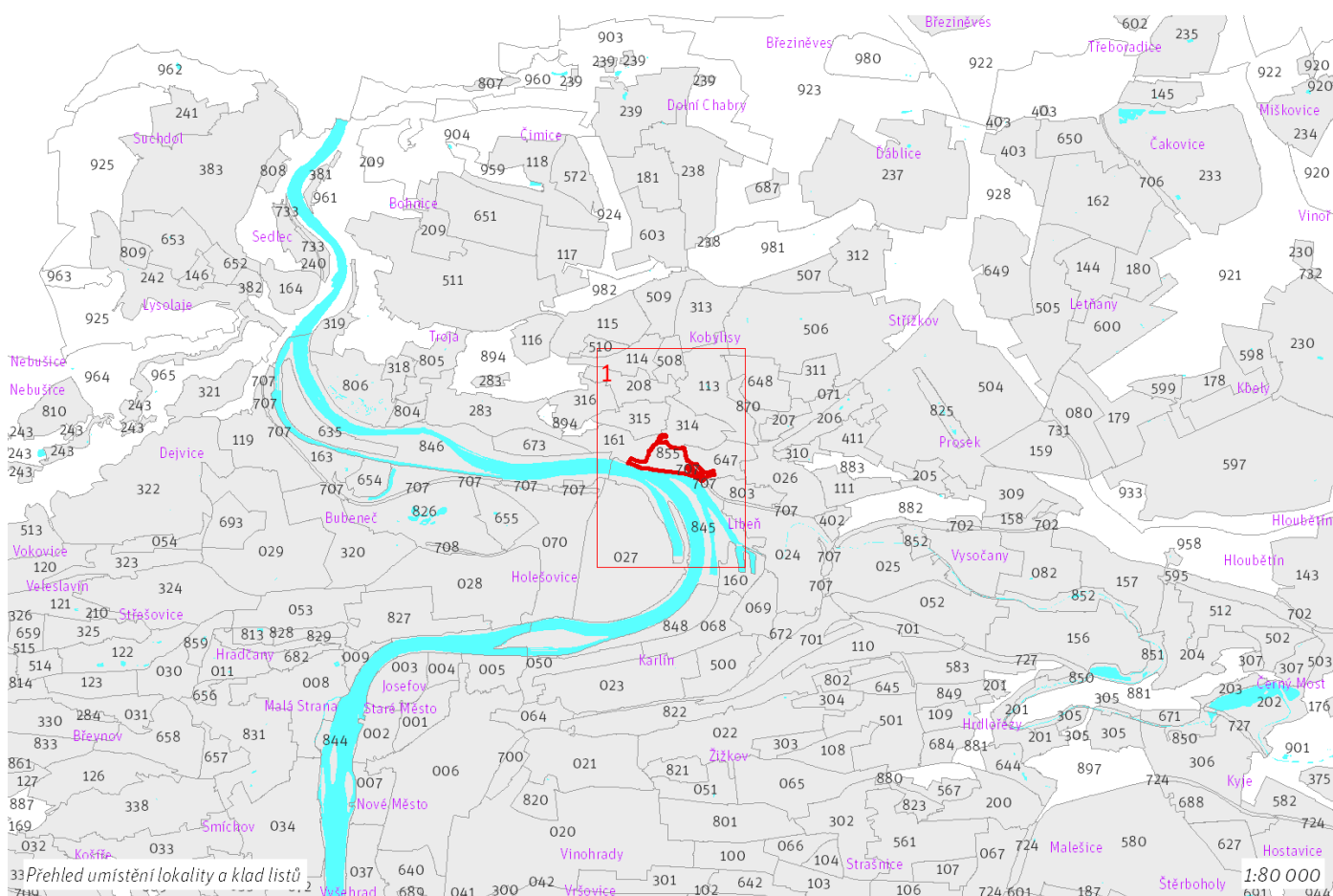
15 ha

| | |
|---|-------------------------------------|
| zN | (12) |
| ZASTAVITELNOST: zastavitelná nestavební | TYP STRUKTURY: parkové prostranství |
| / R | [S] |
| ZPŮSOB VYUŽITÍ: zastavitelná rekreační | MÍRA STABILITY: stabilizovaná |

CÍLOVÝ CHARAKTER LOKALITY

Naplnit potenciál zastavitelné nestavební, stabilizované, rekreační lokality Bílá skála se strukturou parkového prostranství. Lokalita je součástí krajiny vymezené v ZÚR s názvem Městská krajina Prahy.

Cílem navržených regulativů je posílit charakter a rekreační využití parku Bílá skála navrženého na skalnatém ostrohu nad Vltavou doplněním mobiliáře a cestní sítě, zejména vytvořením nových napojení na budoucí uliční prostranství transformační plochy s obytným způsobem využití, která s lokalitou sousedí. Převážně se zde vyskytuje vzrostlé stromové patro, částečně starý sad. Lokalita má potenciál nabízet významná vyhlídková místa a průhledy.



100 / MĚSTSKÁ PŘÍRODA

-> [\(12\) Parkové prostranství, čl. 52](#)

Městské parky

123/855/2393 Bílá skála - čtvrtový park

-> [Městský park, čl. 84](#)

-> [Hierarchie městských parků, čl. 85](#)

200 / VYSTAVĚNÉ PROSTŘEDÍ

Individuální regulativy nejsou stanoveny.

300 / VYUŽITÍ ÚZEMÍ

-> [Zastavitelná rekreační lokalita, čl. 64](#)

Individuální regulativy nejsou stanoveny.

400 / STABILITA A MÍRA VYUŽITÍ ÚZEMÍ

-> [Typy stability lokalit, čl. 69](#)

Individuální regulativy nejsou stanoveny.

500 / KRAJINNÁ INFRASTRUKTURA

Skladebné části ÚSES

500/-/3092 LBC Bílá skála – v přesných hranicích

500/-/3667 LBK Trojská - Bílá skála – v prostoru k upřesnění, minimální šířka 15 m

-> [Územní systém ekologické stability, čl. 113 - 116](#)

600 / DOPRAVNÍ INFRASTRUKTURA

Systém pozemních komunikací

610/-/49 Městský okruh Pelc-Tyrolka - Balabenka – návrh

-> [Systém pozemních komunikací, čl. 118 - 120](#)

700 / TECHNICKÁ INFRASTRUKTURA

Záplavová území

Využití území je omezeno záplavovým územím Vltavy a Berounky kategorie: aktivní zóna záplavového území.

Využití území je omezeno záplavovým územím Vltavy a Berounky kategorie: záplavové území průtočné.

Využití území je omezeno záplavovým územím Vltavy a Berounky kategorie: záplavové území neprůtočné.

V lokalitě se nachází záplavové území určené k ochraně pro Q2002.

-> [Záplavová území, čl. 134](#)

Záplavová území jsou vymezena v grafické části ve výkrese Z 03.

800 / VEŘEJNÁ VYBAVENOST

Individuální regulativy nejsou stanoveny.

900 / VEŘEJNÝ ZÁJEM

Veřejně prospěšné stavby dopravní infrastruktury

910-610/-/49 Městský okruh Pelc-Tyrolka - Balabenka

-> [Veřejně prospěšné stavby, veřejně prospěšná opatření, stavby a opatření k zajišťování obrany a bezpečnost státu a plochy asanací, čl. 150 - 151](#)

Navrhované veřejně prospěšné stavby, veřejně prospěšná opatření, stavby a opatření k zajišťování obrany a bezpečnost státu jsou vymezeny v grafické části ve výkrese Z 04.

| | | | | | | | | | | | | | | | | | | | |
|------|------|------|------|------|------|------|------|------|------|-------|--------------|-------|------|------|------|------|------|------|------|
| Z 01 | Z 02 | Z 03 | Z 04 | Z 05 | Z 06 | Z 07 | Z 08 | Z 09 | Z 10 | zN 11 | zN 12 | zN 13 | N 14 | N 15 | N 16 | N 17 | N 18 | N 19 | N 20 |
|------|------|------|------|------|------|------|------|------|------|-------|--------------|-------|------|------|------|------|------|------|------|

TYP STRUKTURY: parkové prostranství

859 / Mariánské hradby

SPRÁVNÍ OBVOD

Praha 1, Praha 6

MĚSTSKÁ ČÁST

Praha 1, Praha 6

KATASTRÁLNÍ ÚZEMÍ

Hradčany, Střešovice

ROZLOHA

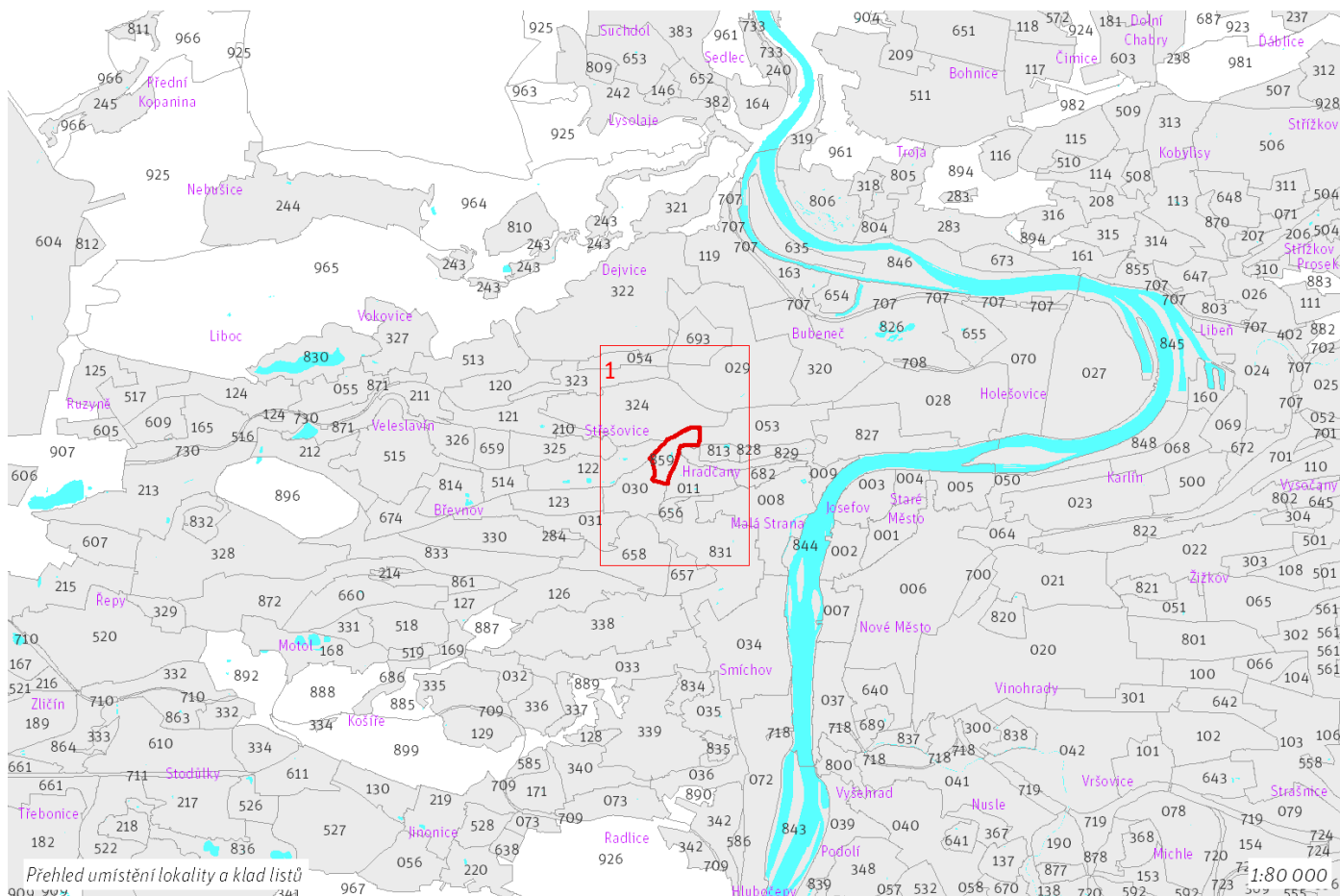
14 ha

| | |
|--|--|
| zN | (12) |
| ZASTAVITELNOST: zastavitelná nestavební | TYP STRUKTURY: parkové prostranství |
| / R | [S] |
| ZPŮSOB VYUŽITÍ: zastavitelná rekreační | MÍRA STABILITY: stabilizovaná |

CÍLOVÝ CHARAKTER LOKALITY

Naplnit potenciál zastavitelné nestavební, stabilizované, rekreační lokality Mariánské hradby se strukturou parkového prostranství. Lokalita je součástí krajiny vymezené v ZÚR s názvem Městská krajina Prahy.

Cílem navržených regulativů je posílit charakter a rekreační využití parku Maxe van der Stoela (v jižní části lokality) doplněním mobiliáře a cestní sítě v návaznosti na uliční prostranství okolních lokalit a vytvořením pěšího propojení Engelova pásu a Jeleního příkopu. V parku Maxe van der Stoela se při ulici Myslbekova nachází dům se soukromou zahradou a při hranici parku bašta sv. Františka Borgii (X.). V severovýchodní části lokality je navržena transformační plocha s rekreačním využitím určená pro parkové sportoviště.



100 / MĚSTSKÁ PŘÍRODA

-> (12) Parkové prostranství, čl. 52

Městské parky

123/859/2214 Park Maxe van der Stoela - čtvrtový park

-> Městský park, čl. 84

-> Hierarchie městských parků, čl. 85

200 / VYSTAVĚNÉ PROSTŘEDÍ

Uliční prostranství

Náměstí a ulice čtvrtové úrovně: Myslbekova, Patočkova, Střešovická

-> Hierarchie uličních prostranství, čl. 81

300 / VYUŽITÍ ÚZEMÍ

-> Zastavitelná rekreační lokalita, čl. 64

Individuální regulativy nejsou stanoveny.

400 / STABILITA A MÍRA VYUŽITÍ ÚZEMÍ

-> Typy stability lokalit, čl. 69

Nestavební transformační a rozvojové plochy

Transformační plocha **412/859/5026** o rozloze 22875 m²

Způsob využití: rekreační

Cílová charakteristika plochy: parkové sportoviště

500 / KRAJINNÁ INFRASTRUKTURA

Individuální regulativy nejsou stanoveny.

600 / DOPRAVNÍ INFRASTRUKTURA

Železniční doprava

630/-/8 Železniční trať Praha – Kladno – návrh

-> Železniční doprava, čl. 126

700 / TECHNICKÁ INFRASTRUKTURA

Individuální regulativy nejsou stanoveny.

800 / VEŘEJNÁ VYBAVENOST

Individuální regulativy nejsou stanoveny.

900 / VEŘEJNÝ ZÁJEM

Veřejně prospěšné stavby dopravní infrastruktury

910-630/-/8 Železniční trať Praha – Kladno

Stavby a opatření k zajišťování obrany a bezpečnosti státu

931-931/-/13 Stavby a opatření k zajišťování obrany a bezpečnosti státu

-> Veřejně prospěšné stavby, veřejně prospěšná opatření, stavby a opatření k zajišťování obrany a bezpečnost státu a plochy asanací, čl. 150 - 151

Navrhované veřejně prospěšné stavby, veřejně prospěšná opatření, stavby a opatření k zajišťování obrany a bezpečnost státu jsou vymezeny v grafické části ve výkrese Z 04.

| | | | | | | | | | | | | | | | | | | | |
|------|------|------|------|------|------|------|------|------|------|-------|--------------|-------|------|------|------|------|------|------|------|
| Z 01 | Z 02 | Z 03 | Z 04 | Z 05 | Z 06 | Z 07 | Z 08 | Z 09 | Z 10 | zN 11 | zN 12 | zN 13 | N 14 | N 15 | N 16 | N 17 | N 18 | N 19 | N 20 |
|------|------|------|------|------|------|------|------|------|------|-------|--------------|-------|------|------|------|------|------|------|------|

TYP STRUKTURY: parkové prostranství

861 / Pod Ladronkou

SPRÁVNÍ OBVOD

Praha 5, Praha 6

MĚSTSKÁ ČÁST

Praha 5, Praha 6

KATASTRÁLNÍ ÚZEMÍ

Břevnov, Motol, Smíchov

ROZLOHA

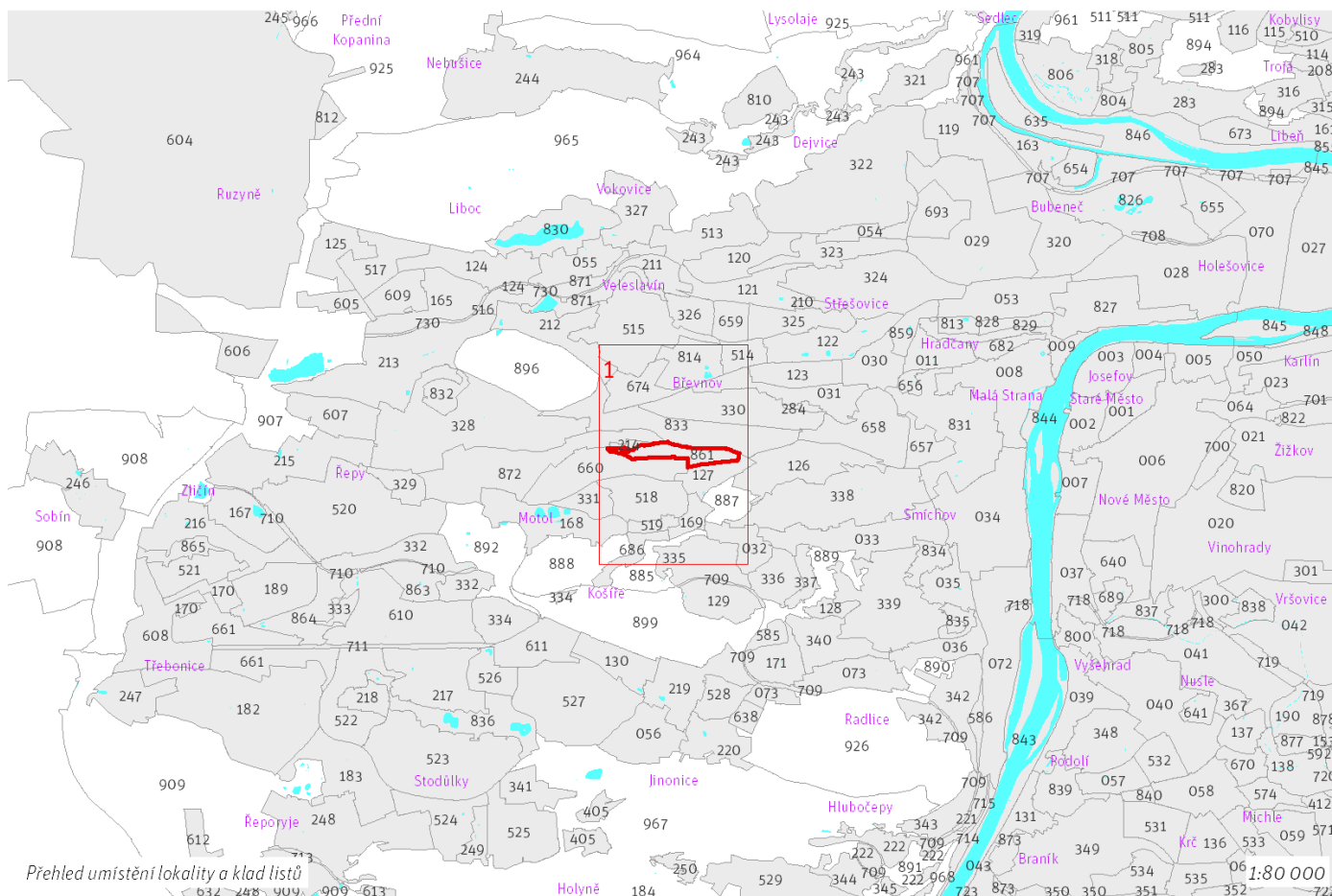
18 ha

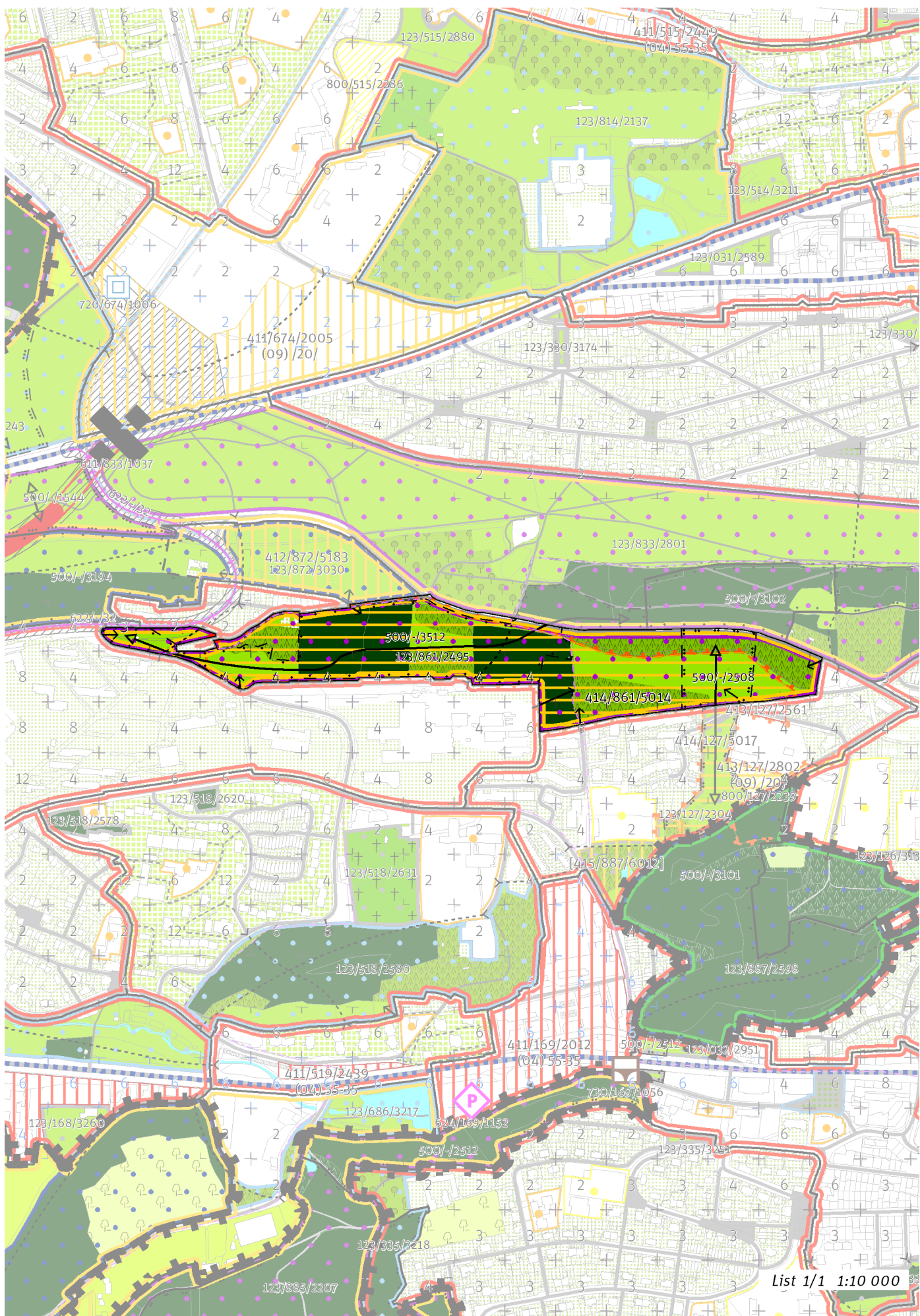
| | |
|--|--|
| zN | (12) |
| ZASTAVITELNOST: zastavitelná nestavební | TYP STRUKTURY: parkové prostranství |
| / R | [S] |
| ZPŮSOB VYUŽITÍ: zastavitelná rekreační | MÍRA STABILITY: stabilizovaná |

CÍLOVÝ CHARAKTER LOKALITY

Naplnit potenciál zastavitelné nestavební, stabilizované, rekreační lokality Pod Ladronkou se strukturou parkového prostranství. Lokalita je součástí krajiny vymezené v ZÚR s názvem Městská krajina Prahy.

Cílem navržených regulativů je posílit charakter a rekreační využití parku Pod Ladronkou navrženého v jižně orientovaném svahu mezi areálem Nemocnice Na Homolce a parkem Ladronka doplněním mobiliáře a cestní sítě, vytvořením nových napojení na uliční prostranství okolních lokalit.





100 / MĚSTSKÁ PŘÍRODA

-> (12) Parkové prostranství, čl. 52

Městské parky

123/861/2495 Pod Ladronkou - metropolitní park

-> Městský park, čl. 84

-> Hierarchie městských parků, čl. 85

200 / VYSTAVĚNÉ PROSTŘEDÍ

Individuální regulativy nejsou stanoveny.

300 / VYUŽITÍ ÚZEMÍ

-> Zastavitelná rekreační lokalita, čl. 64

Individuální regulativy nejsou stanoveny.

400 / STABILITA A MÍRA VYUŽITÍ ÚZEMÍ

-> Typy stability lokalit, čl. 69

Nestavební transformační a rozvojové plochy

Rozvojová plocha **414/861/5014** o rozloze 140713 m²

Způsob využití: rekreační

Cílová charakteristika plochy: park

Rozvojová plocha je vymezena za účelem začlenění území do městského parku. V částech území s lesními pozemky neznamená vymezení rozvojové plochy požadavek na změnu stávajícího charakteru. Z tohoto důvodu není předpokládáno odnětí lesních pozemků z PUPFL.

500 / KRAJINNÁ INFRASTRUKTURA

Skladebné části ÚSES

500/-/2508 RBK Na Cibulkách - Petřín – v prostoru k upřesnění, minimální šířka 40 m

500/-/3512 LBK Ladronka - Pod Vypichem – v prostoru k upřesnění, minimální šířka 15 m

-> Územní systém ekologické stability, čl. 113 - 116

600 / DOPRAVNÍ INFRASTRUKTURA

Veřejná doprava / Tramvajová doprava

622/-/32 Tramvajová trať Vypich - Nemocnice Motol - Motol – návrh

-> Systém veřejné dopravy, čl. 121

-> Tramvajová doprava, čl. 123

700 / TECHNICKÁ INFRASTRUKTURA

Individuální regulativy nejsou stanoveny.

800 / VEŘEJNÁ VYBAVENOST

Individuální regulativy nejsou stanoveny.

900 / VEŘEJNÝ ZÁJEM

Veřejně prospěšné stavby dopravní infrastruktury

910-622/-/32 Tramvajová trať Vypich - Nemocnice Motol - Motol

-> Veřejně prospěšné stavby, veřejně prospěšná opatření, stavby a opatření k zajišťování obrany a bezpečnost státu a plochy asanací, čl. 150 - 151

Navrhované veřejně prospěšné stavby, veřejně prospěšná opatření, stavby a opatření k zajišťování obrany a bezpečnost státu jsou vymezeny v grafické části ve výkresu Z 04.

| | | | | | | | | | | | | | | | | | | | |
|------|------|------|------|------|------|------|------|------|------|-------|--------------|-------|------|------|------|------|------|------|------|
| Z 01 | Z 02 | Z 03 | Z 04 | Z 05 | Z 06 | Z 07 | Z 08 | Z 09 | Z 10 | zN 11 | zN 12 | zN 13 | N 14 | N 15 | N 16 | N 17 | N 18 | N 19 | N 20 |
|------|------|------|------|------|------|------|------|------|------|-------|--------------|-------|------|------|------|------|------|------|------|

TYP STRUKTURY: parkové prostranství

862 / Jalový Dvůr

SPRÁVNÍ OBVOD

Praha 4

MĚSTSKÁ ČÁST

Praha 4

KATASTRÁLNÍ ÚZEMÍ

Krč

ROZLOHA

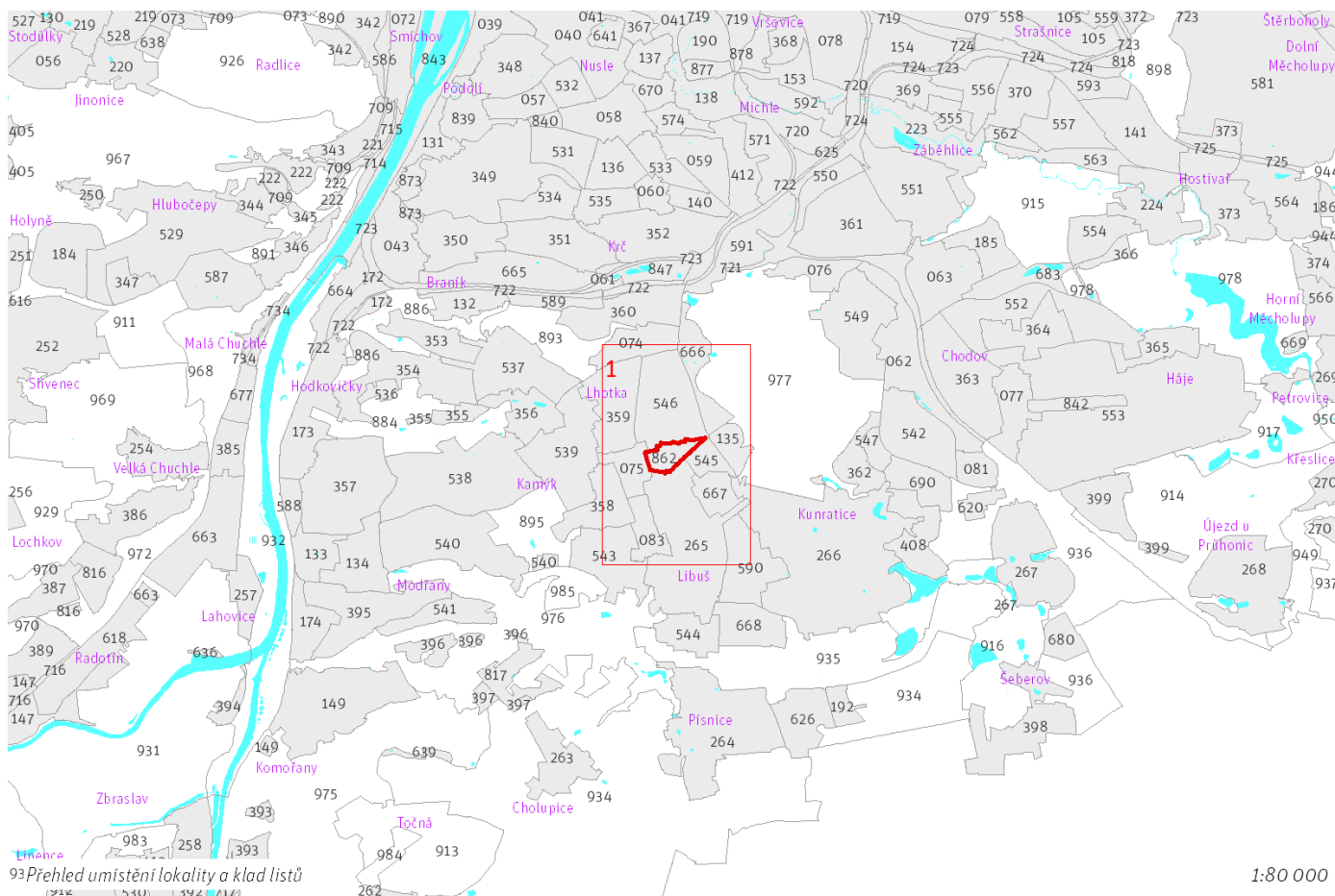
12 ha

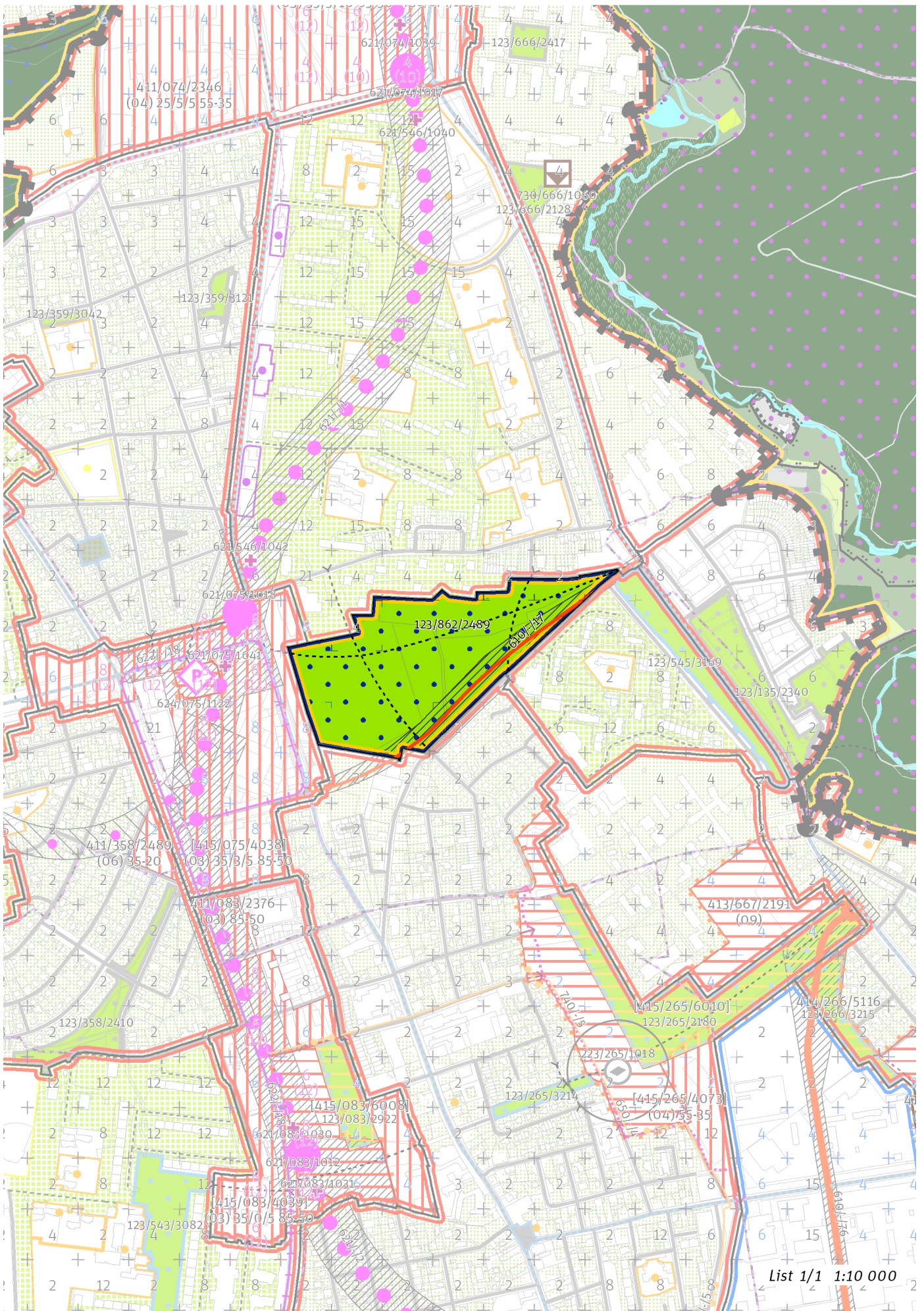
| | |
|--|--|
| zN | (12) |
| ZASTAVITELNOST: zastavitelná nestavební | TYP STRUKTURY: parkové prostranství |
| / R | [S] |
| ZPŮSOB VYUŽITÍ: zastavitelná rekreační | MÍRA STABILITY: stabilizovaná |

CÍLOVÝ CHARAKTER LOKALITY

Naplnit potenciál zastavitelné nestavební, stabilizované, rekreační lokality Jalový Dvůr se strukturou parkového prostranství. Lokalita je součástí krajiny vymezené v ZÚR s názvem Městská krajina Prahy.

Cílem navržených regulativů je posílit charakter a rekreační využití parku Jalový dvůr navrženého ve středně sklonitém svahu východní orientace doplněním mobiliáře a cestní sítě, vytvořením nových napojení na uliční prostranství okolních lokalit.





List 1/1 1:10 000

100 / MĚSTSKÁ PŘÍRODA

-> (12) Parkové prostranství, čl. 52

Městské parky

123/862/2489 Jalový dvůr - čtvrtový park

-> Městský park, čl. 84

-> Hierarchie městských parků, čl. 85

200 / VYSTAVĚNÉ PROSTŘEDÍ

Individuální regulativy nejsou stanoveny.

300 / VYUŽITÍ ÚZEMÍ

-> Zastavitelná rekreační lokalita, čl. 64

Individuální regulativy nejsou stanoveny.

400 / STABILITA A MÍRA VYUŽITÍ ÚZEMÍ

-> Typy stability lokalit, čl. 69

Individuální regulativy nejsou stanoveny.

500 / KRAJINNÁ INFRASTRUKTURA

Individuální regulativy nejsou stanoveny.

600 / DOPRAVNÍ INFRASTRUKTURA

Systém pozemních komunikací

610/-/17 Komunikační propojení Chýnovská - Vídeňská — návrh

-> Systém pozemních komunikací, čl. 118 - 120

700 / TECHNICKÁ INFRASTRUKTURA

Individuální regulativy nejsou stanoveny.

800 / VEŘEJNÁ VYBAVENOST

Individuální regulativy nejsou stanoveny.

900 / VEŘEJNÝ ZÁJEM

Veřejně prospěšné stavby dopravní infrastruktury

910-610/-/17 Komunikační propojení Chýnovská - Vídeňská

-> Veřejně prospěšné stavby, veřejně prospěšná opatření, stavby a opatření k zajišťování obrany a bezpečnost státu a plochy asanací, čl. 150 - 151

Navrhované veřejně prospěšné stavby, veřejně prospěšná opatření, stavby a opatření k zajišťování obrany a bezpečnost státu jsou vymezeny v grafické části ve výkresu Z 04.

| | | | | | | | | | | | | | | | | | | | |
|------|------|------|------|------|------|------|------|------|------|-------|--------------|-------|------|------|------|------|------|------|------|
| Z 01 | Z 02 | Z 03 | Z 04 | Z 05 | Z 06 | Z 07 | Z 08 | Z 09 | Z 10 | zN 11 | zN 12 | zN 13 | N 14 | N 15 | N 16 | N 17 | N 18 | N 19 | N 20 |
|------|------|------|------|------|------|------|------|------|------|-------|--------------|-------|------|------|------|------|------|------|------|

TYP STRUKTURY: parkové prostranství

863 / Dvůr Háje

SPRÁVNÍ OBVOD

Praha 13

MĚSTSKÁ ČÁST

Praha 13

KATASTRÁLNÍ ÚZEMÍ

Stodůlky

ROZLOHA

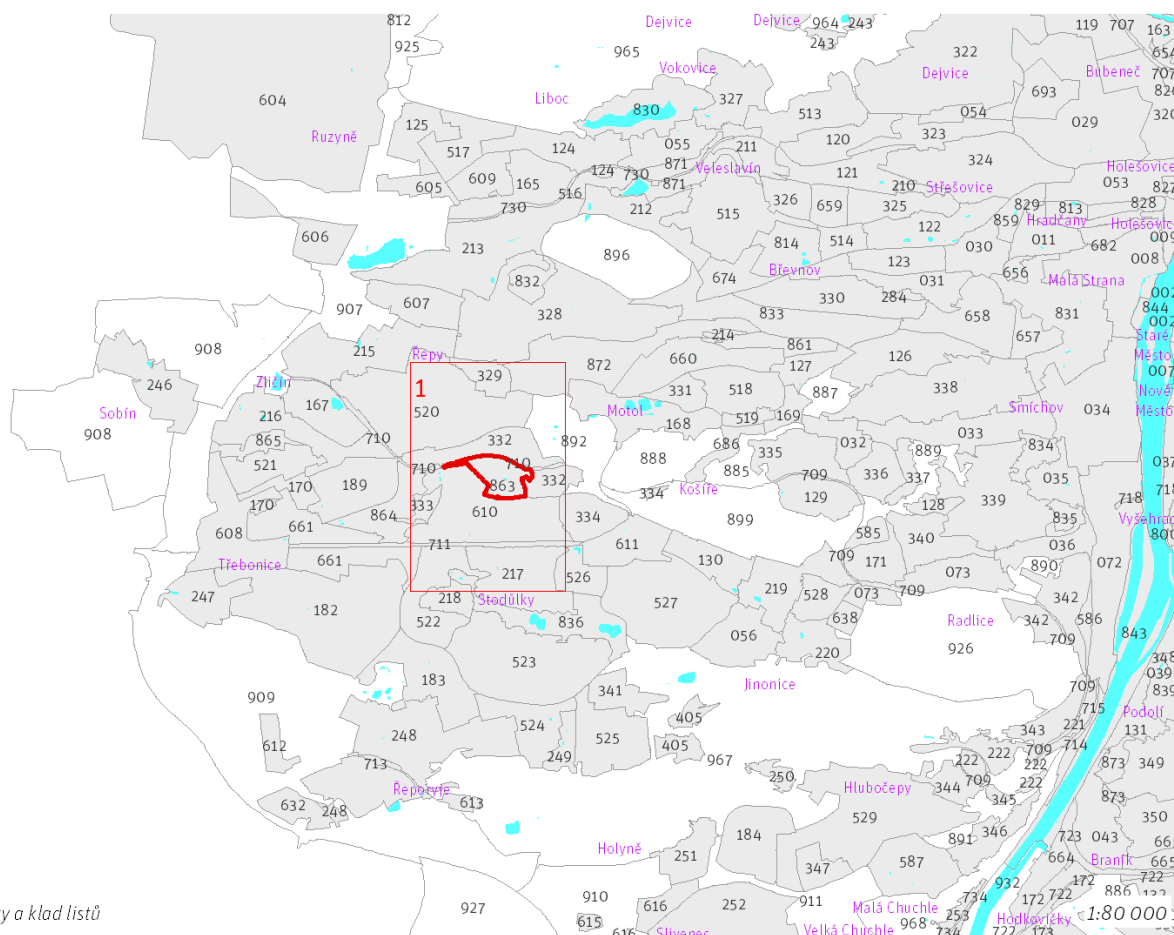
20 ha

| | |
|---|-------------------------------------|
| zN | (12) |
| ZASTAVITELNOST: zastavitelná nestavební | TYP STRUKTURY: parkové prostranství |
| / R | [S] |
| ZPŮSOB VYUŽITÍ: zastavitelná rekreační | MÍRA STABILITY: stabilizovaná |

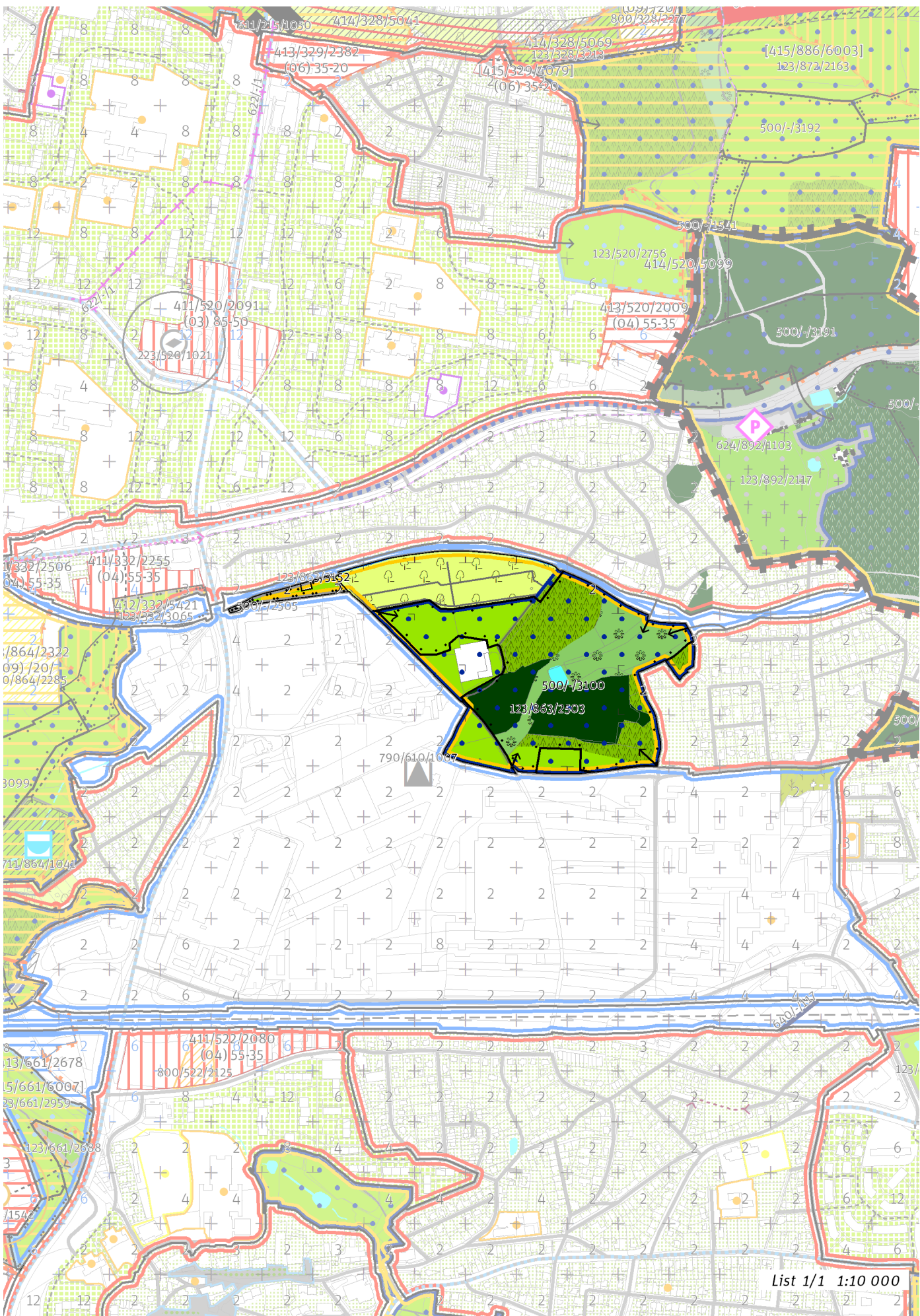
CÍLOVÝ CHARAKTER LOKALITY

Naplnit potenciál zastavitelné nestavební, stabilizované, rekreační lokality Dvůr Háje se strukturou parkového prostranství. Lokalita je součástí krajiny vymezené v ZÚR s názvem Městská krajina Prahy.

Cílem navržených regulativů je posílit charakter a rekreační využití parku Dvůr Háje navrženého v mírném severně orientovaném svahu doplněním mobiliáře a cestní sítě, vytvořením nových napojení na uliční prostranství okolních lokalit. Součástí lokality jsou budovy usedlosti Dvůr Háje, severozápadní část lokality tvoří funkční zahrádková osada a přilehlý místní park s kaplí Nalezení svatého Kříže.



Přehled umístění lokality a klad listů



List 1/1 1:10 000

100 / MĚSTSKÁ PŘÍRODA

-> *(12) Parkové prostranství, čl. 52*

Městské parky

123/863/2503 Dvůr Háje - čtvrtový park

123/863/3152 Park u Nalezení sv. Kříže - místní park

-> *Městský park, čl. 84*

-> *Hierarchie městských parků, čl. 85*

200 / VYSTAVĚNÉ PROSTŘEDÍ

Individuální regulativy nejsou stanoveny.

300 / VYUŽITÍ ÚZEMÍ

-> *Zastavitelná rekreační lokalita, čl. 64*

Individuální regulativy nejsou stanoveny.

400 / STABILITA A MÍRA VYUŽITÍ ÚZEMÍ

-> *Typy stability lokalit, čl. 69*

Individuální regulativy nejsou stanoveny.

500 / KRAJINNÁ INFRASTRUKTURA

Skladebné části ÚSES

500/-/2505 RBK Třebonice - K56 – v přesných hranicích

500/-/3100 LBC U hájů – v přesných hranicích

-> *Územní systém ekologické stability, čl. 113 - 116*

600 / DOPRAVNÍ INFRASTRUKTURA

Individuální regulativy nejsou stanoveny.

700 / TECHNICKÁ INFRASTRUKTURA

Individuální regulativy nejsou stanoveny.

800 / VEŘEJNÁ VYBAVENOST

Individuální regulativy nejsou stanoveny.

900 / VEŘEJNÝ ZÁJEM

Individuální regulativy nejsou stanoveny.

| | | | | | | | | | | | | | | | | | | | |
|------|------|------|------|------|------|------|------|------|------|-------|--------------|-------|------|------|------|------|------|------|------|
| Z 01 | Z 02 | Z 03 | Z 04 | Z 05 | Z 06 | Z 07 | Z 08 | Z 09 | Z 10 | zN 11 | zN 12 | zN 13 | N 14 | N 15 | N 16 | N 17 | N 18 | N 19 | N 20 |
|------|------|------|------|------|------|------|------|------|------|-------|--------------|-------|------|------|------|------|------|------|------|

TYP STRUKTURY: parkové prostranství

864 / Na Pískách

SPRÁVNÍ OBVOD

Praha 13, Praha 17

MĚSTSKÁ ČÁST

Praha 13, Praha-Zličín

KATASTRÁLNÍ ÚZEMÍ

Stodůlky, Třebonice, Zličín

ROZLOHA

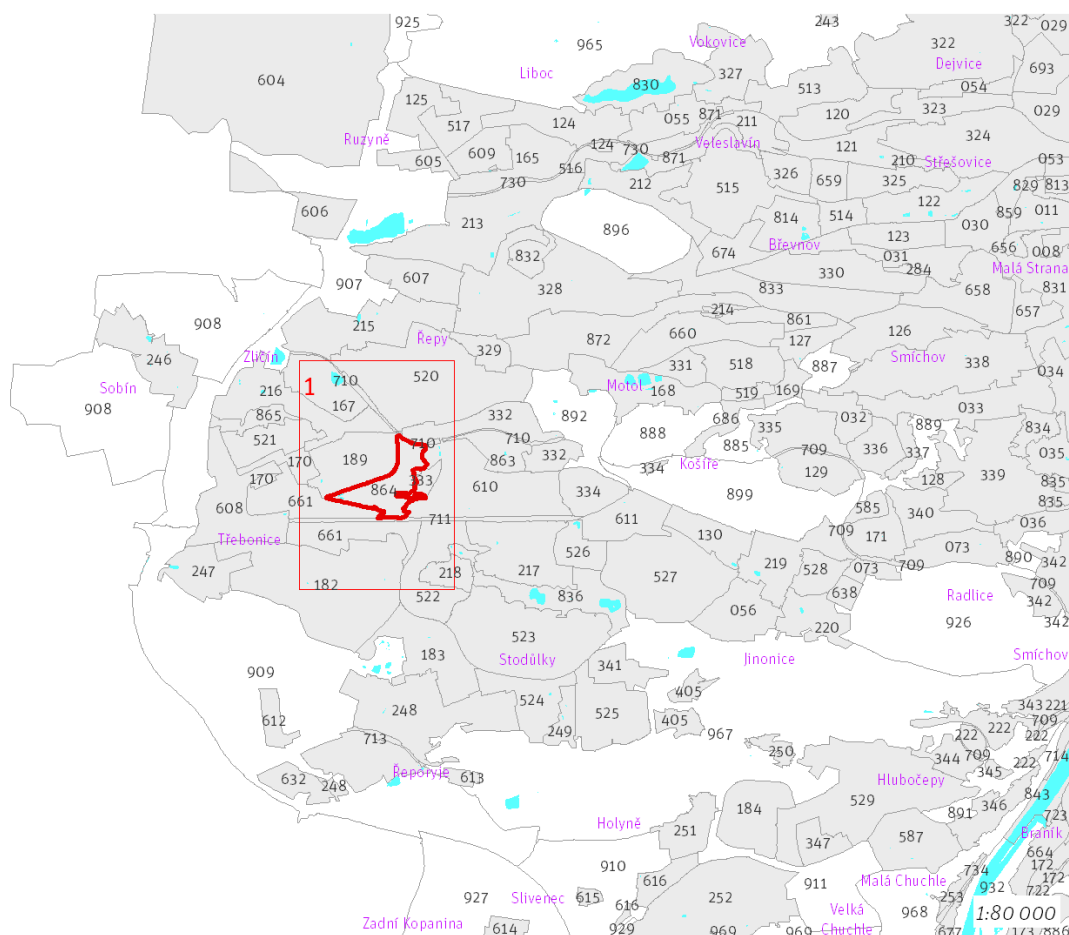
32 ha

| | |
|---|-------------------------------------|
| zN | (12) |
| ZASTAVITELNOST: zastavitelná nestavební | TYP STRUKTURY: parkové prostranství |
| / R | [R] |
| ZPŮSOB VYUŽITÍ: zastavitelná rekreační | MÍRA STABILITY: rozvojová |

CÍLOVÝ CHARAKTER LOKALITY

Naplnit potenciál zastavitelné nestavební, rozvojové, rekreační lokality Na Pískách se strukturou parkového prostranství. Lokalita je součástí krajiny vymezené v ZÚR s názvem Městská krajina Prahy.

Cílem navržených regulativů je posílit charakter a rekreační využití parku Prameniště Motolského potoka navrženého v mělké sníženině protékané ve směru jihozápad – severovýchod Motolským potokem v jeho pramenné části doplněním mobiliáře a cestní sítě. Vhodné je vytvoření nových napojení na uliční prostranství stávající zástavby v sousedících lokalitách či doplnění napojení na budoucí ulice v transformačních a rozvojových plochách sousedících lokalit. V severozápadní části se nachází rozvojová rekreační plocha určená pro strukturu areálů vybavenosti.



Přehled umístění lokality a klad listů

100 / MĚSTSKÁ PŘÍRODA

-> *(12) Parkové prostranství, čl. 52*

Městské parky

123/864/2825 Prameniště Motolského potoka - čtvrtový park

-> *Městský park, čl. 84*

-> *Hierarchie městských parků, čl. 85*

200 / VYSTAVĚNÉ PROSTŘEDÍ

Individuální regulativy nejsou stanoveny.

300 / VYUŽITÍ ÚZEMÍ

-> *Zastavitelná rekreační lokalita, čl. 64*

Individuální regulativy nejsou stanoveny.

400 / STABILITA A MÍRA VYUŽITÍ ÚZEMÍ

-> *Typy stability lokalit, čl. 69*

Zastavitelné transformační a rozvojové plochy doplňující stávající struktury

Rozvojová plocha **413/864/2322** o rozloze 26987 m²

Typ struktury: struktura areálů vybavenosti

Způsob využití: rekreační

Zastavitelnost z velikosti plochy: 20%

-> *Míra využití území k zastavění pro transformační a rozvojové plochy doplňující stávající struktury, čl. 76*

Nestavební transformační a rozvojové plochy

Skupina [T+R] ploch **[415/864/6013]** se skládá z celkem 5 vzájemně sousedících transformačních a rozvojových ploch o souhrnné rozloze 293992 m² a jako pro celek pro ni platí:

Způsob využití: rekreační

Cílová charakteristika skupiny [T+R] ploch: park

Skupina transformačních a rozvojových ploch je vymezena za účelem začlenění území do městského parku. V částech území s lesními pozemky neznamená vymezení skupiny transformačních a rozvojových ploch požadavek na změnu stávajícího charakteru. Z tohoto důvodu není předpokládáno odnětí lesních pozemků z PUPFL.

500 / KRAJINNÁ INFRASTRUKTURA

Skladebné části ÚSES

500/-/2504 RBK Třebonice - K56 – v přesných hranicích

500/-/2505 RBK Třebonice - K56 – v přesných hranicích

500/-/3099 LBC Bílý beránek – v přesných hranicích

-> *Územní systém ekologické stability, čl. 113 - 116*

600 / DOPRAVNÍ INFRASTRUKTURA

Systém pozemních komunikací

610/-/155 Komunikační napojení Na Radosti - MÚK Jeremiášova – návrh

-> *Systém pozemních komunikací, čl. 118 - 120*

700 / TECHNICKÁ INFRASTRUKTURA

Vodní toky a vodní plochy

711/864/1007 Vodní plocha N2 – návrh

711/864/1041 Vodní plocha Tatra Zličín – návrh

-> *Povrchové vody, čl. 132*

800 / VEŘEJNÁ VYBAVENOST

Veřejná vybavenost

800/864/2285 - plocha o velikosti 26987 m² rezervovaná pro veřejnou vybavenost, pro využití: rekreační vybavenost

-> Plochy veřejné vybavenosti, čl. 146

900 / VEŘEJNÝ ZÁJEM

Veřejně prospěšné stavby dopravní infrastruktury

910-610/-/155 Komunikační napojení Na Radosti - MÚK Jeremiášova

Veřejně prospěšné stavby technické infrastruktury

910-711/864/1007 Vodní plocha N2

910-711/864/1041 Vodní plocha Tatra Zličín

-> Veřejně prospěšné stavby, veřejně prospěšná opatření, stavby a opatření k zajišťování obrany a bezpečnost státu a plochy asanační, čl. 150 - 151

Navrhované veřejně prospěšné stavby, veřejně prospěšná opatření, stavby a opatření k zajišťování obrany a bezpečnost státu jsou vymezeny v grafické části ve výkrese Z 04.

| | | | | | | | | | | | | | | | | | | | |
|------|------|------|------|------|------|------|------|------|------|-------|--------------|-------|------|------|------|------|------|------|------|
| Z 01 | Z 02 | Z 03 | Z 04 | Z 05 | Z 06 | Z 07 | Z 08 | Z 09 | Z 10 | zN 11 | zN 12 | zN 13 | N 14 | N 15 | N 16 | N 17 | N 18 | N 19 | N 20 |
|------|------|------|------|------|------|------|------|------|------|-------|--------------|-------|------|------|------|------|------|------|------|

TYP STRUKTURY: parkové prostranství

865 / Park Na prameništi

SPRÁVNÍ OBVOD

Praha 17

MĚSTSKÁ ČÁST

Praha-Zličín

KATASTRÁLNÍ ÚZEMÍ

Zličín

ROZLOHA

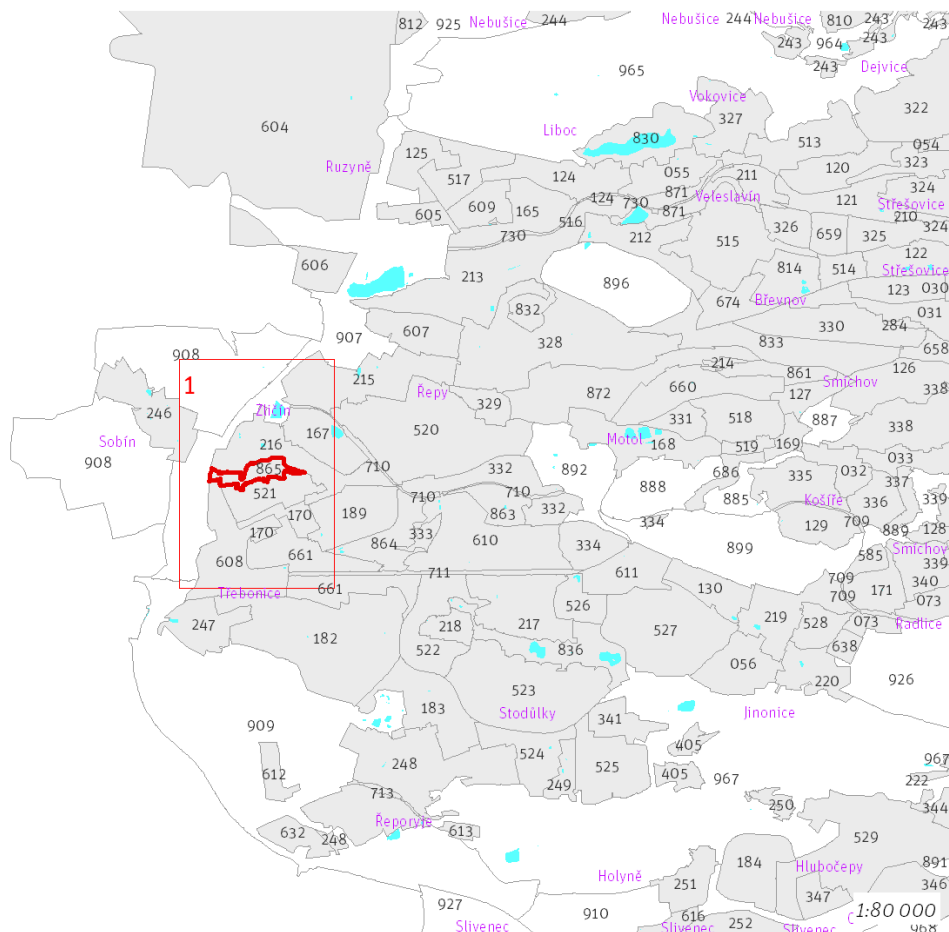
13 ha

| | |
|---|---|
| zN ZASTAVITELNOST: zastavitelná nestavební | (12) TYP STRUKTURY: parkové prostranství |
| / R ZPŮSOB VYUŽITÍ: zastavitelná rekreační | [R] MÍRA STABILITY: rozvojová |

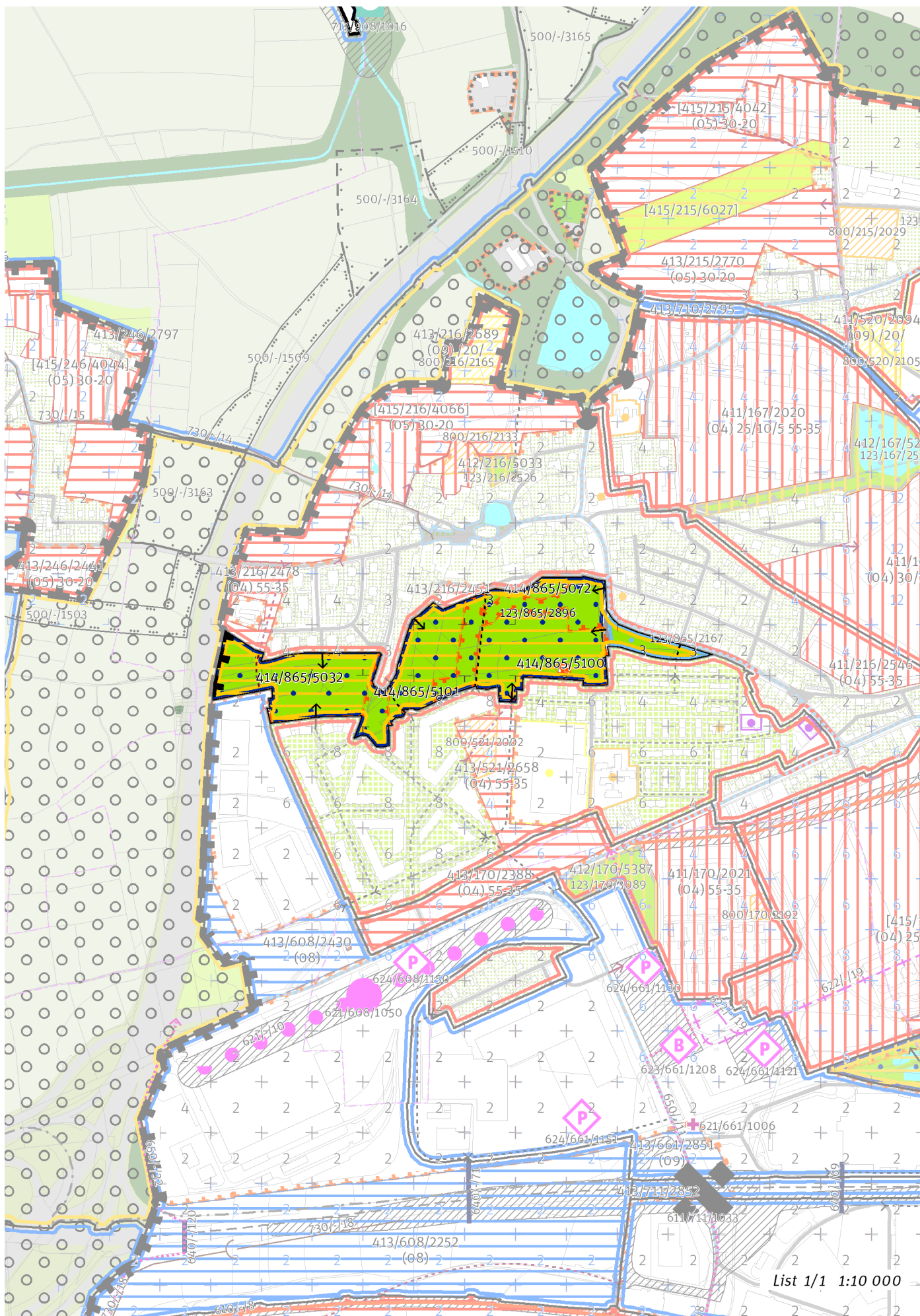
CÍLOVÝ CHARAKTER LOKALITY

Naplnit potenciál zastavitelné nestavební, rozvojové, rekreační lokality Park Na Prameništi se strukturou parkového prostranství. Lokalita je součástí krajiny vymezené v ZÚR s názvem Městská krajina Prahy.

Cílem navržených regulativů je zachovat charakter a rekreační využití parku Na Prameništi a parku Hrozenkovská, doplnit mobiliář a cestní síť, park plošně rozšířit a vytvořit nová napojení na uliční prostranství okolních lokalit. Park se nachází v mírném svahu severní orientace, který ve směru k západu dosahuje až k silničnímu okruhu.



Přehled umístění lokality a klad listů



List 1/1 1:10 000

100 / MĚSTSKÁ PŘÍRODA

-> *(12) Parkové prostranství, čl. 52*

Městské parky

123/865/2167 Park Hrozenkovská - lokální park

123/865/2896 Park Na Prameništi - čtvrtový park

-> *Městský park, čl. 84*

-> *Hierarchie městských parků, čl. 85*

200 / VYSTAVĚNÉ PROSTŘEDÍ

Individuální regulativy nejsou stanoveny.

300 / VYUŽITÍ ÚZEMÍ

-> *Zastavitelná rekreační lokalita, čl. 64*

Individuální regulativy nejsou stanoveny.

400 / STABILITA A MÍRA VYUŽITÍ ÚZEMÍ

-> *Typy stability lokalit, čl. 69*

Nestavební transformační a rozvojové plochy

Rozvojová plocha **414/865/5032** o rozloze 35372 m²

Způsob využití: rekreační

Cílová charakteristika plochy: park

Rozvojová plocha **414/865/5101** o rozloze 21262 m²

Způsob využití: rekreační

Cílová charakteristika plochy: park

Rozvojová plocha **414/865/5100** o rozloze 32619 m²

Způsob využití: rekreační

Cílová charakteristika plochy: park

Rozvojová plocha **414/865/5072** o rozloze 3909 m²

Způsob využití: rekreační

Cílová charakteristika plochy: park

500 / KRAJINNÁ INFRASTRUKTURA

Individuální regulativy nejsou stanoveny.

600 / DOPRAVNÍ INFRASTRUKTURA

Individuální regulativy nejsou stanoveny.

700 / TECHNICKÁ INFRASTRUKTURA

Individuální regulativy nejsou stanoveny.

800 / VEŘEJNÁ VYBAVENOST

Individuální regulativy nejsou stanoveny.

900 / VEŘEJNÝ ZÁJEM

Individuální regulativy nejsou stanoveny.
