



Plán péče o přírodní památku

Obora v Uhříněvsi

Objednatel: Magistrát hl. m. Prahy, odbor životního prostředí

Zhotovitel: Svaz ochrany přírody a krajiny České republiky

květen 1999

Magistrát hl. m. Prahy
odbor životního prostředí
Mariánské nám. 2
Praha 1 _____ /8/

Plán péče o přírodní památku **Obora v Uhříněvsi**

Objednatel: Magistrát hl. m. Prahy, odbor životního prostředí

Zhotovitel: Svaz ochrany přírody a krajiny České republiky

květen 1999

OBSAH:

A. Základní identifikační údaje (§ 10 odst. 3 písm. a) vyhl. č. 395/92 Sb.).....	3
B. Charakteristika chráněného území se zřetelem k hlavnímu předmětu ochrany (§10/3b).....	4
C. Stanovení negativních činitelů a nebezpečí dalšího ohrožení (§ 10 odst. 3 písm.c).....	7
D. Negativní vlivy v současnosti, možnosti dalšího ohrožení (§ 10 odst. 1 písm. a +b).....	8
E. Předběžné finanční vyčíslení nákladů na realizaci praktických opatření (§ 10/ 3 písm.d).....	9
F. Rozbor současného stavu porostů (§ 10 odst. 3 písm.a).....	9
G. Stanovení hlavních směrů řízení pro základní jednotky (SLT) (§10 odst. 4 b).....	9
H. Návrh na technické zabezpečení a vybavení zvláště chráněného území, na jeho vědeckovýzkumné a výchovné využití (§ 10 odst. 6).....	10
I. Rámcové směrnice způsobu řízení vývoje lesních porostů	11
J. Opatření plánu péče rozpracovaná do jednotlivých porostních skupin.....	14
K. Návrh praktických opatření k minimalizaci nepříznivých vlivů okolí (§ 10 odst. 1 písm a).....	16
L. Návrh opatření tak, aby bylo uchováno vývojové stádium ekosystému potřebné pro zachování druhové rozmanitosti (§10 odst. 1 písm. b).....	17
M. Návrh praktických opatření k odstranění nežádoucích objektů, zařízení, skládek a pod. (§10 odst. 1 písm. c).....	17
N. Návrh praktických opatření k usměrnění hospodářského či jiného využívání území (§10 odst. 1 písm. d).....	18
O. Návrh praktických opatření k usměrnění využití území pro vědeckovýzkumné, osvětové a další účely (§10 odst. 1 písm.e).....	18
P. Návrh praktických opatření k úpravě přírodních poměrů území ve prospěch předmětu ochrany (§ 10 odst. 12 písm. f).....	18
Q. Návrh praktických opatření k zajištění praktické ochrany území (§ 10 odst. 1 písm. g).....	19
R. Návrhy na praktická opatření vč. stanovení limitů hospodářského využívání.....	19
S. Stanovení způsobu uskutečňování navrhovaných opatření.....	20
Přílohy: Příloha 1- vyhláška o zřízení PP Obora v Uhřiněvsi.....	21
Příloha 2- vyhláška o zřízení oblasti klidu Rokytka.....	25
Příloha 3- popis k mapě půdních sond.....	31
Příloha 4- porostní mapa pro lesy okolí Uhřiněvsi pro léta 1992-2001.....	33
Příloha 5- pozemková mapa PP Obora v Uhřiněvsi.....	34
Příloha 6- mapa půdních sond a skládek odpadů.....	35
Příloha 7- historická mapa Obory v Uhřiněvsi z r. 1840.....	36
Příloha 8- kopie leteckého snímku PP a okolí.....	37
Příloha 7- fotografická dokumentace PP Obora v Uhřiněvsi z května 1999.....	38

Plán péče pro přírodní památku OBORA V UHŘÍNĚVSI 2000 – 2009

Magistrát hl. m. Prahy
odbor životního prostředí
Mariánské nám. 2
Praha 1 18

A. Základní identifikační údaje (§ 10 odst. 3 písm. a) vyhl. č. 395/92 Sb.):

Kategorie CHÚ: přírodní památka, původně vyhlášená jako chráněný přírodní výtvar, nepřehlášená podle zák. 114/92 Sb.)
Vyhlášení: 1.9.1982, vyhláškou NVP č. 3 / 1982
Územní celek: hl.město Praha
Katastrální území: Uhříněves
Parcelní čísla: 1656 ,1699 část, 1744, 1745 , 1746/2, 1747, 1748, 1749/1, 1750, 1751, 1753, 1754, 1755, 1756/1 část, 1757 část, 1765, 2182, 2181, část.

(dle vyhlášky)

Celková výměra: 34,8546 ha
Ochranné pásmo: parcely č.poz.1746/1, 1758/1, výměra 8,8473 ha

Uživatel a vlastník: Lesy České republiky s.p., 501 68 Hradec Králové, Přemyslova 1106
 (u lesních pozemků), ostatní pozemky podle výpisu v příloze

Místně příslušná

org. jednotka: Lesní závod Konopiště, polesi Říčany

Hlavní motiv ochrany: zajištění účinné ochrany cenného souboru přirozených lesních

(dle vyhlášky) společenstev (habrová doubrava, střemchová jasenina) se starými duby a bohatým bylinným a keřovým patrem

Platnost lesního

hospodářského plánu: 1.1.1992 - 31.12.2001 (pro území ve správě Lesů ČR)

Další forma ochrany: Přírodní park Rokytka, vyhlášený vyhl.hl.m. Prahy č. 8/1990 jako oblast klidu

B. Charakteristika chráněného území se zřetelem k hlavnímu předmětu ochrany (§10 odst.3 písm.b):

Přírodní památka obora v Uhřiněvsi leží na východním okraji hlavního města a celá její plocha je v k. ú. Uhřiněves.

Morfologicky jednotvárné území je tvořeno lesním porostem v nivě Řičanského potoka s mírnými svahy údolního zářezu v nadm. výšce 273-295 m.n.m.

S výjimkou severovýchodní části je přírodní památka na skalním podkladu tvořeném proteozoickými prachovci až břidlicemi s polohou slepenců v SV části. Místy přecházejí prachovce do míst s polohami drob např. u cípu starého židovského hřbitova. V JV části jsou na okraji území výchozy žilného dioritového porfyritu. Celé území je překryto mohutnou až 10 m silnou vrstvou (s výjimkou výše uvedených výchozů) kvarterních sedimentů deluviofluvialních. Z hlediska geologického není toto území příliš významné.

Klimaticky spadá území do okrsku B2 (mírně teplého mírně suchého, převážně s mírnou zimou), mírně teplé oblasti.

Meteorologické údaje je možné doložit přímo údaji z místa samého, z meteorologické stanice Výzkumného ústavu živočišné výroby v Uhřiněvsi, která se nachází těsně za okrajem přírodní památky. Jedná se o dlouhodobé údaje za léta 1901- 1950:

průměrná roční teplota	8,8
průměrná teplota vegetačního období	15,0
průměrný roční úhrn srážek	560 mm
měsíc s maximální teplotou	červenec
měsíční maximální srážky	74 mm
měsíc s minimální teplotou	leden
počet dnů se sněhovou pokrývkou	50-60

Hydrologicky patří území do povodí Vltavy. Územím PP protéká Řičanský potok ve správě podniku Povodí Vltavy.

Historické údaje k lokalitě:

Historický vývoj v této oblasti popsal Dr.J. Tlapák v práci „Historický průzkum lesů LHC Řičany (1962).

Uhřiněves patřila od poloviny 15. století obci Starého města Pražského, po konfiskaci v roce 1547 pak Rinspergům a od r. 1579 Smiřickým. Po Bílé Hoře se stává vlastnictvím Lichtensteinů, od r. 1623 je prvním majitelem Karel z Lichtensteina). Lesní majetek převzal československý stát formálně v letech 1923-1925 v rámci 1. pozemkové reformy. O předání fyzickém bylo rozhodnuto r. 1930, odevzdání majetku pak bylo uloženo až výměrem z 11.3.1935, ale následkem okupace již nedošlo k realizaci. Lichtenštejnská správa zde hospodařila až do července 1945, kdy majetek převzal podnik Státní lesy a statky. R. 1948 byl majetek administrativně převeden ke Školnímu lesnímu závodu v Kostelci n. Č. L. a zároveň převeden do hospodaření hl. m. Prahy až do doby začlenění do Leniho závodu (LZ) Jilové, od r. 1965 pak k LZ Brandýs n. L. Po jeho zrušení (1978) byla obora převedena do LZ Zbraslav n. Vlt., po jeho zrušení v r. 1997 pak do LZ Konopiště, polesí Řičany, kde je zatím dodnes.

První zhotovená mapa uhříněveské obory pochází z r. 1715 a poté byla vydávána stále přesnější mapová zobrazení Lichtenštejnského panství v roce 1719, 1783, a z r. 1806. Na všech zobrazeních je obora označena jako bažantnice a je dobře patrný rozsah zalesnění, nikoliv však druhová skladba. Určitou rekonstrukci zastoupení dřevin můžeme provést až podle údajů hospodářského plánu a příslušné mapy z r. 1840 (viz příloha). Z mapy vyplývá, že druhovou skladbu vytvářely směsi dubu, břízy, lípy, osiky, vrb, habru spolu s rozličným „křovím“. Způsob hospodaření byl podřízen bažantnictví, takže byl předepsán hospodářský tvar lesa nízkého s dvacetiletým obmýtim. Etát těžby mýtní byl v roce 1841 58 sáhů, v roce 1849 pak 99 sáhů kubických.

Uvádí se i výtěž dřeva: (v dalších jednotlivých letech)

1870	114 plm
1880	196
1881	88
1882	108
1883	108
1884	130
1885	84
1886	101

Po roce 1868, kdy se upravovalo obmýti v ostatních revírech lichtenštejnského panství v Uhříněvsi zůstává původní obmýti dvacetileté.

Pěstební péče spočívala v podsíji žaludů a v podsadbě dubu, která v 50. letech 19. stol. převládla. Od 90. let 19. stol. se dub vysazoval ve směsi se smrkem a později převažuje smrk, modřín a borovice. Provenience semen na panství byla velmi různorodá, do r. 1875 se prováděl sběr semen na Lichtenštejnských velkostatkách, ale postupně se realizovaly i dodávky od firem z Rakouska, zemi býv. Jugoslávie, Polska, Německa a Dánska.

V hospodářském období 1880-1889 platilo již jednotné obmýti 80-leté pro celý majetek, toto hospodaření platilo bez podstatné změny i pro období 1899-1908. V plánu obnovy lesa se v letech 1870-99 počítalo s pěstováním smrku a borovice, příp. modřínu na vylepšování výsad. Smrk a modřín se sázel na humózních půdách, borovice se používala na horších stanovištích. Na příhodných místech se zaváděl dub a javor.

V období 1905-1932 se šíří moderní způsoby hospodaření podle lesního rady J. Wiehla, jehož snahou bylo vypěstovat maloplošně smíšené porosty za podpory přirozeného zmlazení a s využitím výstavek. O skladbě porostní směsi vedle stanovištních poměrů rozhodovaly i poměry odbytové. Na Říčansku se pomístně v prvních letech 20. stol. používaly i listnaté a jehličnaté exoty. Ty dodnes jednotlivě najdeme i v PP. Jednotné obmýti 80 let přetrvávalo a zůstalo i v hospodářské osnově pro léta 1940-1949. Od r. 1949 se zvyšuje obmýti na 90 let a počítá se s přechodem na 100 leté. Hospodářské směrnice na decenium 1950-1959 předepisují převážně umělou obnovu porostů a to podsadbou a místy i podsetbou. Jako hlavní dřeviny vystupují borovice a dub, smrk má být omezen jen na odpovídající stanoviště. Pozornost je rovněž věnována pěstování modřínu, jedle, a domácích listnáčů - javoru, jasanu a buku.

V období 1964-1973 byly pro LHC Jilové vytvořeny dvě hospodářské skupiny (podle tehdy platného lesního zákona 166/60 Sb.) a to A100 pro lesy hospodářské a II A100 jako les účelový s omezenou úpravou výnosu, pro léta 1974-1983 byla obora v Uhříněvsi součástí LHC

Říčany LZ Brandýs s vytvořenými hospodářskými skupinami A100 a IIA120. V LHP pro léta 1982-1991 byla obora v Uhříněvsi zařazena do lesů zvláštního určení, vyžadujících odlišný způsob hospodaření. Obdobně to je i ve stávajícím LHP pro léta 1992-2001 v rámci LHC Zbraslav, kde se u těchto lesů překrývaly funkce rekreační a funkce lesů zvláštního určení pro lesy chráněné podle předpisů ochrany přírody.

Typologický průzkum.

Typologická charakteristika je zahrnuta v práci ÚHÚL „Typologický průzkum Středočeské pahorkatiny“. PP Obora v Uhříněvsi patří do lesní oblasti 10- Středočeský pluton, podoblast Středočeská pahorkatina. V porostech byly zastoupeny následující lesní typy:

IC 1	suchá habrová doubrava biková	7,46%
IC 2	suchá habrová doubrava lipnicová	17,74%
IB 3	bohatá habrová doubrava válečková	68,48%*
IV 1	vlhká habrová doubrava kopřivová	6,32%

* dnešní LHP zařazuje tento lesní typ do bohaté habrové doubravy svizelové, což dle zpracovatele lépe odpovídá skutečnosti.

Dnes patří PP do lesní oblasti 10.

V rámci inventarizačního průzkumu byla současná dřevinná skladba porovnána s rekonstrukcí přirozené skladby podle příslušného lesního typu a porosty byly rozděleny do tří skupin podle míry přirozenosti lesních porostů.

V PP se nachází i řada exotů, např. *Acer sacharinum*, *Pinus peuce*, *Pinus nigra*, *Pinus ponderosa*, *Picea glauca* (*pungens?*), uprostřed pole je dub *Quercus robur* f. *pyramidalis* Hort.

V PP se nachází řada dominantních výstavek dubu. Jeden z dubů na okraji PP (u zmiňovaného vagonu) je opravdu mimořádně dominantní a zasloužil by si vyhlášení za památný strom. Jeho rozměry (výška 20 m, výčetní obvod 502 cm), jej k tomu předurčují.

Myslivost.

Již řadu let patří území PP k honitbě VUŽV Uhříněves a to i podle nového rozdělení honiteb. Jakostní třídy jsou pro jednotlivé druhy zvěře následující:

srnčí	IV
zajíc	III
bažant	IV

Kromě této zvěře se ještě vyskytuje i zvěř černá.

Fauna PP.

V roce 1990 byl proveden průzkum Lepidopter v území a stav byl dokumentován v práci Ing. J. Skyvy (viz rezervační kniha). Území z tohoto hlediska je hodnoceno jako nepříliš významné.

Byl proveden i průzkum výskytu plazů a obojživelníků s tímto výsledkem:

Rana temporaria, R. ridibunda, R. arvalis, R. viridis, Bufo viridis, B. bufo, B. calamita, Triturus alpestris, Bombina bombina, B. variegata, Lacerta agilis a Anguis fragilis. Průzkum provedl v r. 1988 Dr. Fr. Šístek.

Provedený průzkum savců z dřívějšího (J. Hyniová 1987) a zpracovatelem tohoto plánu péče zahrnuje druhy:

Apodemus sp., Clethrionomys glareolus, Sorex araneus, Microtus arvalis, Erinaceus sp., Lepus europaeus, Talpa europaea, Arvicola terrestris, Rattus norvegicus, Vulpes vulpes, Capreolus capreolus, Sus scrofa, Putorius putorius, Martes martes, Mustela erminea, Mustela nivalis.

V rezervační knize je obsažena řada výsledků průzkumů botanických a fytocenologických. Jejich převzetí pro účely tohoto plánu péče pro jejich rozsah není možné. Pocházejí většinou z doby okolo r. 1990 a bylo by zajímavé porovnat výsledky s dnešními.

Obora Uhříněves- materiály z AOPK Praha 3-ústředí

autoři většinou Ing. L. Čížková, Ing. H. Valešová PÚSP Praha a další

C. Stanovení negativních činitelů a možných nebezpečí dalšího ohrožení (§ 10 odst. 3 písm.c):

Prostor přírodní památky (PP) Obora v Uhříněvsi je obklopen hustou městskou a příměstskou zástavbou, naštěstí většinou individuální a také z části od Uhříněvsi průmyslovými objekty (dnes zatím s omezeným provozem) a objekty zemědělské velkovýroby. Jednotlivé objekty mají části i plochy okrasných a užitkových zahrad. Plocha PP je protkána hustou sítí cest. Hlavní cesty vedou okolo obvodu PP, dřívější hlavní cesta, která vedla z Netluk do Uhříněvsi údolní nivou okolo potoka je dnes přehrazena na obvodu PP betonovými panely, takže je naštěstí neprůjezdná, což přispívá oproti dřívějšímu ke zklidnění prostředí. Je zde ale řada cest uvnitř PP, jde o rozdělovací síť uvnitř obory, cesty vedou ke středu obory, kde byl kdysi altán. Mimo to je zde zvláště v Z části řada vyšlapaných stezek uvnitř porostů, což zhoršuje podmínky pro vsakování vody, přirozené zmlazení a pod. Na dvou místech a to v JZ části za okrajem PP a v S části (u topolů) se vyskytuje křídlatka šířící se do okolí.

Jako negativní činitel abiotický připadají v úvahu imise z Prahy a také z okolní zástavby. Situace se však výrazně zlepšila po plynofikaci. Celá PP je dodnes v imisním pásmu C. Vzhledem k současné politice v oblasti životního prostředí nelze předpokládat zhoršení. Škody větrem a sněhem vzhledem ke skladbě dřevin nepřipadají příliš v úvahu.

Negativní činitelé biotičtí : především jde o vlivy člověka při využívání prostoru PP k rekreaci, zejména používáním cest v PR jako stezek pro zkrácení cesty do ostatních částí obce, využívání cest a stezek pro jízdy na motocyklech. V S a SV části je PP využívána také jako trasa pro jezdce na koních, naštěstí ale není to zatím tak intenzivní. Plocha PP je využívána (zejména okraje) pro skládkování komunálního odpadu a u zástavby také pro skládkování výkopových materiálů a materiálů z demolic. To i za stavu, kdy obec Uhříněves má vlastní skládku tohoto materiálu v místě. Jak v samotné PP, tak i v jejím okolí je řada skládek odpadů, které hyzdí okolí a poškozují přírodní prostředí PP. Zpracovatel provedl na některých místech PP sondy k ověření přítomnosti skládkovaných odpadů na místě. Výsledky jsou uvedeny v mapě, výsledek je nepříliš radostný. Problémem je také volné pobíhání psů, kteří ruší zvěř.

Na hranicích PP jsou dvě odchovná a vypouštěcí zařízení pro bažanty. Území nemá statut uznané bažantnice dle zák. 23/1962 Sb. Při tříměsíčním pozorování zde nebyl pozorován

ani jediný pernatý dravec uvnitř PP, pouze v zimě byl zjištěn zálet poštolky z míst mimo PP (v S části směrem od odd. 1). Podle údajů poskytnutých mysliveckým sdružením, se v honitbě trvale vyskytuje poštolka, káně lesní, krahujec, sova pálená a sýček. Zalétává jestřáb. Dalším takovým negativním jevem je využívání ploch orné půdy uvnitř PP pro intenzivní zemědělskou velkovýrobu s používáním pesticidů. Byl pozorován úhyn rostlin v okraji PP v ekotonové zóně.

Problematické je i využívání plochy PP pro hromadné akce (závody v terénním běhu, různé soutěže).

Jako vůbec nejhorší je využívání porostu 2 E1 jako velké skládky odpadků, vrakoviště dopravních prostředků, je to místo většího množství černých staveb (kúlen, garáží, budov pro chov zvířectva, skladů, udirny apod.). Dále je zde část porostu oplocena, je zde měněna kultura na zahradu, provedena výsadba ovocných stromů, smrků, jsou zde výběhy pro slepice. Tento stav nemá hned tak někde obdoby, velmi významně to narušuje prostředí lesa i PP.

Škody hmyzem na lesních porostech nejsou markantní, byli pouze prokázáni kůrovci na listnáčích v porostech na pravém břehu Řičanského potoka, méně i jinde. Již v květnu byly zjištěny první housenice obaleče na db.

Škody zvěři (zde černou a srnčí) v lesních porostech nejsou patrné.

Zatím jsou v prostoru PP důsledně odstraňovány všechny suché stromy, s nimi i stromy doupné, je tu určitý nedostatek dutin pro hnízdění ptáků.

Vyskytuje se zde také tracheomykóza na dubech, ta je zřejmě příčinou úhynu části dubů, byla také pozorována na jasaněch, avšak u nich to je zřejmě zejména úhyn z důvodu sucha, protože řada jasanů je zde na nevhodných suchých stanovištích na J expozici.

Zásadně by mohla PP ohrozit např. další zástavba v okolí (např. za hřištěm školy ve Vachkově ulici), ještě intenzivnější využívání jezdcí na koních a na motocyklech, další nevhodné myslivecké obhospodařování, nevhodné lesní hospodaření, případně rekreační využívání např. pro táboření a hromadné akce a další skládkování odpadů v PP.

D. Negativní vlivy v současnosti, možnosti dalšího ohrožení (§ 10 odst. 1 písm. a +b):

1. Nevhodné vstupy mimo cesty, odpady od návštěvníků i od okolních obyvatel, využívání jezdcí na koních a motocyklech, volné pobíhání psů.
2. Ničení hraničního označení /tabuli a stojanů/ pokud zde budou umístěny v odpovídajícím počtu.
3. Sešlap půdy návštěvníky i mimo cesty zejména v místech bylinného patra, v místech, kde se zmlazují lesní dřeviny a pod.
4. Ohrožení případným nevhodným lesnickým hospodařením.
5. Další zástavbou v ochranném pásmu PP.
6. Skládkování odpadů v PP.
7. Další šíření křídlatky do PP.

E. Předběžné finanční vyčíslení nákladů na realizaci praktických opatření (§ 10 odst. 3 písm.d)

Tyto náklady na ochranu přírody jsou rozlišeny jednak jako jednorázové na počátku období platnosti tohoto plánu péče, jednak pak stále na udržování navrhovaných opatření. Nejsou zde uvažovány náklady na běžné hospodaření v lese.

A) Jednorázové náklady:

-12 tabuli hraničního označení vč. informačních textů.....	25 tis. Kč
-pruhové označení území s ostrouháním borky stromů.....	5 tis. Kč
-odkliz skládek odpadů (nejnutnějších přímo v území PP).....	75 tis. Kč

Celkem jednorázový náklad..... 105 tis. Kč

B) Každoroční náklady:

-běžná údržba hranic, informačního systému, strážní služba.....	6 tis. Kč
---	-----------

celkem každoroční náklady..... 6 tis. Kč

F. Rozbor současného stavu porostů (§ 10 odst. 3 písm.a)

(rozdělení porostu podle způsobu řízení jejich vývoje):

Bylo provedeno podle metodiky. Respektováním hospodaření podle souborů lesních typů tak, jak je navrhováno dojde i k ochraně dalších chráněných fenoménů a to jak botanických tak i zoologických.

G. Stanovení hlavních směrů řízení vývoje pro základní jednotky /skupiny lesních typů/ (§ 10 odst. 4 písm. b)

Vymezení typologických jednotek:

Je zřejmé z přiložené mapy, jsou zde typologické jednotky /skupiny lesních typů/:

- 1 C suchá habrová doubrava
- 1 V vlhká habrová doubrava
- 1 B bohatá habrová doubrava

Tyto jsou potom zpracovány v tabulkách v kapitole I.

V případě PP Obora v Uhříněvsi nebude problém pro vlastníka lesa docílit postupně přeměny na cílovou druhovou skladbu dle skupin lesních typů při respektování specifik ochrany fenoménů, pro něž byla PP vyhlášena, protože skladba dřevin již dnes do značné míry

odpovídá příslušným SLT, resp. toto bude během doby možné docilit nepříliš náročnými opatřeními, jimiž jsou:

-přednostně ze skladby porostů vylučovat nepůvodní dřeviny, zde zejména topol, borovici černou a smrk, akát,

-v místech, kde je to možné (zde prakticky na celém území) využívat ve smyslu ustanovení lesního zákona přirozenou obnovu,

-při přirozené obnově hlídat místy agresivní jasan tak, aby nepřevládl,

-důsledně chránit bylinné patro s hájovou květenou, zachovávat podrost dřevin a 2. etáž, protože to je základem pro výběrný způsob hospodaření,

-vytvářet postupně podmínky směřující k autoregulaci vývoje lesních porostů,

-k zajištění případného zalesnění (výjimečně) většinou bude stačit prostokořenná sadba,

-pro těžbu a zvláště přibližování dřeva preferovat šetrné technologie, aby nedocházelo k poškozování stojících stromů, vytváření erozních rýh na svazích, poškozování stávajících skupin cílových dřevin, poškozování cenné bylinné vegetace.

-eliminovat především vliv návštěvníků lesa na minimum nepodporováním pořádání hromadných akcí v tomto území, vymezením stezek pro koně.

-zajistit dodržování zákona o myslivosti na území PP.

-zajistit, aby v PP nepobíhali volně psi (v nové vyhlášce, městské vyhlášce, dozorem na místě)

-zajistit v PP možnosti hnízdění pro pernaté dravce, v dutinách hnízdicí ptáky i letní úkryty pro netopýry (budky).

H. Návrh na technické zabezpečení a vybavení zvláště chráněného území, na jeho vědeckovýzkumné a výchovné využití (§ 10 odst. 6):

Území PP Obora v Uhříněvsi nemá provedeno hraniční označení červenými pruhy vůbec. Hraniční označení tabulemi je nedostatečné a je v současné době provedeno 5 tabulemi a to bez potřebných informačních textů.

Návrh na doplnění označení a vymezení hranic s umístěním informačních tabulí:

Mělo by být doplněno hraniční označení po celém obvodu pruhy a hraničními tabulemi. Tabule se státním znakem a informační tabulí o přírodní památce s pokyny pro návštěvníky a upozorněním na chráněné fenomény. Spolupracovat při tom s městským úřadem a vědeckými pracovišti. Vhodné by bylo i vydání informační skládačky o chráněném území.

Návrh na zřízení naučné stezky:

PP je velmi vhodná ke zřízení naučné stezky, která by mohla mít trasu jak uvnitř území, tak po jeho obvodu. Zájem o toto zařízení zde je, zejména ze strany ZŠ Vachkova, kde vzniká Ekologické centrum pro mládež. Součástí by mohla být i síť rozvěšených budek pro různé druhy ptáků a netopýrů.

I. Rámcové směrnice způsobu řízení vývoje lesních porostů :**Rámcové směrnice způsobu řízení vývoje lesních porostů v PP Obora v Uhříněvsi****(pro porosty se skladbou blížící se přirozenému složení)**

Soubor lesních typů:	1 B
Kategorie lesa:	zvláštního určení
Hospodářský tvar:	vysokokmenný
Hospodářský způsob:	výběrný
Forma hospodářského způsobu:	stromová
Obmýtí:	230-250 let (pro dub), pro ostatní dřeviny většinou nižší
Obnovní doba:	nepřetržitá
Počátek obnovy:	-
Návratná doba:	~10 let
Cílová druhová skladba:	db 6-8, hb 1-2, lp 2-3, jv+-1, bk+-1, břek+-1, jlm+-1
Odchytky od modelu:	nejdou žadoucí, zejména však co do přítomnosti boč a ak.
Obnovní postup:	od míst s plně vyvinutou 2. etáží
Způsoby obnovy, zalesnění:	s využitím spodního patra a náletu, v případě opakovaného nezdaru lze akceptovat obnovu umělou
Péče o kultury:	pomístná ochrana kultur proti bušení ožinem, nátěry repelentem, redukce agresivního ak a js.
Výchova porostů:	při výchově usměrňovat na cílovou druhovou skladbu, provádět tvarový výběr, důsledně vylučovat zejména nepůvodní dřeviny (ak, boč) nebo dřeviny mimo cílových
Ohrožení porostů:	zejména antropické, jinak ani příznaky tracheomykózy nejsou příliš markantní
Opatření ochrany lesů:	běžná opatření dle místních podmínek, zejména proti skládkám odpadů a nadměrné frekvenci návštěvníků mimo cesty, informovanost veřejnosti
Meliorace:	ne
Myslivost:	držet stavy spárkaté zvěře max. na úrovni kmenových stavů, zajistit ochranu ptačích predátorů
Lesní estetika:	při všech zásazích šetřit půdnu povrch s hájovou květenou

Rámcové směrnice způsobu řízení vývoje lesních porostů v PP Obora v Uhříněvsi
--

Soubor lesních typů:	1 C
Kategorie lesa:	zvláštního určení
Hospodářský tvar:	vysokokmenný
Hospodářský způsob:	výběrný
Forma hospodářského způsobu:	stromová
Obmýtlí:	180 let (pro dub, pro ostatní dřeviny přiměřeně nižší)
Obnovní doba:	nepřetržitá
Počátek obnovy:	-
Návratná doba:	~10 let
Cílová druhová skladba:	db 7-9, lp 1-2, hb +1, lp1-2, břek+-1
Odchytky od modelu:	nejsou žádoucí, je možné respektovat podmínky mikroreliefu (pomístně zamokřené plochy), nikoliv však co do přítomnosti boč a ak.
Obnovní postup:	od skupin se zajištěným spodním patrem
Způsoby obnovy, zalesnění:	s využitím přirozeného zmlazení a spodního patra, v případě opakovaného nezdaru lze akceptovat obnovu umělou
Péče o kultury:	ochrana kultur proti bušení ožinem, nátěry repelentem likvidace výmladnosti ak, redukce js
Výchova porostů:	při výchově usměrňovat na cílovou druhovou skladbu, provádět tvarový výběr, vyloučit nepůvodní dřeviny (boč a ak)
Ohrožení porostů:	možné tracheomykózou a antropickými vlivy
Opatření ochrany lesů:	ochranná služba, informovanost veřejnosti
Meliorace:	ne
Myslivost:	držet stavy spárkaté zvěře max. na úrovni kmenových stavů, chránit ptačí predátory
Lesní estetika:	chránit hájovou květenu

Rámcové směrnice způsobu řízení vývoje lesních porostů v PP Obora v Uhříněvsi

Soubor lesních typů:	I V
Kategorie lesa:	zvláštního určení
Hospodářský tvar:	vysokokmenný
Hospodářský způsob:	výběrný
Forma hospodářského způsobu:	stromová
Obmýtí:	230-250 let (pro dub, ostatní přiměřeně nižší)
Obnovní doba:	nepřetržitá
Počátek obnovy:	-
Návratná doba:	~10 let
Cílová druhová skladba:	db 4-6, hb 1-2, lp 1-2, jv+-1, jl 1, js 2, ol+
Odchytky od modelu:	jsou v určité míře možné dle aktuálního vývoje porostu, ne však co do přítomnosti ak a nepůvodního topolu
Obnovní postup:	dle podmínek
Způsoby obnovy, zalesnění:	s využitím přirozeného zmlazení, 2. porostní etáže, v případě opakovaného nezdaru lze akceptovat obnovu umělou
Péče o kultury:	ochrana kultur proti buření ožinem, nátěry repelentem redukce agresivního ak
Výchova porostů:	při výchově usměrňovat na cílovou druhovou skladbu, provádět tvarový výběr, důsledně vylučovat zejména nepůvodní dřeviny (ak,) nebo dřeviny mimo cílových
Ohrožení porostů:	není významné, ani příznaky tracheomykózy nejsou příliš markantní
Opatření ochrany lesů:	běžná opatření dle místních podmínek
Meliorace:	ne, ale možná je pomístná přírodní úprava břehů potoka
Myslivost:	držet stavy spárkaté zvěře max. na úrovni kmenových stavů
Lesní estetika:	při všech zásazích šetřit půdňi povrch s hájovou květenou

Magistrát hl. m. Prahy
odbor životního prostředí
Mariánské nám. 2
Praha 1 181

Rámcové směrnice způsobu řízení vývoje lesních porostů v PP Obora v Uhříněvsi
--

(pro porosty se skladbou odlišnou od přirozeného složení porostů)

Soubor lesních typů:	různý
Kategorie lesa:	zvláštního určení
Hospodářský tvar:	vysokokmenný
Hospodářský způsob:	pasečný
Forma hospodářského způsobu:	holosečná (kulisová nebo okrajová seč)
Obmýtí:	45(topol)- 90let
Obnovní doba:	10-20 let
Počátek obnovy:	40-80 let
Návratná doba:	5-10 let
Cílová druhová skladba:	dle příslušné SLT uvedené na předchozích stranách
Odchylky od modelu:	jsou v určité míře možné dle aktuálního vývoje porostu, ne však co do přítomnosti boč, ak a md.
Obnovní postup:	pasečný postup od V.
Způsoby obnovy, zalesnění:	s využitím přirozeného zmlazení, 2. porostní etáže a doplnit na žádoucí složení sadbou resp. siji
Péče o kultury:	ochrana kultur proti bušení ožinem, nátěry repelentem redukce agresivního hb příp. ak.
Výchova porostů:	při výchově usměrňovat na cílovou druhovou skladbu, provádět tvarový výběr, důsledně vylučovat zejména nepůvodní dřeviny (ak, boč, md) nebo dřeviny mimo cílových
Ohrožení porostů:	antropické
Opatření ochrany lesů:	běžná opatření dle místních podmínek, pozor na nepovolené skládky odpadů
Meliorace:	ne
Myslivost:	držet stavy spárkaté zvěře max. na úrovni kmenových stavů, ochrana ptačích predátorů
Lesní estetika:	při všech zásazích šetřit půdnu povrch s hájovou květenou

J. Opatření plánu péče rozpracovaná do jednotlivých porostních skupin a jednotlivých nelesních ploch se stejným managementem:

J.1 Lesní plochy:

2 A:

2 A1: kulisa js, jv, ak, boč, db, tvarový a zdravotní výběr, zcela redukovat ak a boč.

2 A2: slabá kmenovina js, jv, lp, db, sm (trpí pilátkou), md, bo, ak, hb, boč. Keřový podrost. Na okraji řada úlů. Skládka odpadů u silnice a pomístně i v porostu. Probírka, zdravotní a tvarový výběr, redukce boč, sm, ak. Akátovou skupinu smýt, využít bohatého podrostu jv jako základ budoucího porostu. Pozor na výmladnost akátu. Do okrajů porostu zasahuje vliv chemizace na poli.

2 A3: slabá a místy i silnější kmenovina js, jv, db, lp, vr, jlm, bk, dgl, boč, sm. Bohatý podrost. Mírná probírka, odstranit chřadnoucí sm, holiny zalesnit, využít náletu, jinak zdravotní a tvarový výběr.

2 B:

2 B1: holina s náletem bezů. Vyřezat, zalesnit dle SLT.

2 B2: skupina topolů mýtného stáří, smýt a zalesnit dle příslušné SLT.

2 B3: slabá kmenovina js, jv, jlm, db, lp, bohatý podrost. Mírná probírka, zdravotní výběr a výběr netvárných.

2 B4/1: malá skupinka listnáčů a md na hranici k A3, probírka, modřín smýt.

2 B4/2: velká plocha porostní skupiny, kmenovina js, jv, lp, db, s výstavky db. Mírná probírka, tvarový a zdravotní výběr.

2 B5: kmenovina db, js, jv, lp, jlm, nahodilá těžba, šetřit podrost jako základ budoucí 2. etáže.

2 C:

2 C1: velká plocha porostní skupiny nepravidelného tvaru, kmenovina js, jv, lp, db, s výstavky db. Nahodilá těžba.

2 C2: převážně silná kmenovina tloušťkově rozrůzněná, db, js, jv, lp, bř, hb, střemcha, hloh, liska, bohatý podrost, řada cest a cestiček, na okraji odpady ze zástavby, hájová květena. nahodilá těžba, šetřit 2. etáž, omezit síť cest, ponechat jen nejnútnejší.

2 D:

2 D1: většinou tyčovina db, lp, hb, js, trpí tracheomykózou, místy holiny po nahodilé těžbě tracheomykózních stromů zarostlé bezem, ale také s výmladkovým jv, jlm. Prostřihávku a vyřezání bezů v částech po těžbě, uvolnit a vyjednotit nadějně jedince jv, jlm a dalších hosp. dřevin (ale i třeba třešně), probírku v ost. částech, vyjednotit dvojáky, redukce js.

2 D2: kmenovina db, hb, lp, js různého stáří s výstavky db, tracheomykóza, bohatý podrost, hájová květena. Probírka, vyjednocení dvojáků, šetřit podrost jako základ 2. etáže. Ponechávat doupné stromy.

2 E:

2 E1: jasanový porost s příměsí jv, jlm, db, lp, md, podrost bezu černého. Na okraji k zástavbě i hlouběji v porostu a okolo pole řada nepovolených staveb- gráže, kůlny, zařízení pro chov zvířectva, udírna, velké množství skládek odpadů, část oplocena s výsadbou ovocných stromů a stříbrných smrků s trávníkem, nepořádek, pobíhající slepice, vraky vozidel. Dále od zástavby ale kokořiky a další hájová květena, u výstavby zřejmě zlikvidována nepovolenou činností.

Odstranit veškeré odpady a černé stavby, zlikvidovat oplocení a nepovolené výsadby, redukovat js a md ve prospěch ostatních dřevin, zamezit vstupu zvířectva. Alternativně po elektrolinku vyjmout z přírodní památky. Na elektrolince většinou nálet bezů.

J.2 nelesní plochy:

„4“ (parcela č. 1756-část). Plocha s nepůvodními topoly z 50. let. Stromy jsou většinou nakloněné, stabilita je na pováženou. Doporučení: skácet a zalesnit podle SLT. Je zde také plocha křídlatky, navrhuje se její odstranění.

„8“ plocha elektrovedu u E1: zarostá bezy, hospodaření zde není perspektivní. Místy zbytky hájové květeny.

„10“ (parcela č. 1756-část). Travnatá plocha u židovského hřbitova, jednotlivě boč, sm, jv. Bylo by vhodné zalesnit, příp. parkově upravit.

Tok Řičanského potoka vč. břehů: přírodní koryto potoka, v části, kde vtéká do PP hluboko zaříznuté v sedimentech, místy eroze břehů (nepříliš významná), jinde břehy rozhrabávané dětmi (např. u lávky přes potok). Břehové porosty vcelku v pořádku, nutná jen nahodila těžba. Přirozené zmlazení na březích. Pomístně na březích jilm horský a jilm vaz. Ty chránit. Mrtvá voda bez vodních organismů. Daleko páchnoucí voda v potoce nasvědčuje znečištění domovními nebo i průmyslovými odpadními vodami zejména z Uhřetěvsi. Tento stav by si zasloužil monitoring a zajištění nápravy u znečišťovatelů.

K. Návrh praktických opatření k minimalizaci nepříznivých vlivů okolí (§ 10 odst. 1 písm. a):

Navrhuji se následující opatření:

1. Nepovolovat pořádání hromadných akcí v území, v tomto smyslu i upravit vyhlášku o zřízení PR
2. Omezit dosavadní nekontrolovaný volný jezdců na koních, usměrnit je na vymezené stezky a území mimo PP. Dozor a sankce zajistit pomocí státní policie, policie městské, lesní stráže a stráže přírody.
4. Zamezit skládkování odpadů v území PP, řešit odstranění (i další průběžné odstraňování) těchto odpadů i drobných odpadků od návštěvníků území. Řešit odstraňování odpadů s obcí

pro majitele a nájemníky objektů u VÚŽV a za Základní školou Vachkova zajistit jejich informovanost a zvýšený dohled v těchto místech.

5. Usměrnovat pohyb návštěvníků po území PR pomocí dozoru stráže přírody a lesní stráže, aby nedocházelo ke škodám na chráněných fenoménech.

6. Využít k řešení problémů uvedených v předchozích bodech i vhodné osvěty ve sdělovacích prostředcích (zde např. Uhříněveský zpravodaj), využít k tomu i tabuli s texty na obvodu PP, které by měly být zřízeny, vydat k tomuto účelu i jednoduchou skládačku s informacemi pro návštěvníky.

7. Komplexně řešit kritickou situaci v porostu 2 E1 (sklárky, drůbež, černé stavby, nelesní kultury, oplocování lesa atd). Případně vyjmout z PP.

8. Převést dosavadní ornou půdu uprostřed PP do luk, ty obhospodařovat šetrně, bez chemizace, aby jako dosud nebyly poškozovány postřiky okraje PP. Vhodná by byla i jednoduchá parková úprava těchto ploch s využitím partií okolo toku potoka. Zásah je nutné předem projednat s vlastníkem pozemku.

L. Návrh praktických opatření k omezení či zastavení vývojových procesů tak, aby bylo uchováno vývojové stádium ekosystému potřebné pro zachování druhové rozmanitosti (§10 odst. 1 písm. b):

1. Aktivně zasáhnout do některých lesních částí PP v tom smyslu, aby byly z porostů odstraňovány nežádoucí dřeviny, konkrétně to v PP znamená topol, akát a smrk. Ostatní exoty je možné nechat na dožití, nemnoží se a neohrožují tedy chráněné fenomény PP. Pro úplnost se uvádí možnosti likvidace akátových výmladků:

Pro potlačování výmladnosti pařezů je možno v období červenec - září aplikovat (s udělením výjimky orgánem ochrany přírody) aplikovat tyto arboricidy (povolené v roce 1999): Roundup, Geron 4, Glialka 36, Glyfogan 480 SL, Touchdown, Velpar 25 L.

Je však ale také možno pro potlačení výmladnosti užívat klasickou metodu vylamování výmladků na vysokých pařezech bez jakéhokoliv použití pesticidů. Popis metody je mimo rámec tohoto plánu péče a je možné v této věci konzultovat u zpracovatele tohoto plánu péče.

M. Návrh praktických opatření k odstranění nežádoucích objektů, zařízení, skládek a pod. (§10 odst. 1 písm. c):

Na okraji území PP Obora v Uhříněvsi je zcela nevhodný objekt vypouštěcího a odchovného zařízení pro bažanty. Bylo by vhodné je odstranit, aby nedocházelo k porušování předpisů o ochraně přírody (ochrana dravců - preventivní krok).

Je žádoucí odstranit vagon z okraje PP. Je to značně neestetický objekt. Pokud slouží jako sklad, je možné jej přemístit mimo území PP a jejího ochranného pásma.

Jsou zde řada nepovolených skládek odpadků, je nutné je odstranit. Bylo by vhodné řešit s obcí.

N. Návrh praktických opatření k usměrnění hospodářského či jiného využívání území (§10 odst. 1 písm. d):

1. Nepovolovat pořádání hromadných akcí v území, v tomto smyslu i upravit vyhlášku o zřízení PP. Zamezit dosavadní nekontrolovaný volný pohyb jezdců na koních, usměrnit jej na vymezené stezky. Dozor a sankce zajistit pomocí státní policie, policie městské, lesní stráže a stráže přírody.
2. Zamezit skládkování odpadů v území PP, řešit odstranění (i další průběžné odstraňování) těchto odpadů i drobných odpadků od návštěvníků území. Řešit odstraňování odpadů s obcí pro majitele nových objektů za ZŠ Vachkova a u VÚŽV.
3. Usměrnovat pohyb návštěvníků po území PP pomocí dozoru stráže přírody a lesní stráže, aby nedocházelo ke škodám na chráněných fenoménech.
4. Využít k řešení problémů uvedených v předchozích bodech i vhodné osvěty ve sdělovacích prostředcích, využít k tomu i tabuli s texty na obvodu PP, které by měly být zřízeny, vydat k tomuto účelu i jednoduchou skládačku s informacemi pro návštěvníky.
5. Snažit se odstranit chovné a vypouštěcí zařízení pro bažanty v území mezi dvěma částmi PP, (v jejím ochranném pásmu) odstranit veškerá zařízení, které jsou v rozporu s posláním PP.

O. Návrh praktických opatření k usměrnění využití území pro vědeckovýzkumné, osvětové a další účely (§10 odst. 1 písm.e):

Území PP je obecně v okolí známé jako významná přírodovědná lokalita a také jako místo výskytu řady zajímavých druhů živočišných a rostlinných. PP Obora v Uhříněvsi je také velice ceněna jako místo s dlouhou historií ochrany, byť jiného druhu, ještě před několika desítkami let bylo oploceno a byl zde stále hajný, který povoloval pouze omezený vstup.

Zatím je ale toto území minimálně využíváno pro osvětové účely. Navrhuje se proto:

1. Zřízení nového obvodového značení tabulemi se státním znakem a s informačními tabulemi o výskytu chráněných fenoménů a s pokyny pro návštěvníky, stejně tak i pruhové značení. T.č. je zde jen několik obvodových tabulí se státním znakem, bez informace pro návštěvníky, pruhové označení není vůbec.
2. Vydat informační skládačku o tomto území s uvedením pokynů pro návštěvníky.
3. Zajistit pravidelné uveřejňování osvětových informací v místním tisku (právě v dříve zmíněném Uhříněveském zpravodaji).

P. Návrh praktických opatření k úpravě přírodních poměrů území ve prospěch předmětu ochrany (§ 10 odst. 12 písm. f):

Tento plán péče nenavrhuje žádná specifická opatření k úpravě přírodních poměrů v území. Ostatní zásahy jsou specifikovány v příslušných kapitolách.

Q. Návrh praktických opatření k zajištění praktické ochrany území (§ 10 odst. 1 písm. g):

Zajistit strážní službu i ve spolupráci s lesní stráží a městskou i státní policií, organizovat periodické (lépe ale pravidelné) kontroly. Přehlásit území PP jako přírodní památku samostatnou vyhláškou (nařízením), s uvedením výčtu nepovolených aktivit. Instalovat na sloupcích hraničních tabulí informační texty s podmínkami ochrany území, a k seznámení s chráněnými fenomény, vydat informační skládačku zejména pro místní obyvatele ve spolupráci s úřadem městské části. Odstranit bez povolení umístěný vagon v PP (toto bylo již požadováno v zápise z r. 1982).

Dbát na dodržování ustanovení tohoto plánu péče, zajistit jeho včasné schválení, zajistit hospodaření podle něj ještě když je možnost ovlivnit LHP před jeho schválením, zajistit brzké předání tohoto plánu péče zpracovateli nového LHP, a zejména zajistit, aby ustanovení tohoto plánu péče byla skutečně zapracována do LHP (negativní zkušenost z jiných LHP).

Návrhy na opatření v jednotlivých porostních skupinách (**bod J. 1.**) navrhovaný předpis opatření doplňují a směřují k lepšímu zajištění ochrany chráněných fenoménů rezervace, aniž by omezovaly dosavadní způsob lesního hospodaření.

R. Návrhy na praktická opatření včetně stanovení limitů pro případné hospodářské využívání (§ 10 odst. 5 písm. a):

Opatření jsou již obsažena v předchozích kapitolách K-P, podrobně je u jednotlivých ploch rozepsáno v kapitole J.

Limity pro hospodářské využívání lze stanovit takto:

1. Získávání dřevní hmoty z lesních porostů v rozsahu ustanovení tohoto plánu péče.
2. Možné je využití vymezených stezek pro koně v SV části, naopak je nutné zamezit vjezdu koni jinde.
3. Pole uvnitř PP, které jsou dnes v ochranném pásmu by bylo vhodné převést do luk s možným parkovým využitím pro potřeby obce (městské části). Dnešní způsob obhospodařování s používáním biocidů není vhodný.
4. Za určitých okolností, kdy by byla zajištěna údržba, čistota a dozor by bylo možné využít několika hlavních cest (k býv. altánu) k umístění laviček pro návštěvníky území.
5. Vhodné by bylo využití cest v PP pro zřízení naučné stezky (zejména pro děti z okolních škol). Jsou zde dobré předpoklady, ve zdejší ZŠ Vachkova je ekologické centrum, i dnes je improvizovaně PP využívána pro ekologickou výchovu.

S. Stanovení způsobu uskutečňování navrhovaných opatření (§ 10 odst. 5 písm. b):

Při uskutečňování navržených opatření diferencovat podle jednotlivých činností:

1. Lesnické činnosti by měl provádět příslušný lesní závod. Případné nadstandardní práce v zájmu ochrany přírody (pokud se vyskytnou) je možno dle stávajících předpisů hradit z „Programu péče o krajinu MŽP“. I ke všem ostatním činnostem v území by měl dávat vždy souhlas LZ- jako vlastník.
2. Případné využití pro umístění laviček by mělo být záležitostí obce (městské části).
3. Specificky využití pro ekologickou výchovu, obvodové značení a zhotovení informačních tabulí je vhodné zadat občanskému sdružení působícímu v této oblasti.
4. Opatření ochrany území by měl provádět orgán ochrany přírody koordinovaně s úřadem městské části, policií a lesním závodem, vhodné by bylo začlenit do tohoto místní občany.

T. Použité podklady pro vypracování tohoto plánu péče:

Podklady a údaje pro zpracování tohoto plánu byly získány především od LZ Konopiště, polesi Říčany, úřadu městské části Uhříněves, z archivu Agentury ochrany přírody a krajiny ČR Praha, Magistrátu hl.m. Prahy, odboru životního prostředí a odboru výstavby, archivu Svazu ochrany přírody a krajiny ČR, od místních občanů a především z vlastních zjištění při průzkumu území.

Podrobný seznam literatury k tomuto území lze nalézt např. u AOPK Praha 3, Kališnická 4-6

Plán péče o přírodní památku Obora v Uhříněvsi

Objednatel: Magistrát hl. m. Prahy, odbor životního prostředí

Zhotovitel: Svaz ochrany přírody a krajiny České republiky, editor Ing. Petr Skála
Světlá 3, 257 06 Louňovice tel., fax, zázn.: 0303/852 683

Součástí tohoto plánu péče je 3,5“ disketa s textovou částí .

Datum zhotovení tohoto plánu péče: květen 1999

Zhotovitel děkuje za cenné připomínky ke zpracovávanému plánu péče pracovníkům Magistrátu hl. m. Prahy RNDr. Holubové, Ing. Frantikovi, Ing. Slavíkovi, pracovníci Místního úřadu v Uhříněvsi RNDr. Markové, Mgr. Votavové, emeritní ředitelce ZŠ v Uhříněvsi za historické materiály, vedoucímu polesi Říčany LZ Konopiště Ing. M. Kosanovi, za poskytnutí podkladových materiálů z rezervační knihy pí. Vasilové z Agentury ochrany přírody a krajiny ČR, a za spolupráci na tomto plánu péče členům Svazu ochrany přírody a krajiny ČR, jmenovitě zejména Jindřichu Melicharoví, Jitce Šturmové, Ladislavu Šturmovi a Mgr. Zdeňce Skálové.

Ing. Petr Skála

PŘÍLOHY

Příloha č. 1 (výpis, týkající se PP Obora v Uhříněvsi)

Vyhláška hlavního města Prahy

č. 3/1982

o chráněných přírodních výtvořech v hlavním městě Praze na lokalitách Požáry, Dalejský profil, Opařilka-Červený lom, U Nového mlýna, Chuchelský háj, Housle, Ládví, Okrouhlík, Vinořský park, Obora v Uhříněvsi a jejich ochranných pásmech

Datum vydání: 27.05.82

Datum účinnosti: 01.09.82

Datum zrušení:

Důvod zrušení:

Souvislost:

**Publikována ve Sbírce hl.m.Prahy, částka: 02/1982
3/1982 Sb. NVP**

VYHLÁŠKA

**o chráněných přírodních výtvořech v hlavním městě Praze na lokalitách Požáry,
Dalejský profil, Opařilka-Červený lom, U Nového mlýna, Chuchelský háj, Housle,
Ládví, Okrouhlík, Vinořský park, Obora v Uhříněvsi a jejich ochranných pásmech**

Národní výbor hlavního města Prahy se na svém 4. plenárním zasedání konaném dne 27. května 1982 usnesl podle § 39 odst. 2 písm. j) zákona o národních výborech vydat podle čl. 94 Ústavy ČSSR a podle § 8 odst. 3 zákona č. 40/1956 Sb., o státní ochraně přírody toto obecně závazné nařízení:

Čl.1

Popis a vymezení chráněných přírodních výtvořů

Chráněnými přírodními výtvoři se určují:

10. Oboru v Uhříněvsi - cenný soubor přirozených lesních společenstev (habrová doubrava, střemchová jesenina) se starými duby a bohatým bylinným a keřovým patrem.
Katastrální území - Uhříněves, parcelní čísla 1656, 1699 část, 1744, 1745, 1746/2, 1747, 1748, 1749/1, 1750, 1751, 1753, 1754, 1755, 1756/1 část, 1757 část, 1765, 2182, 2181 část,
celková výměra 34,8546 ha.

Čl.2

Podmínky ochrany

- 1) Území chráněných přírodních výtvorů (dále jen "chráněná území") jsou chráněná podle zvláštních předpisů 1).
- 2) Pokud z dalších ustanovení nevyplývá jinak, je zakázáno jakýmkoliv způsobem do chráněného území zasahovat, zejména rušit jeho přirozený vývoj, poškozovat jeho povrch, geologický podklad, rostlinstvo a živočišstvo a odnášet z něj jakékoliv přírodniny nebo jinak ohrožovat přirozený vývoj nebo stav chráněných částí přírody a jednat proti podmínkám ochrany.
- 3) Orgány státní ochrany přírody 2) ve spolupráci s Pražským střediskem státní památkové péče a ochrany přírody (dále jen Středisko) sestavují pro výkon ochrany v chráněném území své ochranné plány.
- 4) Veřejnosti je vstup do chráněných území povolen s výjimkou úseků zvlášť vyznačených.
- 5) V chráněném území je zakázáno:
 - a) meliorovat a rekultivovat travní porosty,
 - b) používat pesticidů a jiných chemických prostředků nebo přihnojovat umělými hnojivy s výjimkou použití repelentů proti okusu sazenic lesních stromů zvěři a realizace mimořádných opatření v případě kalamitního rozšíření škůdců, po projednání s orgány státní ochrany přírody,
 - c) zásadně měnit vodní režim, jakékoliv úpravy musí být předem projednány s orgány státní ochrany přírody,
 - d) porušovat výchozy geologických vrstev s výjimkou odběru geologických vzorků pro vědecký výzkum prováděný Ústředním ústavem geologickým a geologickými pracovišti ČSAV, Národního muzea a Přírodovědecké fakulty University Karlovy,
 - e) tábořit a rozdělávat oheň
 - f) vjíždět do něho motorovými vozidly, s výjimkou služebních a hospodářských vozidel, v nezbytném rozsahu.
- 6) Udržování komunikací, lesních cest apod. ve stavu odpovídajícím jejich určení jsou jejich správci povinni provádět způsobem, který nenaruší ostatní plochu chráněného území.
- 7) Do chráněného území, včetně úseků zvlášť vyznačených, mohou vstupovat při výkonu své funkce nebo práva
 - a) orgány bezpečnostní, protipožární, zdravotnické, lesnické, vodohospodářské a jejich pracovníci a pracovníci orgánů státní správy při výkonu jejich povinností,
 - b) orgány státní ochrany přírody a jimi pověřeni pracovníci
 - c) vlastníci a uživatelé pozemků a jejich pracovníci při obhospodařování těchto pozemků,

d) uživatelé honitby a rybářského revíru při výkonu těchto práv.

8) V chráněném území je povolen výzkum a průzkum, který provádí nebo organizuje Státní ústav památkové péče a ochrany přírody v Praze nebo Středisko.

Čl.3

Výkon vlastnických a jiných práv v chráněném území

1) Vlastník (uživatel) pozemku, na němž bylo zřízeno chráněné území nebo ochranné pásmo, je povinen strpět omezení stanovené podmínkami ochrany 3). Jinak vlastnická práva a jiné majetkové vztahy k nemovitostem v chráněném území nejsou dotčeny.

2) Výkon práva myslivosti a rybářského práva není ochranou dotčen. Výstavba mysliveckých a rybářských zařízení musí být předem projednána s orgány státní ochrany přírody včetně zařízení pro intenzivní chov bažantů.

3) Veškeré lesní porosty chráněných přírodních výtvarů budou zařazeny do lesů zvláštního určení ve smyslu platných předpisů o kategorizaci lesů, způsobem hospodaření a lesním hospodářském plánování 4), při obnově lesního hospodářského plánu. Lesní hospodářské plány schvalují orgány správy lesního hospodářství po projednání s orgány státní ochrany přírody.

4) Změny v dosavadním využívání pozemků chráněných území jsou dovoleny pouze se souhlasem orgánů státní ochrany přírody.

Čl.4

Ochranné pásmo

1) K zabezpečení chráněných území před rušivými vlivy okolí se určují ochranná pásma takto:

Obora v Uhřiněvsi,
katastrální území Uhřiněves, parcelní čísla 1746/1, 1758/1,
celková výměra 8,8473 ha.

2) Uživatelé lesních pozemků jsou povinni s lesními porosty plánovitě hospodařit podle lesních plánů tak, aby byly zabezpečeny přírodní hodnoty chráněného území.

3) V chráněném pásmu není dovoleno:

a) provádět jakoukoliv těžbu nebo výstavbu mimo stavby sloužící lesnímu hospodářství a stavby zabezpečení plnění funkce lesů po projednání s orgány státní ochrany přírody

b) provádět jakékoliv meliorace nebo rekultivace,

c) provádět letecké ošetřování porostů (chemizace, hnojení)

d) provádět jakékoliv zásahy, které by mohly negativně ovlivnit chráněné území nebo narušit celkový ráz krajiny

e) odkládat v území odpadní materiál nebo je jinak znečišťovat

f) tábořit nebo rozdělávat ohně mimo vyhrazená místa.

4) Jinak není hospodaření v ochranném pásmu chráněného území omezeno.

Čl.5

1) Kontrolu a dozor nad dodržováním této vyhlášky provádějí odbor kultury NVP a pověřeni pracovníci státní ochrany přírody.

2) Práva orgánů chránících zvláštní právní zájmy nejsou tímto dotčena 5).

Čl.6

1) Porušení povinností stanovených touto vyhláškou, které je přestupkem, se projednává podle obecných předpisů 6).

2) Ustanovení o sankcích podle zvláštních předpisů nejsou dotčena 7).

Čl.7

Závěrečná ustanovení

1) Chráněné území je zakresleno v mapách uložených u ministerstva kultury ČSR, u Státního ústavu státní památkové péče a ochrany přírody v Praze, u odboru kultury NVP a Střediska.

2. V terénu se chráněné území vyznačí viditelným způsobem. Vyznačení a jeho další udržování zajišťuje Středisko.

Čl.8

Tato vyhláška nabývá účinnosti dnem 1. září 1982.

Primátor hlavního města Prahy

Ing. František Štafa v. r.

Tajemník Národního výboru hlavního města Prahy

Jaroslav Blažiček v. r.

Odkazy :

1) § 6 a § 11 zákona č. 40/1956 Sb., o státní ochraně přírody

2) § 13 zákona č. 40/1956 Sb., zákon č. 111/1967 Sb., o hlavním městě Praze (odbor kultury NVP)

3) při náhradě škody se postupuje podle § 10 zák. č. 40/1956 Sb., o státní ochraně přírody

4) § 1 odst. 2 písm. d) vyhl. MLVH ČSR č. 13/1978 Sb., o kategorizaci lesů, způsobech hospodaření a lesním hospodářském plánování

5) zejména § 10 - 13 zákona č. 130/1974 Sb., o státní správě ve vodním hospodářství

§ 19 zák. č. 102/1963 Sb., o rybářství

§ 30 zák. ČNR č. 96/1977 Sb., o hospodaření v lesích a státní správě lesního hospodářství

§ 3 a 4 vyhl. MLVH ČSR č. 98/1977 Sb., o lesní stráží

6) § 11 písm. d) a § 17 odst. 1 písm. b) zák. č. 60/1961 Sb., o úkolech národních výborů při

zajišťování socialistického pořádku

7) § 47 zák. č. 138/1973 Sb., o vodách

§ 24 zák. č. 130/1974 Sb., o státní správě ve vodním hospodářství

§ 3 vyhl. MLVH ČSR č. 98/1977 Sb., o lesní stráží

§ 26 zák. č. 61/1977 Sb., o lesích

§ 34 zákona č. 96/1977 Sb., o hospodaření v lesích a státní správě lesního hospodářství

Příloha č. 2

Vyhláška hlavního města Prahy

č. 8/1990

o zřízení oblastí klidu v hlavním městě Praze a vyhlášení stavební uzávěry pro tyto oblasti

Datum vydání: 15.11.90

Datum účinnosti: 15.11.90

Datum zrušení:

Důvod zrušení:

Souvislost:

Publikována ve Sbírce hl.m.Prahy, částka: 8/1990

8/1990 Sb. NVP

VYHLÁŠKA

o zřízení oblastí klidu v hlavním městě Praze a vyhlášení stavební uzávěry pro tyto oblasti

Plenární zasedání Národního výboru hlavního města Prahy se usneslo dne 15. listopadu 1990 vydat podle § 24a zákona o národních výborech, po projednání s obvodními národními výbory v Praze 5, 6, 7, 8 a 10 a v souladu s ustanovením § 33 odst. 3 zákona č. 50/1976 Sb., o územním plánování a stavebním řádu (stavební zákon), toto obecně závazné nařízení:

Čl.1

Zřízení a vymezení oblastí klidu

1. Zřizují se tyto oblasti klidu:

- a) "Radotínsko-Chuchelský háj" na území ONV v Praze 5,
- b) "Šárka-Lysolaje" na území ONV v Praze 6,
- c) "Drahaň-Troja" na území ONV v Praze 7 a 8.

- d) "Hostivař-Záběhllice" na území ONV v Praze 10,
- e) "Rokytky" na území ONV v Praze 10.

2. Vymezení oblasti klidu (popis hranic), je obsaženo v příloze této vyhlášky.

3. Přesné hranice oblasti jsou zakresleny v základní mapě ČSFR v měřítku 1 : 10 000, která je součástí originálu této vyhlášky a je uložena v Pražském ústavu státní památkové péče a ochrany přírody, tyto hranice jsou dále zakresleny v situačním plánu, který je přílohou této vyhlášky.

4. Vyznačení hranic oblasti klidu na přístupových cestách zajistí příslušný obvodní národní výbor ve spolupráci s odbornými orgány státní ochrany přírody.

Čl.2

Poslání oblastí klidu

Posláním oblastí klidu je zachovat a trvale chránit vymezené části území pro jejich přírodovědné, krajinné a estetické hodnoty, umožnit jejich využití k rekreaci i poučení občanů a celkově přispět ke zlepšení životního prostředí města. Oblasti klidu tak představují specifickou velkoplošnou ochranu zachovalé přírodní krajiny ve městě.

Čl.3

Stavební činnost v oblastech klidu

1. V oblastech klidu lze provádět výstavbu objektů pouze na místech k tomu určených schválenou územně plánovací dokumentací. Tato dokumentace vychází ze specifických podmínek oblastí klidu a přispívá k naplnění jejich poslání.

2. Pro oblasti klidu se vyhláší trvalá stavební uzávěra 1) v tomto rozsahu a za těchto podmínek:

a) V souvisle nezastavěných částech oblastí klidu (ve volné přírodě) je zakázáno:

1. umísťovat nové stavby s výjimkou staveb ke zkvalitnění životního prostředí hl. m. Prahy, nebo samostatné oblasti klidu (např. liniové stavby, ČOV apod.), včetně drobných účelových zařízení pro zemědělství, lesnictví, rybolov a ochranu přírody,
2. budovat zařízení, která by narušila ráz krajiny, nebo ji jinak znehodnotila,
3. budovat umělé vodoteče nebo zpevňovat stávající vodoteče způsobem, který by negativně postihl ráz krajiny a břehové porosty,

b) Výstavba objektů pro bydlení a objektů potřebné občanské vybavenosti je v oblastech klidu omezena na dostavbu stávajících obcí a realizuje se formou výstavby rodinných domků a nízkopodlažní zástavby odpovídající architektonické kvalitě. Intenzivní zástavba sídlištního typu je zcela vyloučena.

3. K realizaci záměrů, studií a projektů staveb, zařízení a úprav, jež mají sloužit provozu orgánů a organizací vykonávajících v oblastech klidu pravidelnou činnost je nezbytný souhlas

odborného orgánu státní ochrany přírody hl. m. Prahy po projednání s příslušnými obvodními národními výbory.

4. Vyžadují-li terenní úpravy v souvisle nezastavěných částech oblastí klidu ve volné přírodě rozhodnutí podle zvláštních předpisů 2) mohou příslušné výkonné orgány vydat toto rozhodnutí jen se souhlasem odborného orgánu státní ochrany přírody v hl. m. Praze a po projednání s příslušnými obvodními národními výbory.

Čl.4

Ochrana přírody v oblastech klidu

1. Stromy a keře rostoucí mimo les v oblastech klidu patří i v případě, není-li naplněn některý z jiných znaků, stanovený obecně závaznými předpisy 3), do I. kategorie, s ohledem na jejich krajinnotvornou a estetickou hodnotu. Ustanovení zvláštních předpisů zůstávají tímto nedotčena 4). Zároveň zůstávají nedotčena ustanovení dalších zvláštních předpisů, týkajících se chráněných přírodních území a chráněných částí přírody 5).

2. Mimo souvisle zastavěné části oblastí klidu ve volné přírodě je zakázáno:

- a) tábořit, rozdělávat oheň,
- b) kouřit v lesních porostech,
- c) rušit klid oblasti křikem nebo jiným hlukem, zejména provozem rozhlasových přijimačů a magnetofonů,
- d) jakýmkoli způsobem poškozovat nebo ničit stromy, keře a rostliny
- e) chytat, usmrcovat a záměrně rušit volně žijící živočichy nebo jinak zasahovat do jejich přirozeného vývoje a prostředí
- f) narušovat půdní kryt a skalní výchozy sběrem nerostů, hornin a zkamenělin,
- g) nechávat volně pobíhat psy a znečišťovat území
- h) provádět i jiné činnosti, jež by mohly narušit poslání oblastí klidu, zejména umývání a údržbu vozidel, jízdu motorových člunů na vodních plochách, pokud se v oblasti nacházejí, jízdu na koních mimo schválené a vyznačené trasy a pohyb na kolech mimo komunikace a cyklistické stezky nebo schválené společné trasy pro pěši a cyklistickou turistiku.

3. Lesní hospodářské plány se v oblastech klidu zaměří na postupnou přestavbu současné nepříznivé skladby lesních porostů tak, aby se druhová skladba co nejvíce přiblížila předpokládané lesnické typologické jednotce s cílem dosáhnout odolných, esteticky hodnotných smíšených a listnatých porostů s malými nároky na údržbu, schopné snést vysoké rekreační zatížení.

4. V oblastech klidu

- a) je vyloučena těžba nerostných surovin
- b) je chráněna kvalitní dochovaná struktura zemědělské půdy,
- c) jsou chráněny nezpevněné hospodářské komunikace mezi poli, u některých se počítá s výsadbou doprovodného stromořadí
- d) jsou postupně vytvářeny předpoklady pro další formy rekreačního využití s ohledem na ochranu krajiny, jako např. budování malých vodních nádrží s přirozenými břehy,

e) jsou postupně vymisťovány nevhodné činnosti a objekty.

5. Mimo zemědělské kultury a označená chráněná přírodní území je v oblasti povolen pěší pohyb mimo komunikace.

Čl.5

Omezení provozu motorových vozidel

1. Motorovým vozidlům v oblasti klidu je povolen pouze průjezd nebo příjezd na vyhrazené parkoviště po komunikacích podle stanovené místní úpravy silničního provozu 6).

2. V souvisle nezastavěných částech oblasti klidu je stání vozidel povoleno pouze na vyhrazených parkovištích.

3. Výjimky povoluje orgán, který místní úpravu silničního provozu stanovil 6), vždy po vyjádření orgánu, odpovídajícího za ochranu přírody. Výjimka může být povolena zejména:

a) vozidlům vlastníků nebo uživatelů nemovitosti, ležících mimo souvisle zastavěné části oblasti klidu,

b) služebním vozidlům orgánů a organizací, které v prostoru souvisle nezastavěných částí oblasti klidu provozují nebo vykonávají hospodářskou, či jinou služební činnost a vozidlům jejich pracovníků k dopravě do práce, při dodržování podmínek stanovených výjimkou,

c) vozidlům označených značkou O1 a O2 podle vyhlášky o pravidlech provozu na pozemních komunikacích 6).

4. Za vydání povolení se nevyměří poplatek.

5. V oblasti klidu je zakázáno provozovat sportovní motorismus.

Čl.6

Úkoly kontrolních orgánů

1. Dodržování režimu stanoveného pro oblasti klidu zabezpečují, sledují a kontrolují příslušné orgány NVP a ONV, na jejichž území se oblast klidu nachází. Uvedené orgány přitom spolupracují s příslušným orgánem pověřeným ochranou přírody, jakož i VB, lesní, mysliveckou, vodní a rybářskou stráží v rámci jejich působnosti.

2. Orgány a organizace uvedené v odst. 1 pečují o ochranu a rozvoj oblasti klidu a vedou uživatele i návštěvníky k dodržování ustanovení této vyhlášky.

Čl.7

Sankce

Na porušení povinností stanovených touto vyhláškou platí obecně závazné předpisy 7).

Čl.8

Společná a závěrečná ustanovení

1. Touto vyhláškou nejsou dotčena ustanovení zvláštních předpisů chránících speciální zájmy v oblastech klidu 8).
2. Tato vyhláška nabývá účinnosti dnem vyhlášení.

Primátor hlavního města Prahy

Jaroslav Kořán v r.

Tajemník Národního výboru hlavního města Prahy

JUDr. David Uhlíř v. r.

Odkazy:

- 1) § 33 odst. 3 zákona č. 50/1976 Sb., o územním plánování a stavebním řádu (stavební zákon)
- 2) § 32 písm. b) zákona č. 50/1976 Sb., o územním plánování a stavebním řádu (stavební zákon)
- 3) § 2 vyhl. č. 142/1980 Sb., kterou se stanoví podrobnosti o ochraně stromů rostoucích mimo les, o postupu při výjimečném povolování jejich kácení a o způsobu využití dřevné hmoty z těchto stromů
- 4) zákon č. 40/1956 Sb., o státní ochraně přírody, ve znění pozdějších zákonných změn a doplňků, vyhláška č. 54/1958 Úl., kterou se určují chráněné druhy rostlin a podmínky jejich ochrany, zákon č. 61/1964 Sb., o rozvoji rostlinné výroby ve znění pozdějších zákonných změn a předpisů
- 5) vyhláška č. 80/1965 Sb., o ochraně volně žijících živočichů, vyhl. č. 54/1958 Úl., kterou se určují chráněné druhy rostlin a podmínky jejich ochrany, vyhl. č. 12/1964 Sb. NVP k CHPV Dívoká Šárka, vyhl. č. 27/1975 Sb. NVP, k SPR Radotínské údolí, vyhl. č. 5/1968 Sb. NVP k CHPV Kalvarie v Motole, Skalka a dal., vyhl. č. 1/1982, č. 3/1982, č. 4/1982 a č. 5/1988 Sb. NVP, kterými se vyhláší další CHPV v hl. m. Praze
- 6) vyhl. č. 99/1989 Sb., o pravidlech provozu na pozemních komunikacích (pravidla silničního provozu)
- 7) zákon ČNR č. 200/1990 Sb., o přestupcích
zákon č. 40/1956 Sb., ve znění zákona ČNR č. 65/1986 Sb.
- 8) např. vyhláška č. 4/1975 Sb. NVP, o užívání povrchových vod
vyhláška č. 8/1980 Sb. NVP, o čistotě na území hl.m.Prahy ve znění pozdějších zákonných změn a předpisů
vyhláška č. 2/1981 Sb. NVP, o zřizování, údržbě a ochraně veřejné zeleně v hl.m.Praze.

k odst. 2 vyhlášky č. 8/1990 Sb. NVP

1. "Radotínsko-Chuchelský háj" na území ONV v Praze 5

Hranice oblasti se vyhýbá obytné a průmyslové zástavbě Radotínského údolí. Z Radotína nejdříve sleduje železniční spojku k cementárně, obchází část cementárny a v jihovýchodním směru postupuje po okraji Radotína až k osadě Lahovská a stáčí se jihovýchodním směrem až k železniční trati. Po hranici CHPV Nad Závodištěm postupuje kolem Velké Chuchle a osady Višňovka po okraji Chuchelského háje až ke Slivenci. Jeho intravilán obchází po východní straně a pokračuje podél silnice do Lochkova, ale tuto obec obchází od východu k západu, posléze směřuje severovýchodně až k hranici hl. m. Prahy. Po východním okraji obchází zástavbu osady Zmrzlík a dále postupuje JV směrem roklí k Zadní Kopanině. Intravilán obce obchází po východním okraji a opět přímo na západ směřuje na hranice Prahy. Dále vede po hranicích hl. m. Prahy až do Radotína, s vynecháním zástavby U hlin. V Radotíně se stáčí k severu, nezahrnuje chatovou zástavbu, lemuje Velký háj ve směru ulice Otínské a postupně klesá do výchozího bodu.

2. "Šárka-Lysolaje" na území ONV v Praze 6

Od křižovatky v Podbabě vychází hranice směrem k Lysolajům, vystupuje na výraznou terenní hranu na severu obce a po ní vede k západu. Sleduje hranici CHPV Housle až na hranici hl. m. Prahy a stáčí se opět k východu kolem CHPV. Po výrazných geomorfologických fenoménech se vrací zpět k Podbabě. Na terenní hraně se opět obrací k západu a podél lesních a lučních porostů sleduje Šárecké údolí a navazuje na hranici Prahy. Po ní jde až k cestě severně od Nebušic, zde se stáčí na jihozápad a směrem k východu obchází severní část intravilánu Nebušic. Vyhýbá se zemědělské půdě v lokalitě Průhonský háj, západním směrem obchází jižní část intravilánu Nebušic a podél lesních porostů pokračuje až na Kladenskou silnici. Zde se stáčí k jihu a vede po okraji silnice až k Výzkumnému ústavu rostlinné výroby, který obchází severně, východně a zčásti i jižně. Navazuje na třídu Edvarda Beneše, podle které jde, s výjimkou zastavěných ploch, až k Vokovicům, jež obchází a kolem Červeného vrchu pokračuje po výrazné terenní hraně ulicemi Na Černé hoře, Nad Šárkou, Petrovská, Na pískách, Natanaelka a Na Fišerce. Vyhýbá se zástavbě Baby a ulicemi Na Štáhlavce a Paťanka se nad Majorkou vrací podél železnice k výchozímu bodu.

3. "Drahaň-Trója" na území ONV v Praze 7 a 8

Severní hranice území vychází od kostelíka sv. Jana Křtitele v Dolních Chabrech a pokračuje po cestě směrem do údolí Drahaňského potoka. Po vstupu do otevřeného údolí se stáčí na západ a sleduje severní hranu svahu údolí až k hranici Prahy a Středočeského kraje, kterou sleduje až k Vltavě. Podél Vltavy pokračuje až do úrovně bývalé Rybářské vesničky (nyni ulice Sádky), odtud pokračuje ulicí Trojská až ke křížení s ulicí Pod Lisem, kde navazuje na registrovanou přírodní plochu Čertův vršek, CHPV Jabloňka a registrovanou přírodní plochu Na Kozlovce, aby později obsáhla i plochu CHPV Trojská. Hranice oblasti klidu jde dále po hraně svahu, stáčí se k usedlosti Vavrouška a CHPV Velká skála. Odtud vede podél komunikace K Pazderkám a Na Farkách, postoupí k roklí Bendovka, prochází po hranici CHPV Podhoří, aby obešla zástavbu bohnického sídliště až ke starému hřbitovu. Odtud severním směrem přetíná hranice oblasti CHPV Bohnické údolí a dále pokračuje na cestu U Drahaně do údolí Čimického potoka, kde se stáčí k východu a sleduje proti toku potoka jižní

hranici CHPV Čimické údolí, pak východní a severní hranici a po hranici jeho ochranného pásma se vrací zpět na cestu k Drahaní. Cestu sleduje až k okraji lesního porostu Drahaňského údolí, kde se stáčí k východu až k Dolním Chabrům podél lesního porostu a zde sleduje dále východní směr k údolí až do Dolních Chaber, kde končí u kostelíka.

4. "Hostivař-Záběhllice" na území ONV v Praze 10

Na jihovýchodě tvoří hranici oblasti počátek Hostivařské nádrže u obce Petrovice, pokračuje po východním a severním okraji hostivařského lesoparku až do zástavby Hostivaře, kde se přimyká k ochrannému pásmu CHÚ Meandry Botiče. Úzkým koridorem postupuje přes Práče až k Hamerskému rybníku v Záběhlících a vrací se zpět po druhém břehu Botiče k Hostivaři. Zde se obrací na jihozápad a probíhá po okraji zástavby Na Košíku až k Chodovu. Dále hranice míjí Háje a po silnici na Petrovice pokračuje na výchozí místo k Hostivařské nádrži.

5. "Rokytky" na území ONV v Praze 10

Osu oblasti tvoří sedmikilometrový úsek potoka Rokytky mezi obcemi Nedvězí, Královice, Hájek a Koloděje. Jde o úzký koridor vymezený zhruba vnějšími okraji břehových a svahových porostů potoka na katastrálním území obcí Nedvězí, Královice a Uhříněves. Na jihovýchodě zasahuje oblast klidu až k hranici hlavního města Prahy a navazuje na kastr Řičan, na severozápadě pak plynule navazuje na areál Kolodějské obory.

Vysvětlivky:

CHPV - chráněný přírodní výtvar

CHÚ - chráněné přírodní území

SPR - státní přírodní rezervace

Příloha č. 3

Popis k mapě půdních sond v PP Obora v Uhříněvsi

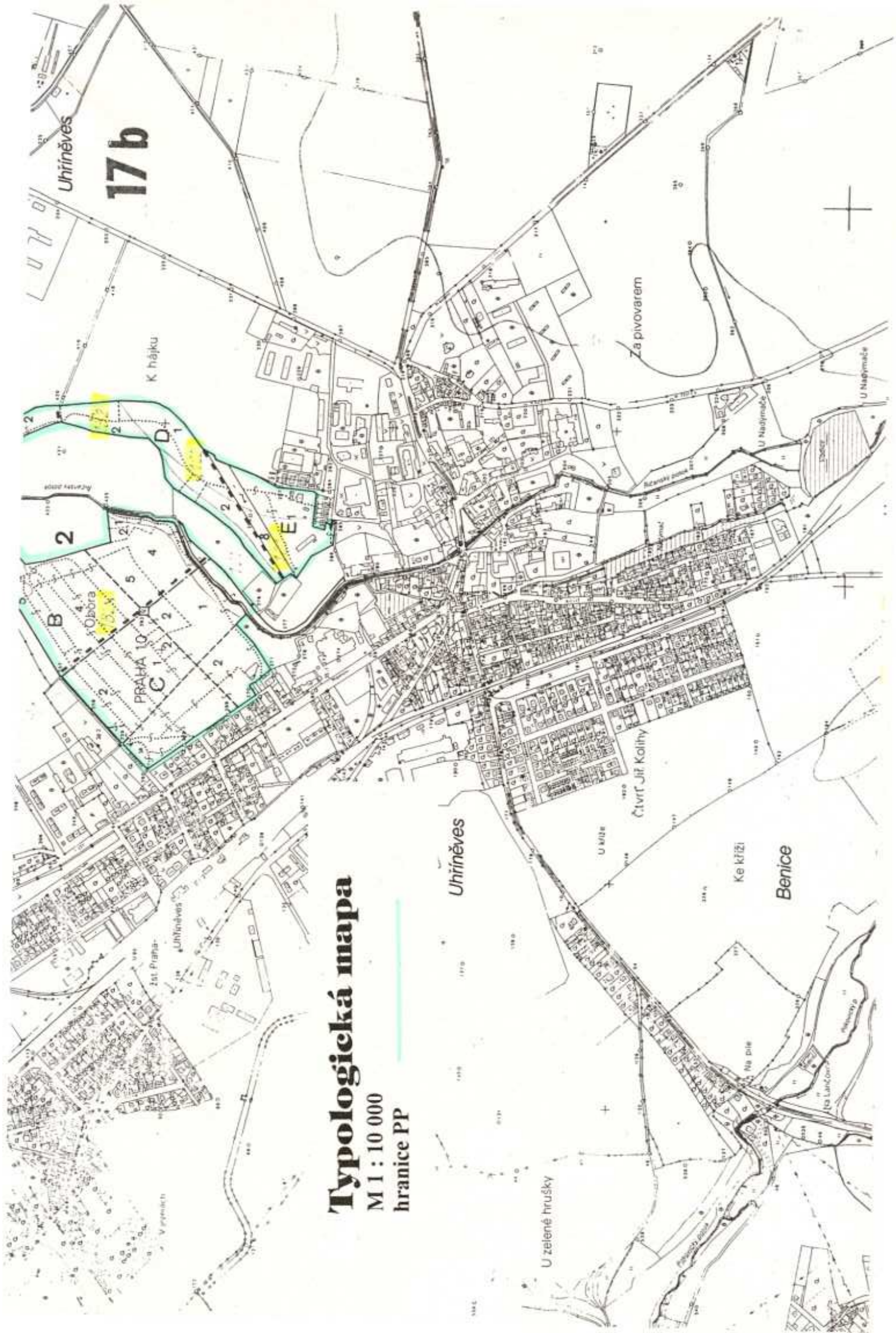
č.sondy	hloubka cm	popis profilu	pozn.
1	0-10	hrabanka, silniční štěrk	
	10-35	spraš. zemina	
2	0-15	hrabanka	
	15-40	sprašová zemina	
3	0-60	navážka, výkopový materiál + stavební odpad	
	60-80	sprašová zemina	

4	0-80	navážka, škvára, stavební odpad
	80-110	sprašová zemina

Popis k mapě půdních sond v PP Obora v Uhříněvsi

(pokračování)

č.sondy	hloubka cm	popis profilu	pozn.
	0-5	hrabanka	
	5-30	sprašová zemina	
6	0-220	škvára, výkopová zemina, stavební odpad	mimo PP
	220-240	sprašová zemina	
7	0-30	sprašová zemina	
8	0-5	hrabanka	
	5-30	spraš. zemina	
9	0-70	stavební odpad vč. velkých kusů betonu	mimo PP
10	0-30	spraš. zemina	
11	0-230	škvára, domovní odpad	



Typologická mapa

M 1 : 10 000

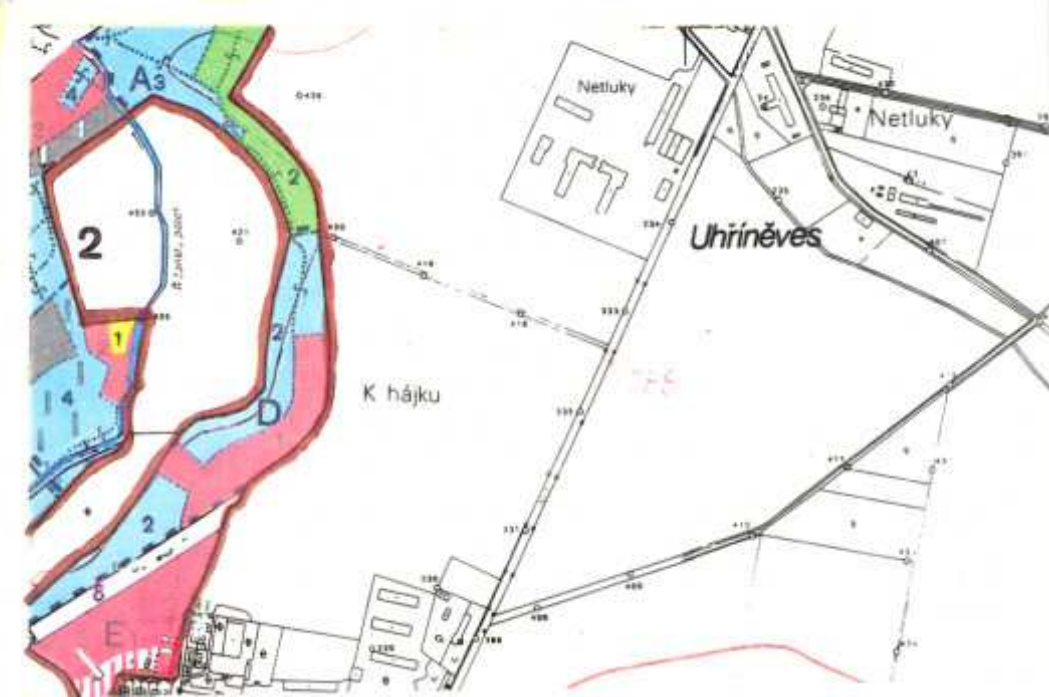
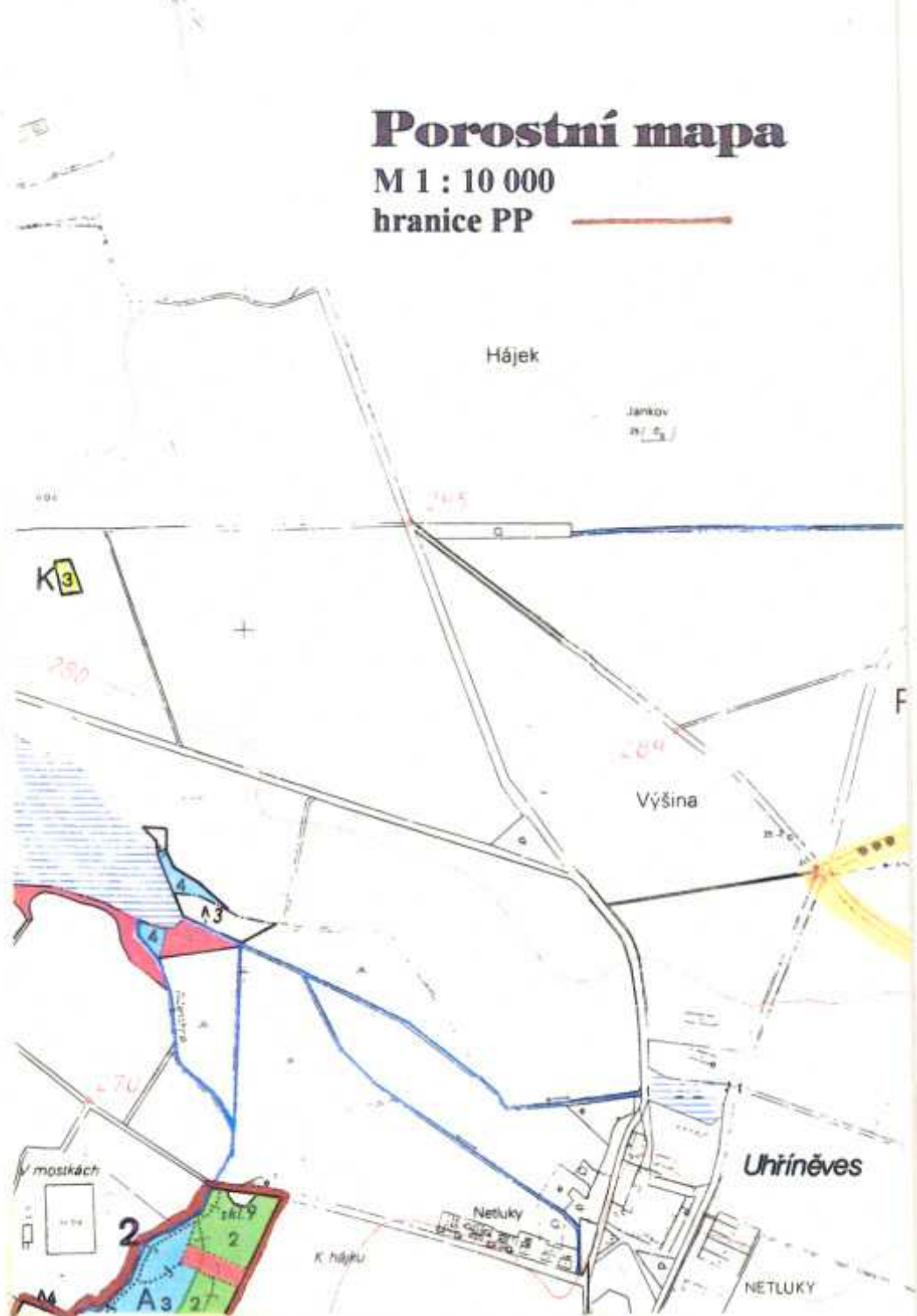
hranice PP

17b

Porostní mapa

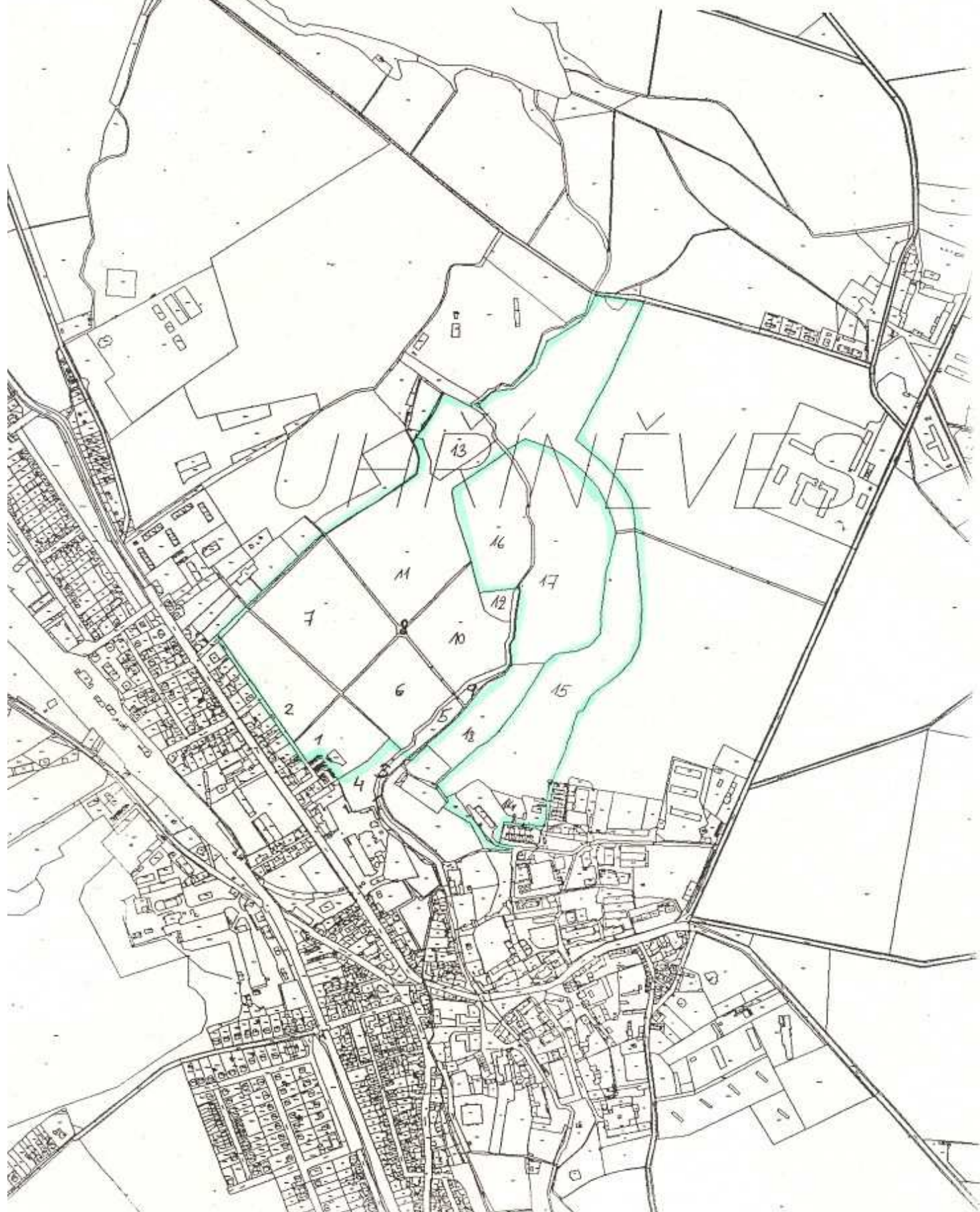
M 1 : 10 000

hranice PP 



Pozemková mapa

hranice PP



4716 LČR
50 LČR
1/2 (Cihlářka
Poušev)

4 - 625 HČ
5 - 175614 LČR
6 - 1748 LČR
7 - 1754 LČR

8 - 1753 (WZV)
9 - 1755 (LČR)
10 - 1747 (LČR)
11 - 1745 (LČR)

12 - 174612 (LČR)
13 - 1756
14 - 174614
15 - 174614

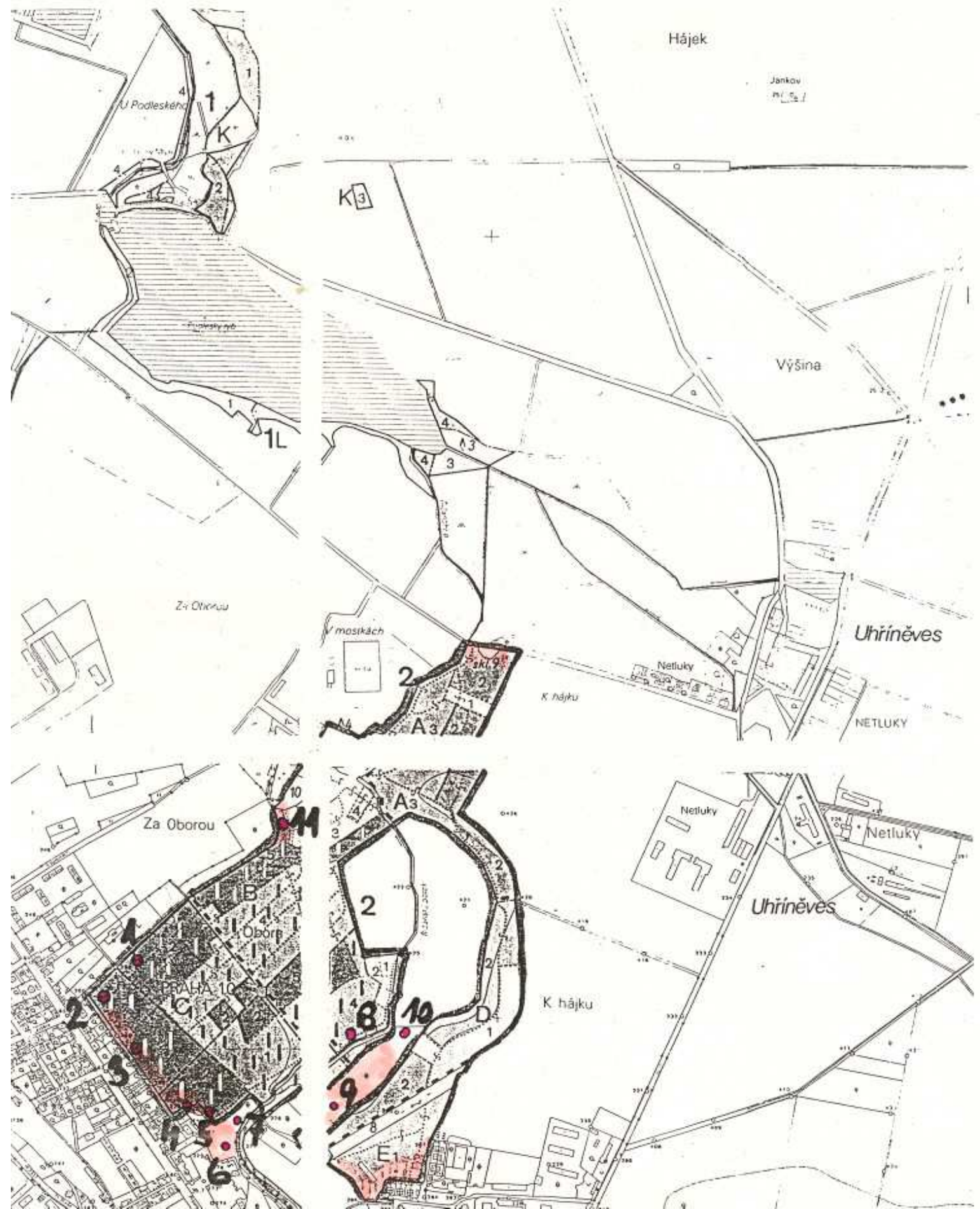
16 - 174614 (WZV)
17 - 175814 (WZV)
18 - 175812 (WZV)

Problémová mapa



s místy provedených půdních sond (5/1999)
hranice PP

skládky



Mapa porostů z roku 1840

Herrschaft Aurzinowes.
Situations Plan

Aurzinoweser Revire


20 jährige Periode.
Nach dem Wälderstande v.
Jahre 1840

Záznam druhové skladby
dřevin reviru Uhřiněves
podle hospodářského plánu
z r. 1840.



Pařezina ve 20 letém obmýti

přes 20 let. 11 20 let 1 10 let



verkauft Schauer.
collekt. Kahna.)



174917 (L&C)
150 (L&C)

4 - 665 (L&C)
5 - 1756 (L&C)
6 - 648 (L&C)

8 - 1753 (L&C)
9 - 1755 (L&C)
10 - 614 (L&C)

12 - 17612 (L&C)
13 - 1756 (L&C)
14 - 17674 (L&C)

16 - 17414 (L&C)
17 - 1758 (L&C)
18 - 17512 (L&C)



Území PP je protkáno sítí cest a cestiček v pěkných listnatých porostech s 2. etáží a podrostem



Jedno ze dvou odchovných a vypouštěcích zařízení pro bažanty na okraji PP ,



Pohled na okraj porostu 2E1 u obytné zástavby: nepovolené kolny, garáže, udírna, skládky materiálu a odpadů



Nepovolené stavby v porostě 2 E1



Další stavby v lesním porostě 2 E1



Jedna z hlavních cest v PP , uprostřed je vyvýšené místo, kde dříve stával altán.

Lesní porosty mají zde většinou dobře vyvinutou druhou etáž



Velmi problematický porost 2 E1 , část je oplocena soukromníky, jsou tu kolny, skládky materiálu a odpadů



**Skupina topolů na okraji
u židovského hřbitova**



Porost 2 E1-využíván i pro tyto účely



**Mohutný dub o výčetním
obvodu 502 cm je
navrhován za památný**



**Sonda v místě bývalé skládky těsně za okrajem PP, okolí je znečištěno
odpady (v JV části)**

Magistrát

hlavního města Prahy
odbor životního prostředí



MHMP00ZUTCX

podle rozdělovníku

Váš dopis/ze dne

Naše značka

MHMP/31761/VIII/603/00/Pav

Vyřizuje/linka

Ing. Pavlík / 4427

Praha

26.5.2000

Věc: Oznámení o schválení plánu péče

Oznamujeme Vám, že odbor životního prostředí MHMP jako příslušný orgán ochrany přírody schválil ve smyslu ustanovení § 38 odst. 2 zákona č. 114/1992 Sb., o ochraně přírody a krajiny, v platném znění, plán péče pro zvláště chráněné území - **přírodní památku Obora v Uhříněvsi**, které bylo vyhlášeno vyhláškou NVP č.3/1982 Sb. NVP z 27.5.1982. Plán péče je schválen na období deseti let.

Magistrát hl. m. Prahy
odbor životního prostředí
Mariánské nám. 2
Praha 1 111

Ing. Kateřina Vaculová
vedoucí odboru

Přílohy: plán péče

Co: odbor správy majetku MHMP

Lesy ČR, LZ Konopiště, Želetinka 12, 256 01 Benešov
Povodí Vltavy a.s., Holečkova 8, 150 00 Praha 5
Výzkumný ústav živočišné výroby, Přátelství 815, 104 00 Praha 10
Myslivecké sdružení HALALI, 104 00 Praha 10 - Uhřetěves
AOPK ČR, středisko Praha, Řetězová 222/3, Praha 1
AOPK ČR, Kališnická 4-6, Praha 3
odd. VII.
spis

V odpovědi, prosím, uvádějte naše číslo jednací.

Adresa:
Řásnovka 8
110 01 Praha 1

Telefon:
(*)2448 1111
2448 + linka

Fax: 232 26 29
IČO: 064 581

Bankovní spojení:
První městská banka
Malé nám. 11, Praha 1