

Příloha č.1 Charakteristika intenzitních tříd údržby

Datum: 1992

Zpracoval: VÚOZ Průhonice

Intenzitní třídy údržby

I. Intenzitní třída údržby - představuje údržbu nejintenzivnějších reprezentačních ploch zeleně. Technické prvky jsou zastoupeny v potřebném množství odpovídajícím umístění a důležitosti plochy. Plochy jsou dokonale vybaveny sadovnickými doplňky (lavičky, odpadkové koše, osvětlení apod.), které jsou udržovány stále v dobrém stavu.

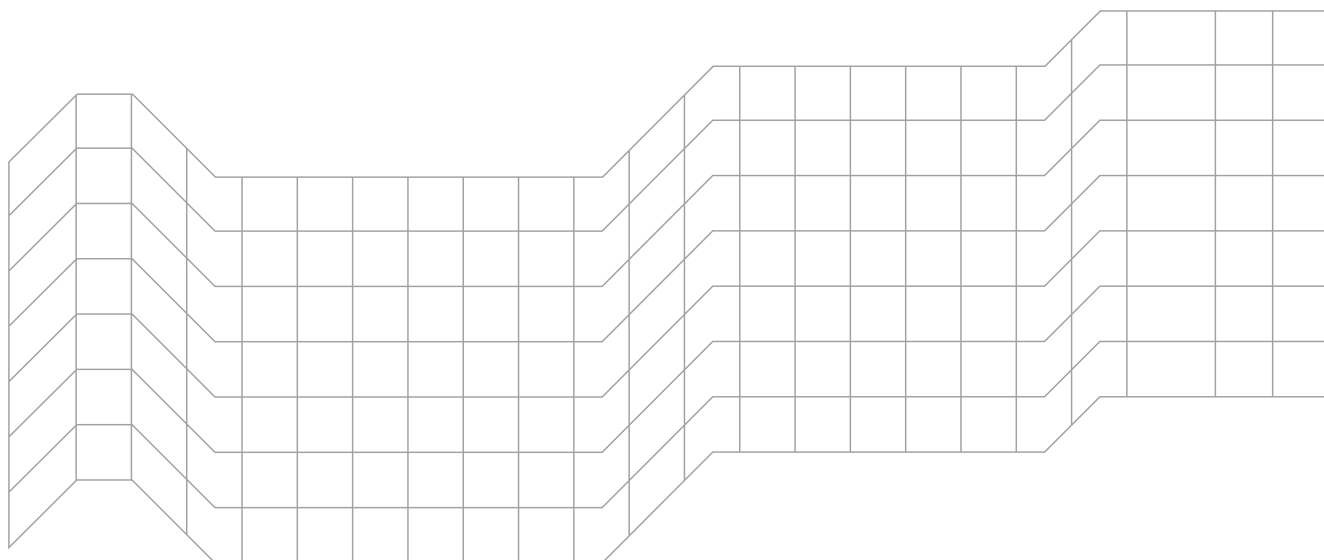
■ Do této třídy jsou zařazeny plochy s největšími nároky na údržbu - zeleň na náměstích, u významných budov a podobně.

II. Intenzitní třída údržby - představuje intenzitní údržbu silně zatěžovaných ploch zeleně (plochy sídlištní zeleně, centra měst). Plochy jsou dodatečně vybaveny potřebnými sadovnickými doplňky, pravidelně udržovanými.

■ Do této třídy jsou zařazeny plochy středně náročné na údržbu - zeleň na sídlištích, okolo bytových domů, zeleň u objektů občanské vybavenosti a podobně.

III. Intenzitní třída údržby - představuje extenzivní údržbu okrajových a méně významných ploch zeleně. Vybavení ploch doplňky je dostačující.

■ Do této třídy patří plochy na údržbu nenáročnou - převážně zeleň charakteru volné přírody, plochy určené k budoucí výstavbě a podobně.



Příloha č.2 Předání plochy zeleně po ukončení stavební a výsadbové činnosti do provozu (do péče)

Říjen 2008

Zpracovala: PZKaGIS, s.r.o.

Při předání plochy zeleně po ukončení stavební a výsadbové činnosti do provozu je nutno, aby investor předal pracovníku správy zeleně nezbytné podklady pro plynulou návaznost péče, údržby a oprav nově vzniklých ploch zeleně, a to:

- Zahradnickou dokumentaci (projekty, případně jejich změny)

- Kompletně vyplněný kalendář ukončené akce včetně kontaktů všech dodavatelů jednotlivých součástí stavby i subdodavatelů např. mobiliáře apod., tj. toho, co připadá v úvahu při dalším doplňování apod.

- U všech částí stavby vyznačí dobu záruky (konec záruky)

- Předá výměry nově vzniklých technologických prvků – jakákoliv změna oproti původním pasportům

- Určí technologii údržby nově vzniklých prvků staveb (povrchy – mlat, dlažba, mobiliář(laky), pítka, závlahy atd.)

- U technických prvků jako jsou například pítka, regulace vodopádu, elektrické rozvodné skříně, závlahové systémy: bude předána technická dokumentace (popřípadě projektová dokumentace)

Příloha č.3 Přehled obecně závazných ČSN v oboru sadovnictví a krajinářství

Říjen 2008

Zpracovala: PZKaGIS, s.r.o.

ČSN 83 9001 Sadovnictví a krajinářství - Terminologie - Základní odborné termíny a definice

Předmět normy:

Tato norma definuje základní odborné termíny týkající se tvorby a ochrany sadovnických a krajinářských úprav a péče o ně.

ČSN 83 9011 Technologie vegetačních úprav v krajině - Práce s půdou

Předmět normy:

Tato norma platí pro všechny práce s půdou, a to i při zakládání a následné péči o:

- rostliny a jejich výsadby podle ČSN 83 9021;
- trávníky a jejich zakládání podle ČSN 83 9031;
- technicko-biologické způsoby stabilizace terénu podle ČSN 83 9041;
- rozvojovou a udržovací péči podle ČSN 83 9051;
- ochranná opatření podle ČSN 83 9061.

Nevztahuje se na trávníky sportovních hřišť podle ČSN DIN 18035-4.

ČSN 83 9021 Technologie vegetačních úprav v krajině - Rostliny a jejich výsadba

Předmět normy:

Tato norma platí pro rostliny a jejich výsadbu při úpravách krajiny.
POZNÁMKA Doplňující odkazy viz zvláštní příručka [4].

ČSN 83 9031 Technologie vegetačních úprav v krajině - Trávníky a jejich zakládání

Předmět normy:

Tato norma platí pro zakládání trávníků výsevem nebo s použitím předpěstovaných trávníků, travních drnů a segmentů vegetace a také pro jiné výsevy při úpravách krajiny.

Nevztahuje se na:

- zakládání trávníků na sportovních hřištích podle ČSN DIN 18035-4;
- trávníky ke stabilizaci vodních toků, ochranných hrází a pobřežních dun podle DIN 19657;
- výsevy v rámci stabilizace terénu podle ČSN 83 9041.

ČSN DIN 18035-2 Sportovní hřiště - Část 2: Závlaha trávníkových a mlatových ploch

Předmět normy:

Tato norma platí pro zavlažování sportovních trávníkových a mlatových ploch podle DIN 18 035, část 4 a mlatových ploch podle DIN 18 035, část 5.

ČSN DIN 18035-4 Sportovní hřiště - Část 4: Trávníkové plochy

Předmět normy:

Tato norma platí pro nekrytá sportovní hřiště, která mají trávni pokryv a lze na nich pravidelně sportovat.

Neplatí pro golfové hřiště a zařízení pro jezdecký sport.

ČSN 83 9041 Technologie vegetačních úprav v krajině - Technicko-biologické způsoby stabilizace terénu - Stabilizace výsevy, výsadbami, konstrukcemi ze živých a neživých materiálů a stavebních prvků, kombinované konstrukce

Předmět normy:

Tato norma platí pro stabilizační konstrukce při úpravě krajiny za použití osiv, rostlin, živých částí rostlin a neživých materiálů k zabránění, případně omezení eroze, sesuvů půdy a padání kamene, jakož i pro vegetační úpravy ploch, které jsou působením přírodních vlivů nebo technickými zásahy zbaveny svrchní vrstvy půdy. Platí rovněž pro násypy zemin, haldy a skládky.

Tato norma se nevztahuje na:

- stabilizaci vodních toků, ochranných hrází a pobřežních dun podle DIN 19657;
- stabilizaci ploch výsadbami podle ČSN 83 9021 a výsevními metodami podle ČSN 83 9031;
- konstrukce na ochranu proti padajícím kamenům.

ČSN 83 9051 Technologie vegetačních úprav v krajině - Rozvojová a udržovací péče o vegetační plochy

Předmět normy:

Tato norma platí pro rozvojovou a udržovací péči o vegetační plochy, včetně ploch stabilizovaných technicko-biologickými konstrukcemi podle ČSN 83 9041.

ČSN 83 9061 Technologie vegetačních úprav v krajině - Ochrana stromů, porostů a vegetačních ploch při stavebních pracích

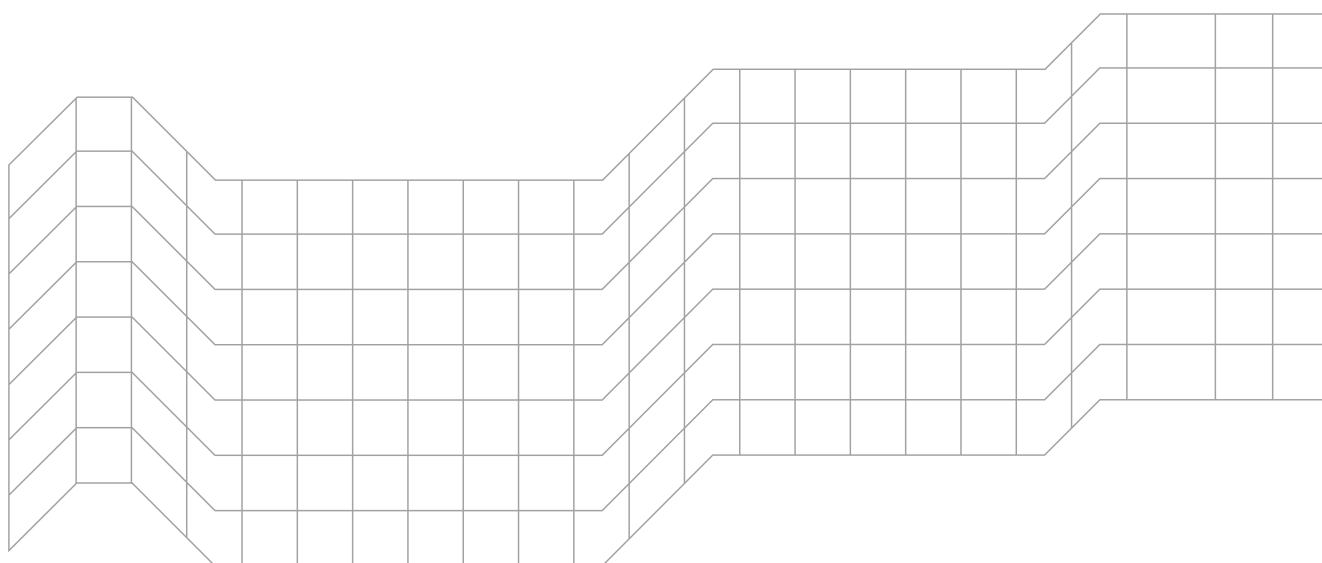
Předmět normy:

Tato norma platí pro plánování a provádění stavebních prací v sídlech a ve volné krajině. Slouží k ochraně a zachování jednotlivých stromů a porostů rostlin (vegetačních ploch), tvořených např. stromy, keři, travami a bylinami, neboť ekologickou, klimatickou, estetickou, ochrannou nebo další hodnoty stávajících rostlin/výsadeb nelze obvykle buď vůbec nahradit, nebo jejich obnovy lze dosáhnout až po mnoha letech. Další pokyny a směrnice k ochranným opatřením pro stromy a keře, a také grafická znázornění, jsou uvedeny v dokumentu [1]. Obsahují také ochranná opatření pro další vegetační plochy a živočichy.

Příloha č.4 Parky celopražského významu, parky místního významu – základní výčet

Tato příloha uvádí základní výčet parků celopražského významu a parků místního významu s tím, že do obou kategorií budou postupně zařazovány nové parky:

Parky celopražského významu
Královská obora Stromovka
Letenské sady
Komplex zahrad vrchu Petřína včetně zahrady Kinských
Vítkov
Obora Hvězda



Parky místního významu (výběr)	Městská část
Čelakovského sady	Praha 1
Františkánská zahrada	Praha 1
Havlíčkovy sady	Praha 2
Heroldovy sady	Praha 10
Chotkovy sady	Praha 1
Kampa	Praha 1
Karlínské náměstí	Praha 8
Karlovo náměstí	Praha 2
Klárov	Praha 1
Riegerovy sady	Praha 2
Slovanský ostrov	Praha 1
Smetanovo nábřeží	Praha 1
Střelecký ostrov	Praha 1
Vojanovy sady	Praha 1
Vrchlického sady	Praha 1
Zámecký park v Dolních Počernicích	Dolní Počernice
Centrální park JM	Praha 11
Čechovy sady	Praha 2
Folimanka	Praha 2
Jiráskovo náměstí	Praha 2
Ladronka	Praha 6
Na Jezerce	Praha 4
náměstí J. Berana	Čakovice
náměstí Jiřího z Poděbrad	Praha 3
náměstí Svatopluka Čecha	Praha 10
Park Přátelství	Praha 9
Roztylské sady	Praha 4
sady na Skalce	Praha 5
sady Vítězství	Čakovice
Santoška	Praha 5
Skalka	Praha 5
U Vršovického nádraží	Praha 10
Žižkovské pece	Praha 3

Příloha č.5 Specifikace ploch v majetkové správě TSK, které lze předat MČ

Technická správa komunikací má v majetkové správě 543 ha ploch zeleně.

50 ha ploch má vyjasněné majetkoprávní vztahy a lze je předat hned

U dalších 20 ha ploch se provádí majetkoprávní šetření.

Jedná se především o plochy samostatně ležící, nesouvisející s komunikacemi.

Technická správa komunikací zpracovává přesný seznam těchto ploch s grafickým znázorněním.

Nové plochy mohou být do seznamu zařazovány.

Dále je uveden příklad zpracování prvních 5 ha ploch:

Bubeneč

tr.č. 727

128.94 m²

p.č. 1850/24



Břevnov

tr.č. 871

64.47 m²

p.č. 1024/0



Břevnov

tr.č. 873

105.63 m²

p.č. 1024/0



Bubeneč

tr.č. 728

32.67 m²

p.č. 1850/24

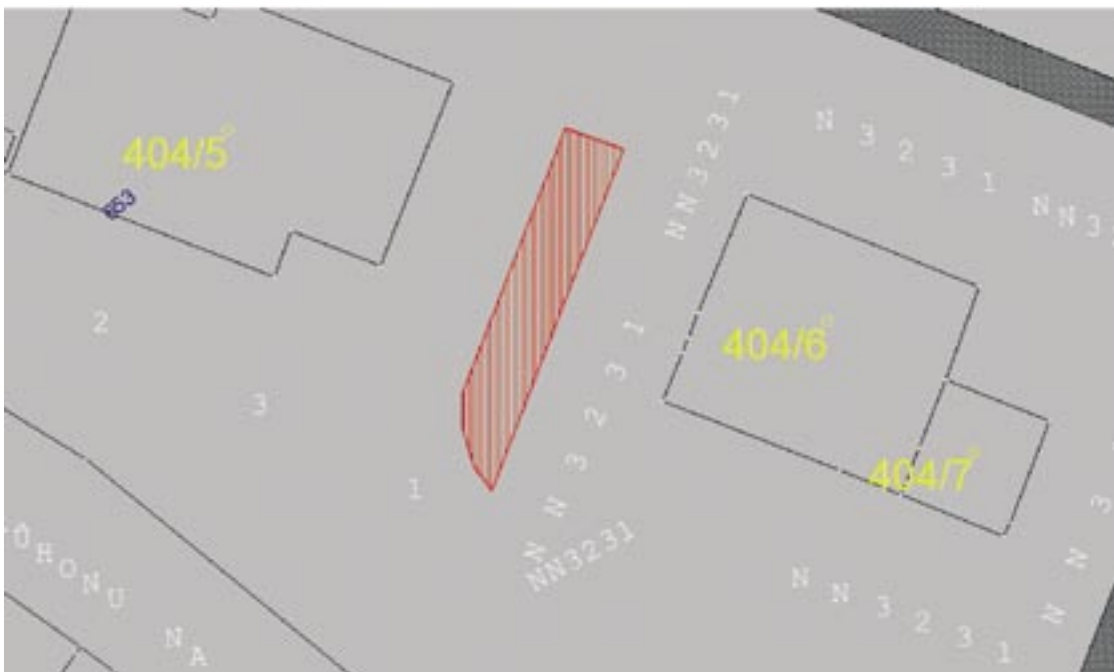


Čimice

tr.č. 322

86.51 m²

p.č. 404/1



Katastr	Parcelní číslo	Plocha m ²	Čís.trav.
Břevnov	1024/0	64,47	871
Břevnov	1024/0	105,63	873
Bubeneč	1850/24	128,94	727
Bubeneč	1850/24	32,67	728
Čimice	404/1	86,51	322
Dejvice	3156/20	183,35	1099
Dejvice	3156/20	232,41	1101
Dejvice	3156/18	118,19	1102
Dejvice	3156/18	117,80	1103
Dejvice	3156/18	234,73	1104
Dejvice	3156/18	113,19	1105
Dejvice	3156/18	124,91	1106
Dejvice	3156/20	32,24	1273
Ďáblice	194/1	26,15	222
Ďáblice	194/1	117,83	223
Ďáblice	256/1	59,78	270
Ďáblice	256/1	67,17	271
Ďáblice	256/1	285,92	272
Ďáblice	256/6	12,93	273
Ďáblice	256/6	17,01	274
Hloubětín	2541/1	44,78	102
Hloubětín	667/3	146,48	150
Hlubočepy	942/44	22,84	627
Hlubočepy	1771/55	65,32	646
Hlubočepy	1771/55	86,79	647
Holešovice	2331/1	264,23	526
Holešovice	160/13	38,41	543
Holešovice	160/13	14,35	544
Holešovice	160/13	22,43	545
Holešovice	160/13	19,30	546
Horní Měcholupy	509/202	106,47	236
Horní Měcholupy	509/202	26,49	259
Horní Měcholupy	509/202	55,62	260
Horní Měcholupy	509/202	27,15	261
Horní Měcholupy	509/202	7,23	262
Hostivař	2693/4	40,42	225
Hostivař	2693/4	83,10	226
Hostivař	2693/4	11,27	227
Hostivař	2706/1	639,42	239
Hostivař	2706/1	5,69	241
Hostivař	2072/1	72,56	259
Hostivař	2072/1	42,61	260
Hostivař	2072/1	3,91	261

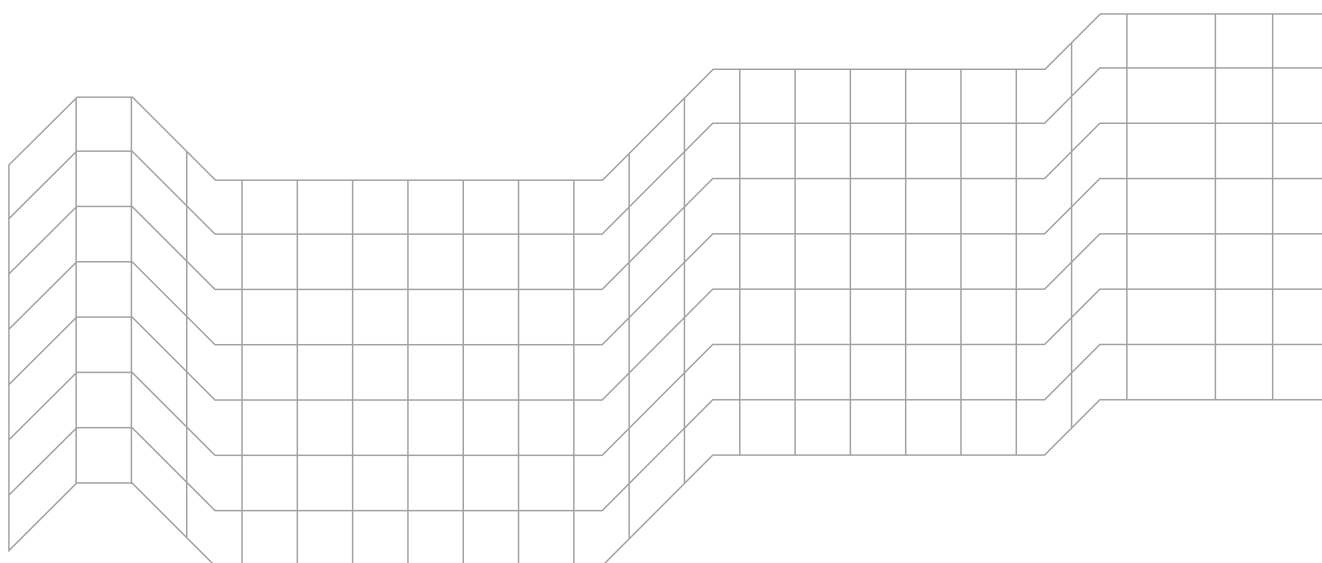
Katastr	Parcelní číslo	Plocha m ²	Čís.trav.
Hostivař	2072/1	7,80	262
Hostivař	1832/1	38,36	263
Hostivař	1832/1	18,04	264
Hostivař	1832/1	122,39	265
Hostivař	1832/1	5,43	268
Hostivař	1832/1	26,20	269
Hostivař	1832/1	47,41	270
Hostivař	1832/1	79,58	271
Hostivař	1832/1	18,37	272
Hostivař	1832/1	89,09	284
Hostivař	1832/1	134,20	285
Hostivař	1832/1	11,20	286
Hostivař	1832/1	180,88	287
Hostivař	1832/1	89,88	288
Hostivař	1832/1	29,29	289
Hostivař	2690/0	21,06	292
Hostivař	1832/1	188,92	294
Hostivař	2684/2	247,09	422
Hostivař	264/1	209,20	631
Hostivař	264/1	56,80	632
Hostivař	1832/4	20,79	801
Hostivař	1832/4	54,28	802
Hostivař	1832/4	10,35	803
Kobylisy	1778/1	93,59	774
Kobylisy	1778/1	204,06	775
Kobylisy	1778/1	17,53	823
Kobylisy	1764/2	658,01	914
Kobylisy	1764/2	969,73	915
Kobylisy	1764/2	22,87	916
Kobylisy	1764/2	12,26	917
Kobylisy	603/0	18,74	918
Kobylisy	1769/1	7,06	920
Kobylisy	1764/2	5,73	924
Kyje	2771/0	37,91	56
Kyje	2771/0	21,77	64
Kyje	2771/0	8,77	65
Kyje	2771/0	6,12	66
Kyje	2771/0	3,57	67
Kyje	2766/0	339,54	70
Kyje	2766/0	143,35	71
Kyje	2766/0	146,00	72
Kyje	2766/0	116,17	80
Kyje	2766/0	4,02	81

Katastr	Parcelní číslo	Plocha m ²	Čís.trav.
Kyje	2846/1	1 495,90	186
Kyje	2846/1	3 053,01	197
Kyje	2846/1	788,67	198
Kyje	2846/1	733,25	199
Kyje	2846/1	3 130,43	201
Kyje	2688/1	24,16	204
Kyje	2688/2	54,85	247
Kyje	2688/1	45,24	248
Kyje	2688/1	32,73	249
Kyje	2688/1	95,36	250
Kyje	2688/1	22,65	251
Kyje	2688/1	28,86	252
Kyje	2688/1	56,59	253
Kyje	2688/1	150,99	254
Kyje	2688/1	53,17	255
Kyje	2688/1	63,13	256
Kyje	2688/1	111,89	257
Kyje	2688/1	154,46	258
Kyje	2725/2	98,64	268
Kyje	2771/0	35,35	342
Kyje	2771/0	27,93	343
Kyje	2771/0	38,98	344
Kyje	2771/0	53,71	345
Kyje	2771/0	62,65	346
Kyje	2771/0	34,21	347
Kyje	2771/0	61,67	348
Kyje	2771/0	19,46	358
Kyje	2771/0	14,20	359
Kyje	2771/0	63,52	360
Kyje	2771/0	57,11	361
Libeň	3637/2	110,00	58
Libeň	3637/2	102,48	59
Libeň	3952/9	119,47	67
Libeň	3952/9	62,46	68
Libeň	3952/9	42,04	69
Libeň	3952/5	26,80	70
Libeň	3952/5	19,23	71
Libeň	3952/5	71,47	73
Libeň	1259/1	863,20	202
Libeň	1182/4	373,76	490
Libeň	1182/3	616,38	492
Libeň	168/1	37,95	728
Libeň	168/1	8,07	729

Katastr	Parcelní číslo	Plocha m ²	Čís.trav.
Libeň	168/1	64,25	730
Libeň	3830/4	215,78	742
Libeň	3830/4	25,94	743
Libeň	3830/4	56,33	744
Libeň	3830/4	74,26	745
Libeň	3748/0	106,20	853
Libeň	3748/0	396,07	854
Libeň	3141/1	74,05	993
Libeň	022/1	131,00	1009
Libeň	022/1	47,32	1010
Motol	556/5	4 982,15	105
Motol	556/5	1 823,46	107
Motol	018/1	423,66	147
Motol	018/1	324,50	150
Petrovice	565/1	118,79	61
Petrovice	568/1	41,72	69
Petrovice	568/1	1,63	70
Řepy	1239/947	2 007,07	24
Smíchov	4910/1	554,81	1
Smíchov	205/1	416,90	51
Smíchov	205/1	307,04	52
Smíchov	205/1	298,74	53
Smíchov	90/0	148,06	56
Smíchov	90/0	605,20	57
Smíchov	90/0	219,60	58
Smíchov	90/0	90,63	59
Smíchov	90/0	405,81	60
Smíchov	90/0	182,92	61
Smíchov	90/0	404,16	62
Smíchov	4951/3	161,66	70
Smíchov	4845/1	313,00	522
Smíchov	4816/2	411,85	542
Smíchov	4816/2	181,84	543
Smíchov	4990/1	45,61	584
Smíchov	4990/1	33,00	585
Smíchov	4990/1	117,91	586
Smíchov	4990/1	82,07	587
Smíchov	4830/1	325,10	624
Smíchov	4830/1	162,95	625
Smíchov	4830/1	1 528,39	626
Smíchov	4830/1	78,92	627
Smíchov	4845/1	268,83	963
Smíchov	4845/1	505,64	964

Katastr	Parcelní číslo	Plocha m ²	Čís.trav.
Smíchov	4845/1	253,94	965
Smíchov	4845/1	40,93	966
Smíchov	4845/1	48,05	967
Smíchov	4845/1	29,29	968
Smíchov	1597/2	246,52	1001
Smíchov	2382/3	60,32	1051
Smíchov	4951/3	308,06	1083
Smíchov	4990/1	38,48	1098
Střešovice	2240/0	185,96	609
Střešovice	2240/0	155,15	610
Střešovice	2240/0	34,03	611
Střížkov	013/1	2 431,85	4
Střížkov	833/0	928,75	48
Střížkov	833/0	499,17	49
Střížkov	821/0	594,30	50
Střížkov	821/0	128,84	51
Střížkov	821/0	43,93	53
Střížkov	821/0	23,64	54
Střížkov	821/0	288,18	55
Střížkov	821/0	128,60	56
Střížkov	515/32	4 552,93	280
Štěrboholy	426/4	219,99	161
Štěrboholy	426/4	19,85	162
Štěrboholy	426/1	228,50	163
Štěrboholy	426/1	339,12	164
Štěrboholy	426/1	314,92	168
Veslavín	620/0	166,06	175
Veslavín	627/0	358,12	177
Trója	1658/1	28,47	197
Trója	1660/3	5,16	200
Trója	1657/1	30,59	253
Trója	1665/9	447,43	315
Trója	1665/9	471,09	316
Trója	1665/9	462,44	317
Trója	1310/63	37,20	394
Trója	1310/63	42,51	395
Trója	1310/63	47,37	396
Trója	1310/63	48,28	397
Trója	1310/63	42,66	398
Trója	1307/1	54,93	505
Trója	1307/1	55,22	506
Trója	1307/1	55,11	507
Trója	1307/1	465,87	508

Katastr	Parcelní číslo	Plocha m ²	Čís.trav.
Trója	1307/1	37,69	509
Trója	1307/1	29,57	510
Trója	1307/1	30,01	511
Trója	1307/1	263,91	512
Trója	1307/1	38,53	513
Trója	1307/1	168,91	514
Trója	1307/1	75,53	515
Trója	1307/1	23,63	516
Trója	1307/1	225,08	517
Trója	1664/1	144,05	547
Vinohrady	1608/0	38,30	305
Vinohrady	1608/0	62,11	306
Vinohrady	4253/0	267,12	353
Vinohrady	4253/0	351,47	354
Vokovice	107/30	141,92	283
Vokovice	1281/292	17,15	357
Vršovice	1685/0	63,02	310
Vršovice	1685/0	57,37	335
Vršovice	1685/0	52,63	336
Vršovice	1685/0	76,31	430
Vršovice	2521/0	90,03	431
Vršovice	2521/0	58,37	432
Vršovice	1685/0	57,46	466
Žižkov	1787/1	25,83	31
Žižkov	1787/1	11,06	32
Celkem		57 801,88	



Příloha č.6 Majetkové rozdělení lesů na území HMP

Lesy na území Prahy

